



贵州省农业区划丛书

• 黔南自治州卷 •

长顺县综合农业区划



贵州人民出版社

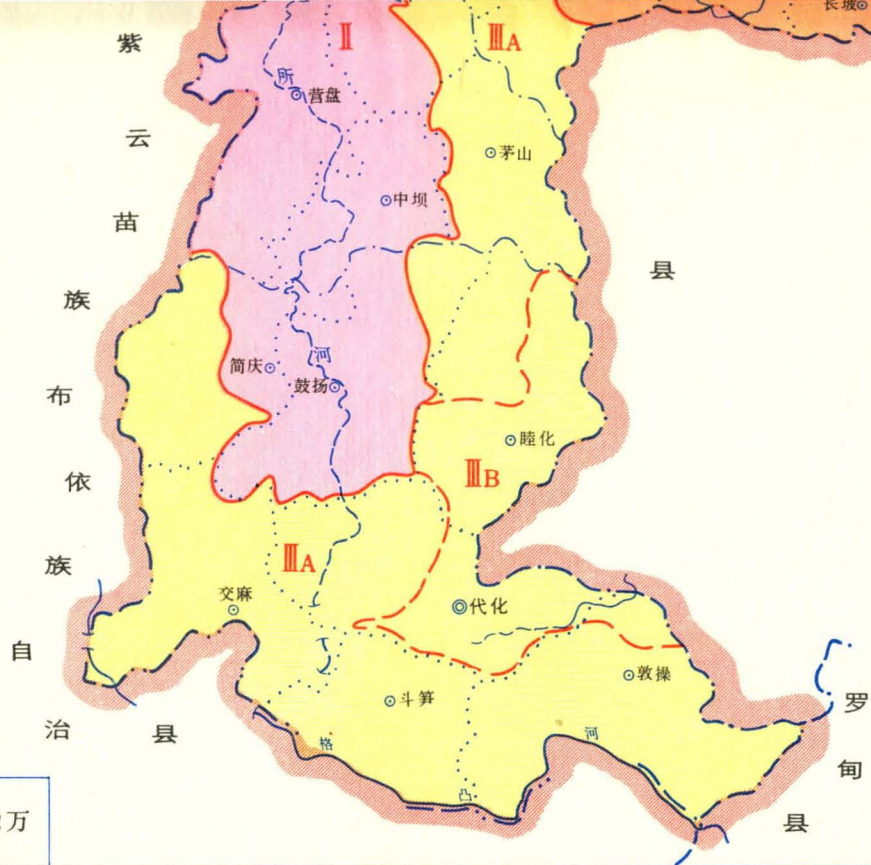


贵州省农业区划丛书

黔南自治州卷

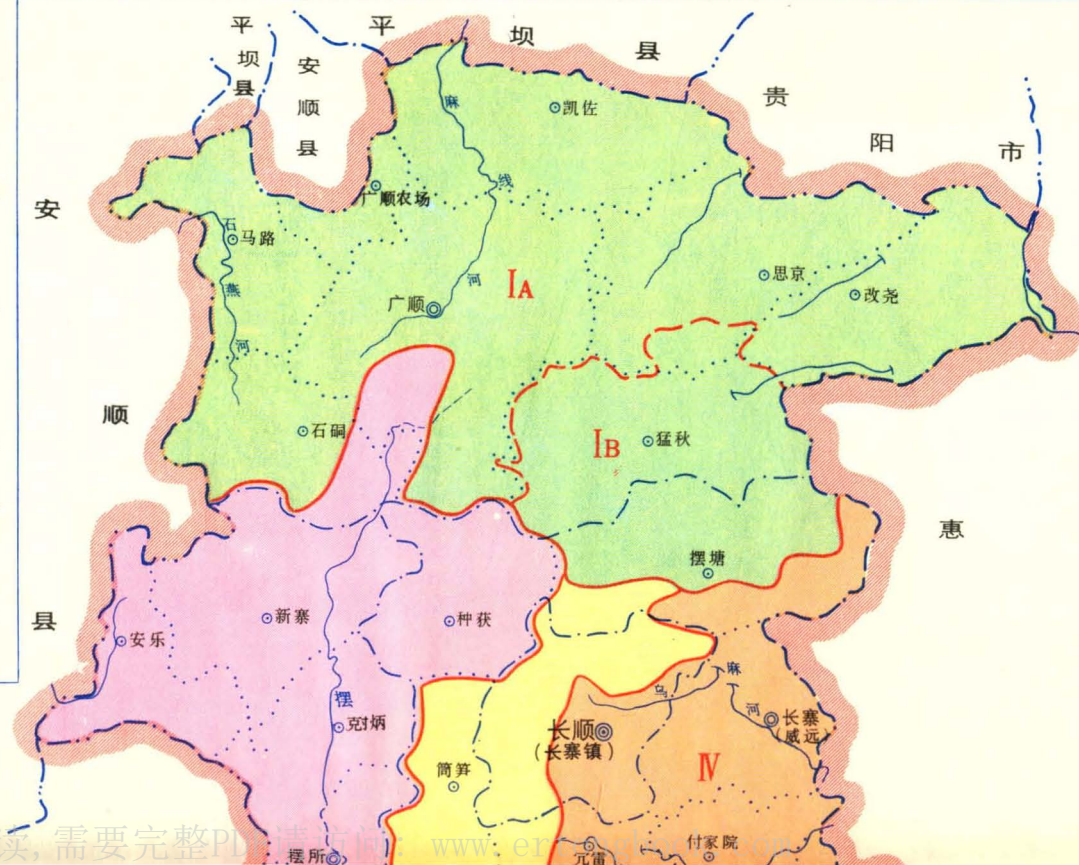
长顺县综合农业区划

贵州人民出版社



I	北部丘原粮、油、牧加工业发展区	743099 (亩)
IA	商品粮、油、牧加工业亚区	575429 (亩)
IB	粮、牧、经济林亚区	167670 (亩)
II	西部丘陵河谷林业粮食经作发展区	620746 (亩)
III	中南部岩溶中低山旱粮、药材、水源、林区	729765 (亩)
IIIA	玉米、五倍子、猪亚区	601500 (亩)
IIIB	玉米、苕麻、五倍子、猪果亚区	128265 (亩)
IV	东部峰丛谷地粮、菜果、建材工业发展区	220890 (亩)

长顺县综合农业区划图



贵州省农业区划丛书

· 黔南州卷 ·

长顺县综合农业区划

《长顺县综合农业区划》编写组



贵州人民出版社

1988年7月·贵阳

责任编辑 许树桐

封面设计 石俊生

技术设计 夏顺利

长顺县综合农业区划

贵州省农业区划丛书

贵州省农业区划丛书

· 黔南州卷 ·

长顺县综合农业区划

《长顺县综合农业区划》编写组

贵州人民出版社出版发行

(贵阳市延安中路9号)

贵州新华印刷厂印装

850×1168毫米 32开本 9.625印张 160千字 29插页

1988年7月第1版 1988年7月第1次印刷

印数1—3500

ISBN 7-221-00117-0

S·14 定价(精): 8.90元

贵州省农业区划丛书编辑委员会

主 编 王朝文 张玉环
副 主 编 罗尚才 乔学珩 周邦华
邓传英
顾 问 孟子明 王庆延 王虎文
李良骐 顾冠群 吴维垣
编辑委员 胡耻昌 龙兴洋 刘言伦
吴荫生 陈永孝 解德明
邹超亚 陈克贤 杨初学
张修福 朱成松 蒋国庆
毛希谦

编委办公室 主 任 吴荫生
副主任 朱成松 陈克贤
蒋国庆

技术审查组 吴荫生 刘言伦 陈永孝
邹超亚 蒋国庆 张修福
朱成松 杨初学 刘福昌

编 辑 部 主 任 解德明
副主任 陈克贤 洪 炫

贵州省农业区划丛书
黔南州卷·编辑委员会

主 编 莫时仁
副主编 兰天权 曾庆晏 罗富敏
 杨贯恩 韦锦林
顾 问 申连尧 潘希武 杨昌雄
编辑委员 (按姓氏笔画为序)
 文自忠 余 杰 余季洪
 吴子清 罗光武 杨伟烈
 杨继禹 陈子明 陈开禹
 赵正隆 胡锐夫 欧阳葆
 唐庆黔 曾贵湘 蒋福申
 蒋永贵 雷雄杰

编委办公室主任 杨伟烈

《长顺县综合农业区划》编写组

组 长 卫身贤
成 员 周永芬 孙学文 林卿云
执 笔 卫身贤
资料、图件 卫身贤 孙学文 周永芬
 林卿云 高建国

序

張玉环

在《贵州省农业区划丛书》与广大读者见面之际，我感到由衷的喜悦，愿趁此机会回顾一下这套《丛书》形成的背景和过程，以便读者更好地了解出版这套《丛书》的目的和作用。

党的十一届三中全会，是我党历史上具有深远意义的伟大转折。全会强调指出：“全党目前必须集中主要精力把农业尽快搞上去。”农业是国民经济的基础，农业的稳定发展是保证实现四个现代化的根本条件。贵州农业人口比重大，农业生产水平低，人民生活贫困，加强对农业的领导和加速农业的发展具有特殊的重要性。

农业是自然再生产和经济再生产交织在一起的生产部门,是一个由农业生态系统、农业经济系统和农业技术系统所构成的复合系统。它具有明显的地域性。贵州地处我国西南高原山地的斜坡地带,属低纬度、高海拔的山地农业区。其特殊性表现为山高坡陡,平地狭小,地貌、土壤和气候类型多样而复杂;宜林、宜牧地广阔,而宜垦土地有限;生物资源丰富,而开发利用程度很低;地域分异特点十分明显。要加强农业这个基础,加快农业发展速度,必须从实际出发,按自然规律和经济规律办事。这就需要搞好农业自然资源和农村经济社会条件的调查,科学地阐明农业生产的地域分异规律,划分不同的农业区,评述其条件、特点、优势和潜力,并指明发展方向和途径,为制定农业发展战略和中长期发展规划提供科学依据。

农业自然资源调查和农业区划,是《1978—1985年全国科学技术发展规划纲要(草案)》中的第一项重点科学技术研究项目。国务院国发[1979]142号文件中也指出要“摸清农业自然资源及其生产潜力,对全国和各地的自然、经济、技术条件进行综合评价,搞好农业区划。”在中共贵州省委、贵州省人民政府的统一领导下,我省自1979年以来,省、地、县均成立了农业资源调查和农业区划委员会及其办公室,加强对这一工作的总体

设计、综合研究和统一协调。本着“专业归口、任务到局、责任到人”的原则，抽调有关领导和科技教育工作者 2 万余人次，以县级农业区划为重点，由点到面、由粗到细，开展了这一工作。经历 5 年多的时间，在不同程度上查清了我省农业资源，总结了 30 多年来指导农业生产和利用农业资源的经验和教训，划分了不同等级的农业区，提出了各区的发展方向、措施和途径。在此期间，共提交了农业区划成果报告 1500 余份，图件 3000 余幅，并整理了大量的调查数据和资料，为各级干部分类指导农业生产，调整农村产业结构，发展我省农村经济，提供了科学依据。

农业区划工作，是我们对贵州农村认识、再认识的重要途径和手段。“六五”期间，我省各级党政干部亲自组织领导和参加了这项工作，向自然学习，向社会学习，向专家学习，扩大了知识面，密切了党和知识分子的关系，提高了决策科学化的水平。各级农业区划委员会及其办公室，结合农业生产实际，对调整农村产业结构，农、林、牧商品基地的建设和小区域特有资源的开发，进行了论证和开发试验，并取得了良好的经济效益和社会效益，显示了农业区划工作的生命力。更重要的是通过这一工作，基本统一了我省各级干部对农村工作的指导思想。1985 年，我省荣获了全国农业区划委员会授予

农业区划科技成果二等奖两个,三等奖 10 个,17 人被授予全国农业区划先进工作者的称号。全省共评出农业区划优秀成果一等奖 9 个,二等奖 23 个,三等奖 36 个,四等奖 46 个,鼓励奖 21 个,特别奖 2 个,先进单位 58 个,先进工作者 250 名,个人荣誉奖 42 个。1986 年 2 月,贵州省人民政府颁布嘉奖令,对农业区划优秀成果和先进单位、先进个人进行表彰。

为了使农业区划成果更好地为发展农业、振兴农村经济服务,1985 年贵州省人民政府批准成立贵州省农业区划丛书编辑委员会,负责《丛书》编辑出版的组织领导工作。这套《丛书》共分 10 卷,省级和 9 个地、州、市各为一卷;省级卷包括贵州省综合农业区划和各专业区划;地、州、市卷包括各地、州、市综合农业区划及所辖各县(市、区)综合农业区划;统一由贵州人民出版社出版。这套《丛书》全面反映了我省农业资源状况和开发利用现状,对贵州农业的优势、潜力作了综合评价,并提出了今后农村经济发展的战略设想和农业发展的方向、途径和措施。这套《丛书》是我省从事这一工作的广大科技工作者和各级干部劳动和智慧的结晶,它集中显示了多学科的农业学术水平和各级干部的决策水平,是研究我省农村经济发展的重要基础材料。从另一个方面来说,它又是一部贵州的新农业志。这套《丛书》的出

版,是我省农业科技史上的一件大事,对发展我省国民经济和实现现代化,都有着十分深远和重大的意义。

发展农业一靠政策,二靠科学。科学的发展是没有止境的。农业区划是一门发展中的新学科,需要在实践中不断完善、充实和提高。农业区划工作的重点将向农业区域规划方面深入发展。对现有农业区划成果,要学习它,应用它,使“农业资源调查——农业区划——中长期农业规划和区域规划、综合实施试点工作,作用于滚动式的农业年度计划”,形成一个指导社会主义农业的科学程序。这是各级农业区划委员会和农业工作者面临的一个新的重要任务。

这套《丛书》,既是“六五”期间我省农业资源调查和农业区划研究工作的总结,也是这项工作的新起点。我期待广大读者对本书的错误和缺点批评、指正;期待农业资源调查和农业区划工作的深入发展;期待农业区划工作能为加速贵州农业的振兴和农村经济发展作出更大的贡献!

(张玉环同志系贵州省人民代表大会常务委员会主任、
贵州省农业区划委员会主任)

参加本书工作人员名单

邹 觉	杨 飞	贾宝惠	黎跃源
陈光智	石祖平	吴昌宗	雷秋勤
何云华	杨正权	王惠文	程先一
戴 祥	周祖林	倪树根	曾宪志
邓贻金	张振华		

前 言

长顺县综合农业区划工作是在县委、县政府的领导下,在县的农、林、水、农机、乡镇企业、气象等部门和有关科技人员的互相配合下进行的。1980年,本县土地、气象、农机等专业组开始进行资源调查和部门区划。1982年初,各专业组又开展了粗线条的区划工作。1983年8月,粗线条的各部门区划经黔南州区划委员会验收合格。1984年4月起,经过一年多时间,完成了细线条的农业资源调查和综合农业区划工作。在工作中得到有关部门和科技人员积极协助,各区、乡大力支持;特别是农村经济调查,是各区乡的统计员与农业经营管理技术人员共同调

查完成的。本县实际参加农业区划的人员共 264 人次。县的计委、统计、交通、供销等部门也给予大力支持。

通过资源调查,基本上查清了县的地质、土地、气候、生物、水、矿产等自然条件、自然资源和社会经济条件,写出了 25 份专题材料,论证了本县农业发展的条件、方向、途径和措施。经过综合分析、综合评价和综合平衡,写出了《长顺县综合农业区划报告》。

《长顺县综合农业区划报告》完成以后,1985 年 4 月经县委、人大常委会、县政府和县政协领导的审查,认为基本上查清了本县的自然资源、自然条件和社会经济条件,所总结的农业生产现状符合实际,所提出的农业发展方向、发展途径和农业分区切实可行,是指导本县农村经济发展的主要资料。1985 年 5 月,黔南布依族苗族自治州区划委员会组织有关专家验收合格,并荣获全国农业区划成果三等奖和贵州省农业区划成果二等奖。

为了搞好农业区划成果的应用,长顺县人民政府于 1985 年 6 月指出“《长顺县综合农业区划》具有科学性和实用价值,是我县各有关部门今后规划、计划的依据。”并要求各区、乡(镇)和县级有关单位应用区划成果,组织实施。

《长顺县综合农业区划》分册,是在原《长顺县综合农业区划报告》的基础上,根据省的农业区划系列丛书
