

万州地方志丛书

重庆 万州  
国土资源志

主编：冉崇富 袁世喜

长江出版社

万州地方志丛书

重庆 万州  
国土资源志

主编：冉崇富 袁世喜

长江出版社

图书在版编目(CIP)数据

重庆市万州国土资源志/冉崇富,袁世喜主编.—武汉:  
长江出版社,2010.11  
ISBN 978-7-5492-0260-7

I.①重… II.①冉…②袁… III.①国土资源—概况  
—万州区 IV.①F129.971.93

中国版本图书馆 CIP 数据核字(2010)第 212292 号

重庆市万州国土资源志 冉崇富 袁世喜 主编

责任编辑:江水

出版发行:长江出版社

地址:武汉市汉口解放大道 1863 号

邮编:430010

E-mail:cjpub@vip.sina.com

电话:(027)82927763(总编室),(027)82926806(市场营销部)

经销:各地新华书店

印刷:重庆新视野快速印务有限公司(电话:023-58226536)

规格:889×1194mm 1/16 49 印张 980 千字

版次:2010 年 11 月第 1 版 2010 年 11 月第 1 次印刷

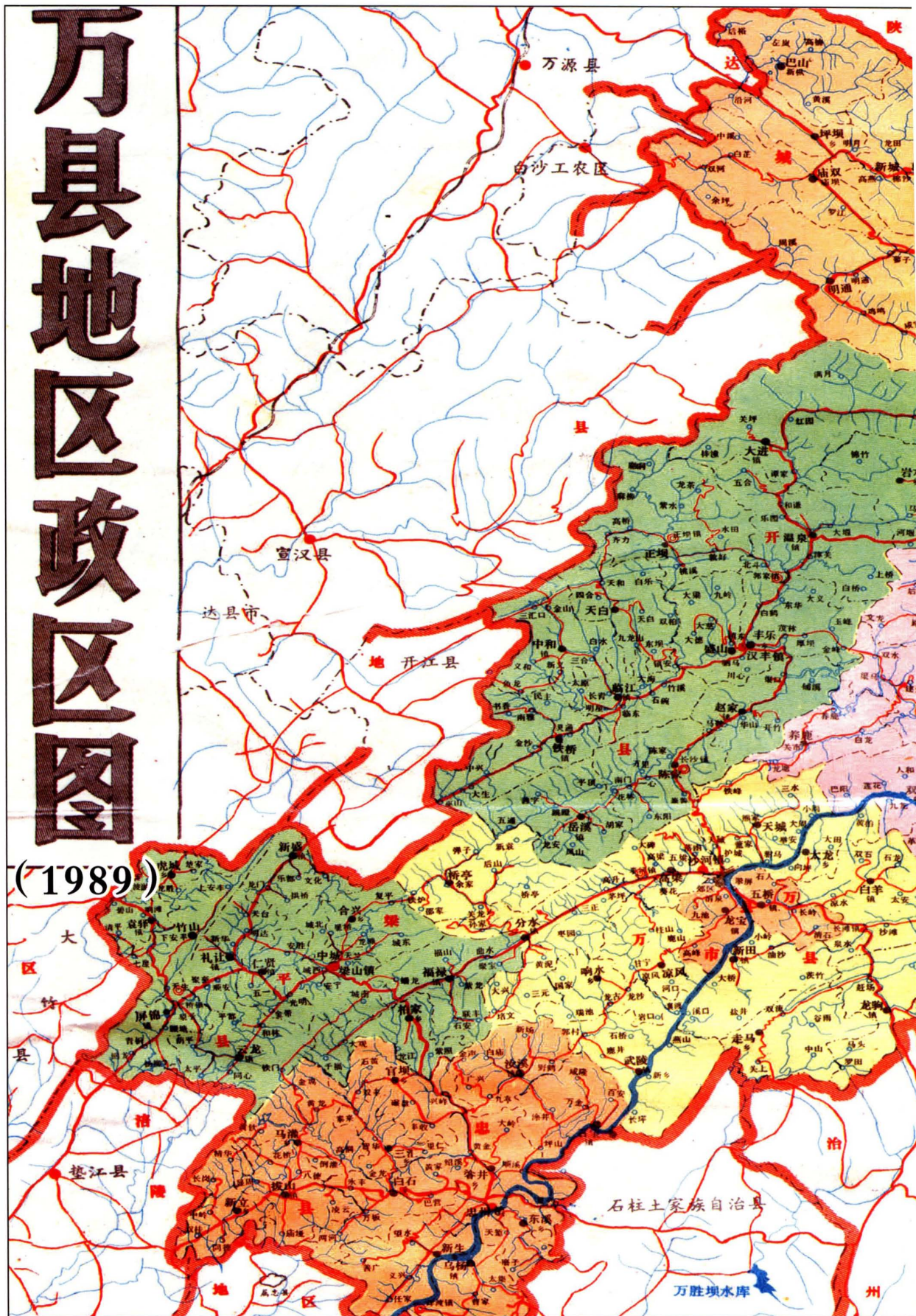
ISBN 978-7-5492-0260-7/F·38

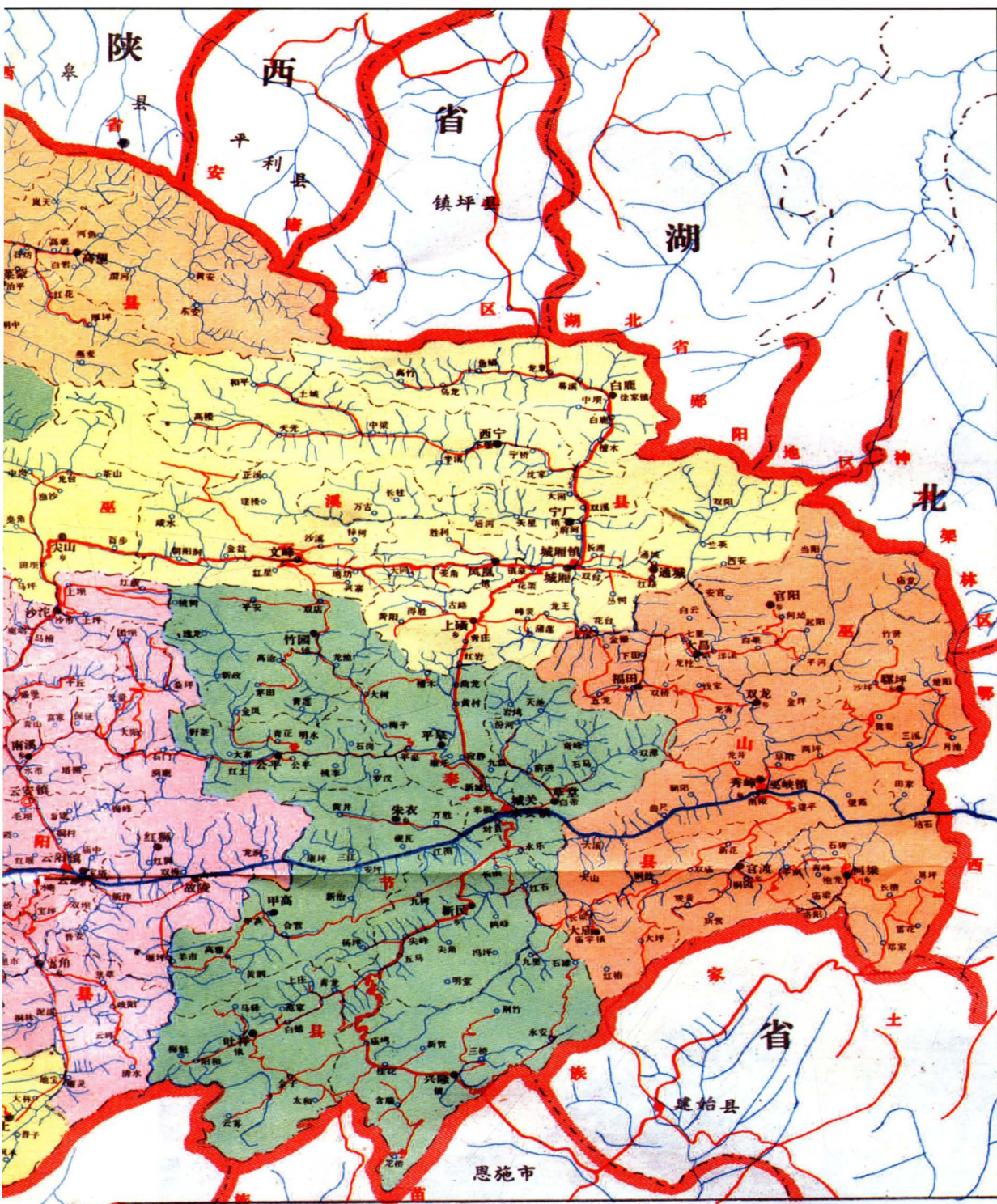
定价:160.00 元

(版权所有 翻版必究 印装有误 负责调换)

# 万县地区行政区划图

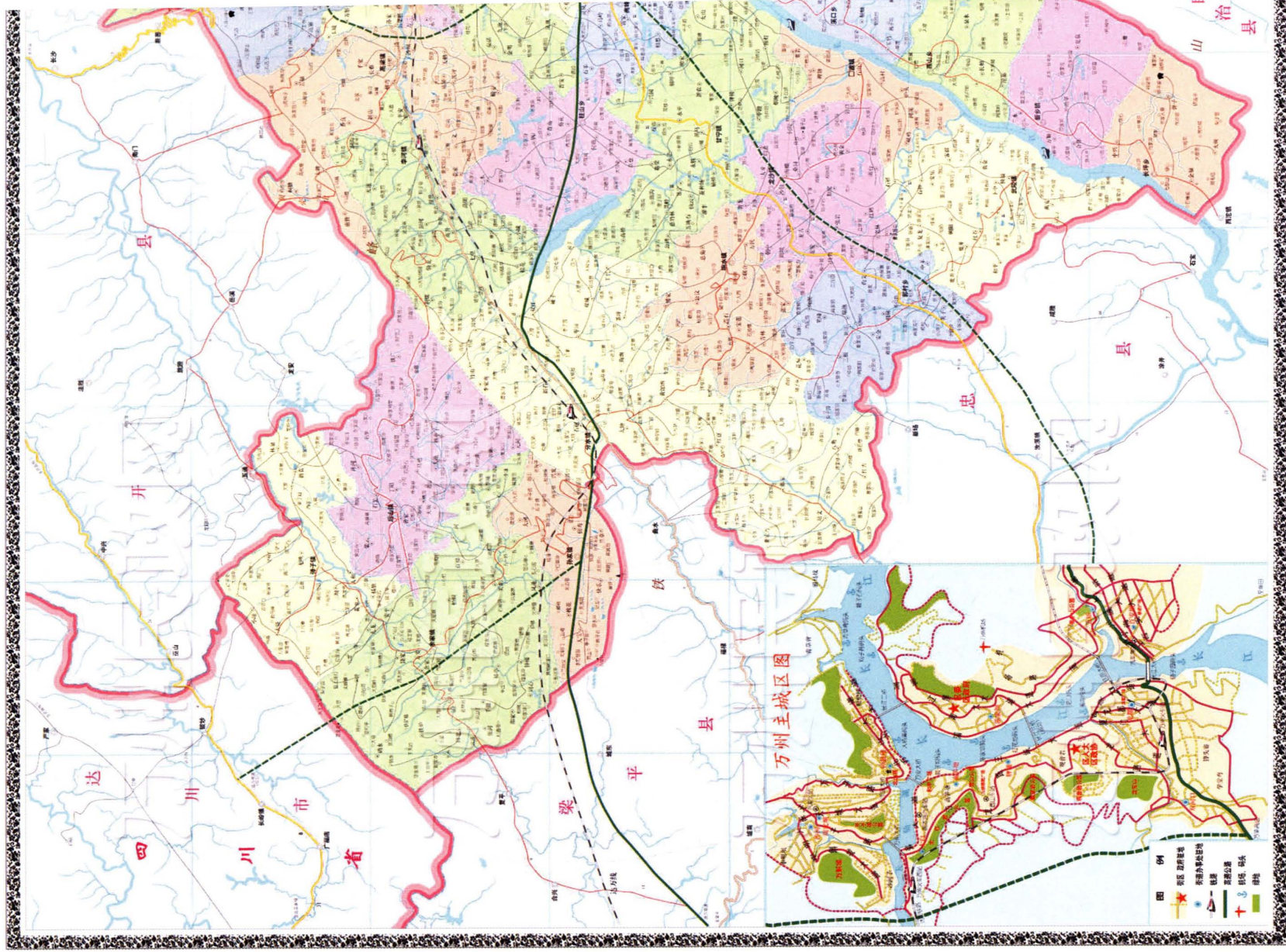
(1989)





	地区行政公署驻地		省	界	界	界	路
	县、市、工农区人民政府驻地		地				
	镇人民政府驻地		区	市	界	界	路
	镇区公所驻地		县、区				
	乡人民政府驻地		铁	河	流	流	流
	主要公路		路				
	一般公路		河				

# 重慶市萬州區








万州老城图 (1981年7月18日, 万县市遭受百年不遇的大洪灾, 长江万县市段最高洪水位达141.42米)

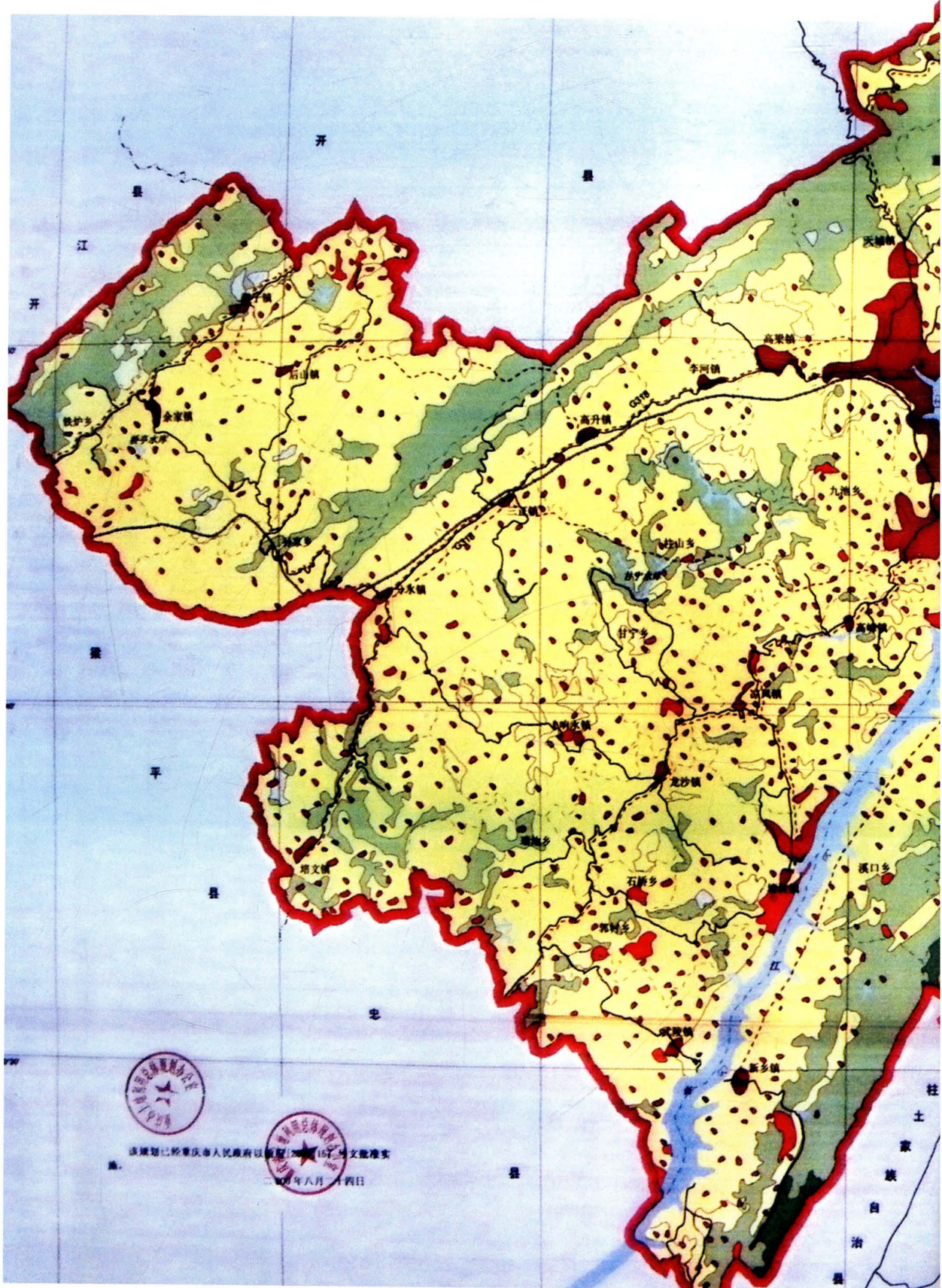


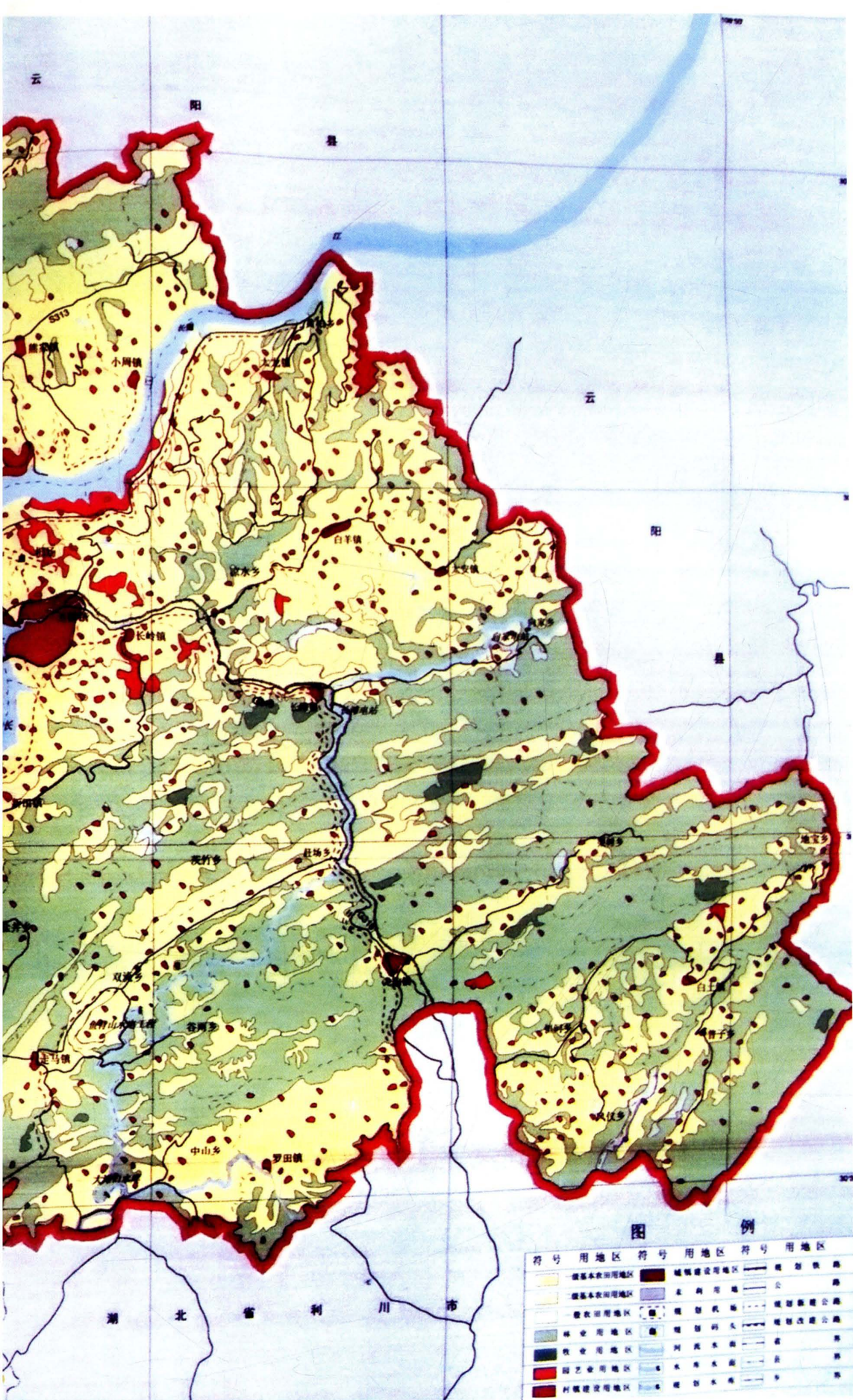


万州老城图（1998年7月21日余光渝摄）

# 万州区土地利用总体规划图

(1997-2010)





万州区土地利用总体规划（1997—2010年）



万州最早的开发区——重庆市渝东经济技术开发区起步区观音岩原貌 1992年方本良摄



重庆万州工业园区之“天仙园”原貌 1998年方本良摄



长安跨越专用车有限公司一角（2005年）



江南新区处女地（2002年）



国家土地管理局局长邹玉川等同志与万县市国土局全体职工合影（1995年4月）。前排左二起，分别为原万县地区国土局副局长徐明新、局长周福玖，国家土地管理局局长邹玉川，万县市国土局局长艾心忠，左七为万县市国土局副局长张武举、左八为副局长税清明。



重庆市代管万县市后全市第一次国土管理工作会全体参会人员合影（1996年10月）。三排右四为万县市国土局局长陈能贤，万县市国土局副局长张武举、税清明、各科室负责人和龙宝区国土局局长曾啟先、天城区局长何家生、五桥区副局长葛金芒、开县局长廖家啟、梁平县局长彭忠田、忠县副局长闫宗顺、云阳县局长张兴全、奉节县局长徐明全、巫山县局长周明柱、巫溪县局长谭孝坤、城口县局长王尔邦等参会并合影。





新田镇基本  
农田保护区一角  
(2005年)

