


016244

丽水市地名志



浙江省

丽水市地名志

丽水市地名办公室编

主 审 张福新

沈广尧

主 编 包秀贤

编 辑 王纭光

曾良棣

颜惠生

摄 影 林招松

# 前 言

我们根据浙江省地名委员会关于编辑《地名志》的通知，在丽水市人民政府的直接领导下，以地名调查材料为基础，广泛地搜集了各类地名资料，经复查、整理、核对后，编撰出版《丽水市地名志》。

地名是人类社会发展的产物。任何地名都有一定的社会、历史、地理根据，并且和政治、国防、经济、文化、科学、民族、人民生活诸方面，有密切的联系。此外，浩瀚的地名，还蕴存着丰富的知识，因而地名志，是一方地名的“百科全书”。《丽水市地名志》以地名为中心，记述了本市各类地名的基本信息。内容分文献和标准地名条目等方面。每条现行标准地名，都经过规范化处理，并且标注汉语拼音；释文兼及地理位置、现状简况。主要地名还有名称由来、含义、演变、行政归属、经济特产要素。它能为党政军机关以及工业、农业、城建、财贸、外事、公安、交通、邮电、新闻、文教、科技、旅游单位，提供本市详细的地名资料。同时对加强地名的科学管理与地名学研究，对爱国爱乡教育，对继承和发展历史地名遗产等方面，均有较重要意义。

《丽水市地名志》初稿，于一九八四年十一月开始编写，一九八五年底编成。因丽水县改市，及某些地名变动，为了反映本市新的地名信息，又于一九八六年对文、图、数据、照片予以修改或更新。本志共分15卷，总计60余万字，编入地图42幅，照片68帧，书、画42幅。全书共收入各类地名条目2630条。其中市、区、镇、乡名称41条，街路巷弄名称95条，居委会名称24条，村委会名称360条，自然村名称1330条，专业部门（具有地名意义的较重要企事业单位）名称95条。渡口名称37条，水库、堰名称31条，水电站名称32条，桥梁名称18条，凉亭寺院名称36条。名胜古迹、革命纪念地名称13条。山与山峰

名称143条，山口（山岭）名称66条，山洞名称29条，山谷名称64条，河流（溪坑）名称24条，地片等名称189条。此外，还选录有关地名古诗192首。

本志为丽水市第一部地名工具书。全书编印中，承蒙有关单位支持，谨表谢意。由于我们水平有限，又缺乏经验，疏误之处，在所难免，敬请读者指正。

丽水市地名办公室

一九八六年十二月

## 序

《丽水市地名志》经过丽水市地名办公室的几年努力，终于刊行问世。这是浙江省和丽水市地名工作的又一丰硕成果，值得祝贺和赞扬。此志资料详尽，内容丰富，其所提供的地名信息，尤为完备。对于丽水市地名的管理和研究，以及党、政、产业、交通、文化等各有关方面的参考，都有重要的价值。丽水在历史上的最近一次修志，是民国十五年（1926）刊行的《丽水县志》，距今已超过六十年。如今，《丽水市地名志》以一种前所未有的专志，赓续了在丽水中断已达六十年的修志传统。因此，它在丽水的历史文化传统上，也具有十分深远的意义。

丽水虽然地处山区，府、县建置相对较晚，但在方志修纂上却处于省内的领先地位。自从南宋绍兴间《处州图经》的修纂以来，历元、明、清以至民国，《处州府志》和《丽水县志》的修纂，总数接近二十。特别是至今仍然保存的府、县志，为数在省内也具有优势。明朝一代中，至今尚存的有成化、万历、崇禎三种府志并万历《括苍汇纪》，共达四种之多。清代则有康熙、雍正、光绪三种府志及乾隆、道光、同治三种县志，加上民国县志及丽水县《续修浙江通志征访册稿》，总计明、清、民国三代，至今保存的方志多至十二种，这是我们在今天继续修纂方志的有利条件。前代为我们留下了这许多方志遗产，承前启后，其责任恰恰就在我们。《丽水市地名志》的编纂和刊行，说明了我们这一代在方志修纂工作中正在继续努力，攀登高峰。

自从隋开皇九年（589）置处州和括苍县后，唐初又将括苍县改为丽水县，这个地区在政治、经济、文化等方面，开始有了较大的发展。明清两代，处州府下辖十县，居浙江各府辖县数之首，而丽水市一直是所属十县的政治、经济、文化和交通中心，在历史上具有独特的地位。由于地理位置居浙南的中心，腹地广大，资源丰富，所以它在今后仍然是浙南广大地区的中心。自从党的十一届三中全会以来，四化建设，成就卓著，发展前途，未可限量。如今盛世修志，令人眼界开广，壮志腾霄。它标志着丽水市四化建设的欣欣向荣，蒸蒸日上！

随着《丽水市地名志》的刊行，新的《丽水市志》也必将精益求精，后来居上，为特在卷首赘述数言，预祝丽水市在修志事业上取得更大的成就。

陈 桥 驿

一九八七年国庆于杭州大学历史地理研究室



## 凡 例

- 一、凡本志所列现行标准地名，其名称更名时间，除专门说明外，截至一九八六年十二月底止。
- 二、关于村民委员会、居民委员会的通名，本志中也简称村委会、居委会。
- 三、本志地名条目的汉语拼音，按中国文字改革委员会、国家测绘总局公布的《中国地名汉语拼音字母拼写法》拼写。本市方言用字，注近音拼写。
- 四、本志地名图中境界线，仅作参考，不作土地、山林划界依据。
- 五、编入本志地名，其相距公里数，除公路、河流使用曲线里程数，及已有说明者外，均系直线距离。
- 六、本志释文中所写“山坑”一词，系指山区的小溪流。
- 七、本志使用各种数字，除有年份说明外，均为一九八五年底数据。林业用地，按市林业局的森林资源普查数。耕地、户数、人口、经济数目，主要根据市统计局资料。其中自然村户数、人口，系市地名办公室搜集的资料。畜牧业中，牛、羊、兔系指年末存栏数。
- 八、本志编撰中，参考、引用的典籍及资料，主要有光绪《处州府志》，民国《丽水县志》和《宣平县志》，雍正《浙江通志》，一九六五年编《丽水县志·初稿》，以及唐《元和郡县图志》等。
- 九、收入本志的地名条目，地名的汉字书写形式，均以国务院已公布的简化字为规范。
- 十、凡具有地名意义的，在丽水市境内省、地企事业单位，本志也作地名条目收入。
- 十一、本志编入两种地名索引，一是地名首字笔画索引，一是地名汉语拼音音节索引。各专业部门、人工建筑物、山洞、名胜古迹名称查拼音索引（即全书地名条目均编入）。

# 图

# 例



城镇街区

碧湖

区驻地



乡驻地



村委会驻地



自然村



单位及建筑物



县界



区界



乡界



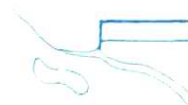
公路



乡村路



小路



湖泊 河流及渠道



水库



时令河



堤



闸 码头



桥梁 渡口



古迹 宝塔



电站 亭



水文站 气象站



山峰 山洞



# 目 录

前 言	
志 序	1
凡 例	2
图 例	3
目 录	4—8

## 卷一 丽水市综述

市政区图	(插页)
清朝丽水图	(3)
丽水市概况	(4)
丽水市地势	(11)
建置与沿革	(13)
丽水市区图	(插页)
处州府城图	(19)
处州城简介	(20)
丽水市风貌 (摄影)	

## 卷二 市属建制镇

城关镇	(24)
碧湖镇	(41)

## 卷三 城郊区地名

城郊区	(51)
丽阳乡	(53)
双黄乡	(59)
严乌乡	(66)
黄村乡	(71)
张村街乡	(79)
枫树湾乡	(85)

联城乡 .....	( 92 )
水东乡 .....	( 99 )
水阁乡 .....	(108)
富岭乡 .....	(116)

#### 卷四 雅溪区地名

雅溪区 .....	(125)
双溪乡 .....	(127)
泄川乡 .....	(131)
石蒙圩乡 .....	(136)
西溪乡 .....	(140)
莲乐乡 .....	(145)
仙渡乡 .....	(151)
皂树乡 .....	(156)
太平乡 .....	(161)

#### 卷五 曳岭区地名

曳岭区 .....	(169)
崇义畲族乡 .....	(171)
巨溪乡 .....	(179)
永丰乡 .....	(186)
丽新畲族乡 .....	(193)
苏港乡 .....	(202)

#### 卷六 碧湖区地名

碧湖区 .....	(209)
高溪乡 .....	(211)
石牛乡 .....	(220)
平原乡 .....	(226)
龙江乡 .....	(232)
联合乡 .....	(239)
新合乡 .....	(246)

#### 卷七 丽云区地名

丽云区 .....	(254)
大港头镇 .....	(256)
北埠乡 .....	(264)

峰源乡 .....	(269)
郑地乡 .....	(275)

## 卷八 各专业部门

场台站名 .....	(281)
企业单位 .....	(285)
事业单位 .....	(294)
渡口名称 .....	(300)

## 卷九 人工建筑物

电站名称 .....	(304)
水库名称 .....	(307)
桥梁名称 .....	(310)
凉亭寺院 .....	(311)

## 卷十 名胜地名称

南明山 .....	(315)
东西岩 .....	(315)
通济堰 .....	(316)
三岩寺 .....	(317)
万象山公园 .....	(318)
厦河塔 .....	(319)
巾山塔 .....	(320)
吕埠坑古窑址 .....	(320)
保定古窑址 .....	(320)
天后宫 .....	(321)
仁寿寺 .....	(321)
兴华广货号原址 .....	(322)

## 卷十一 地理实体

山、山峰 .....	(325)
山口(岭) .....	(332)
山洞 .....	(335)
山谷 .....	(337)
河流 .....	(340)
地片 .....	(343)

## 卷十二 地名古诗

万象山诗 .....	(351)
白云山诗 .....	(352)
南明山诗 .....	(354)
三岩寺诗 .....	(356)
烟雨楼诗 .....	(358)
莺花亭诗 .....	(358)
曳岭古诗 .....	(359)
东西岩诗 .....	(360)
南园古诗 .....	(362)
却金馆诗 .....	(362)
石牛镜潭 .....	(362)
碧湖古诗 .....	(363)
溪流古诗 .....	(363)
山、岭诗 .....	(364)
亭阁寺观诗 .....	(367)

## 卷十三 地名总览

丽水书、画	
村名命名规律考 .....	(377)
方言地名注音表 .....	(379)
片村废村汇总表 .....	(380)
丽水市名人简介 .....	(382)
革命老村汇总表 .....	(384)
清代行政区划表 .....	(391)
解放前行政区划 .....	(397)
解放后行政区划 .....	(411)

## 卷十四 地名文件

地名管理条例〔国发(1986) 11号〕 .....	(425)
地名命名、更名的暂行规定 .....	(428)
(1981) 财事字第109号、中地字第4号 .....	(430)
浙江省地名委员会(1982)第1号文件 .....	(431)
浙江省地名委员会(1983)第6号文件 .....	(432)
丽水地区行政公署(1981)第19号文件 .....	(433)
丽政(1981) 177号、178号文件 .....	(433)

丽政 (1981) 194号、231号文件 .....	(344)
丽政 (1982) 206号文件 .....	(435)
丽政 (1983) 8号、86号文件 .....	(436)
丽政发 (1983) 48号文件 (批复) .....	(436)
丽政 (1983) 146号文件 .....	(437)
丽政 (1984) 1号、17号、62号文件 .....	(437)
丽政 (1984) 63号、64号、90号文件 .....	(441)
丽署发 (1984) 27号文件 (批文) .....	(443)
丽政 (1984) 111号文件 .....	(443)
丽政发 (1985) 2号、55号文件 .....	(444)
丽水地民 (1986) 9号文件 .....	(444)
丽政 (1986) 19号文件 .....	(445)
丽水市人民政府 (1986) 5号文件 .....	(445)
丽水市府办公室 (1986) 101号文件 .....	(446)
丽水市府发 (1986) 77号文件 .....	(446)

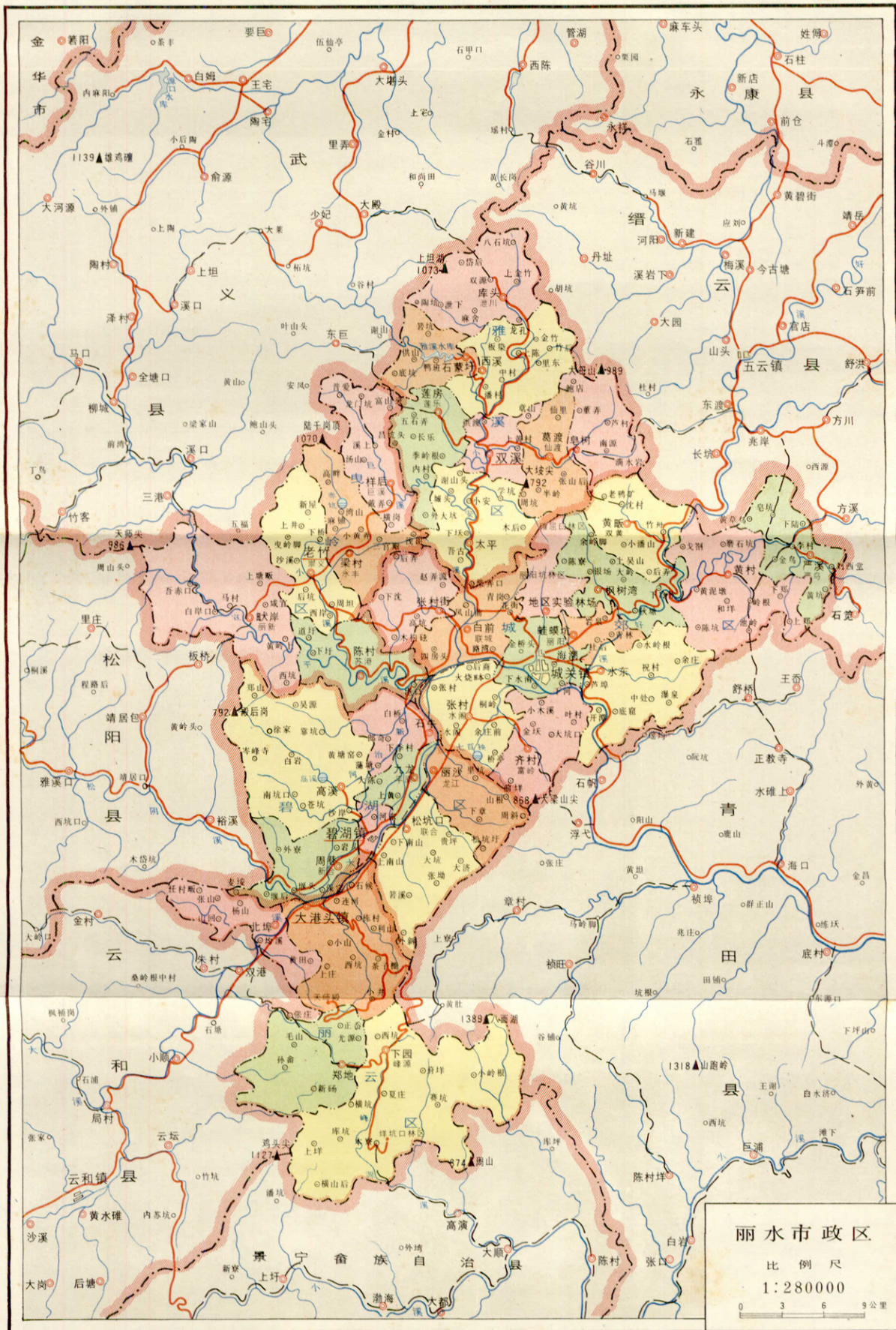
## 卷十五 地名索引

村委会名称首字笔画索引 .....	(450)
自然村名称首字笔画索引 .....	(453)
地理实体名称首字笔画索引 .....	(466)
汉语拼音音节索引 .....	(472)
后 记 .....	(510)

# 卷一 丽水市综述



麗水市綜録



丽水市区

比例尺

1:280000

0 3 6 9公里

處州府志

卷首

輿圖

光緒三年

麗水縣境全圖

