

016980

# 重庆地名志

重庆市地名办公室

# 重 庆 地 名 志

重庆市地名办公室编

一九九七年

# 《重庆地名志》编纂人员

**顾问：**王庆瑜 邵桂宝 兰熙权 宋志刚 黄启达

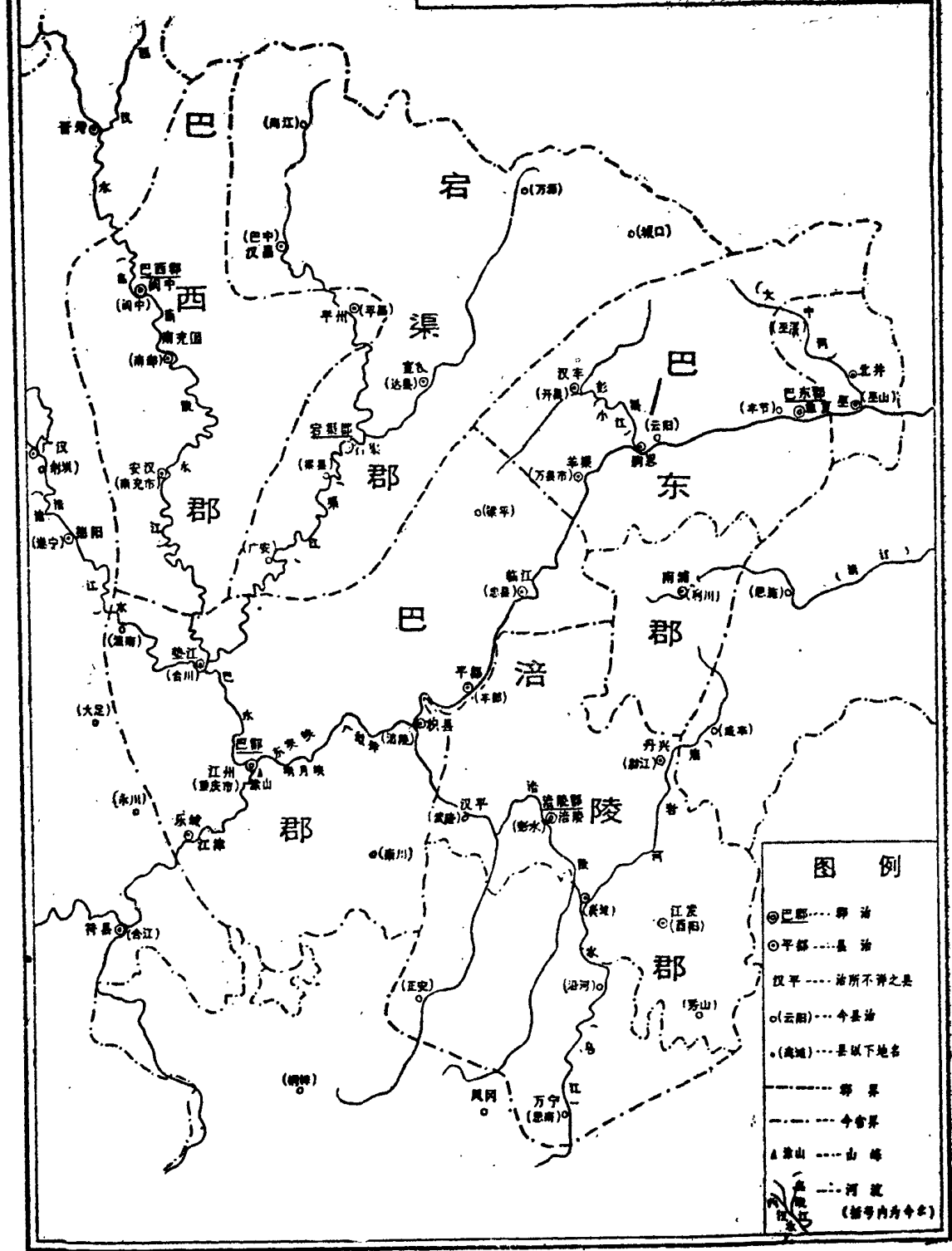
**主编：**李培德

**编辑：**李培德 赵希贤 盛聪荣

# 地 图 目 录

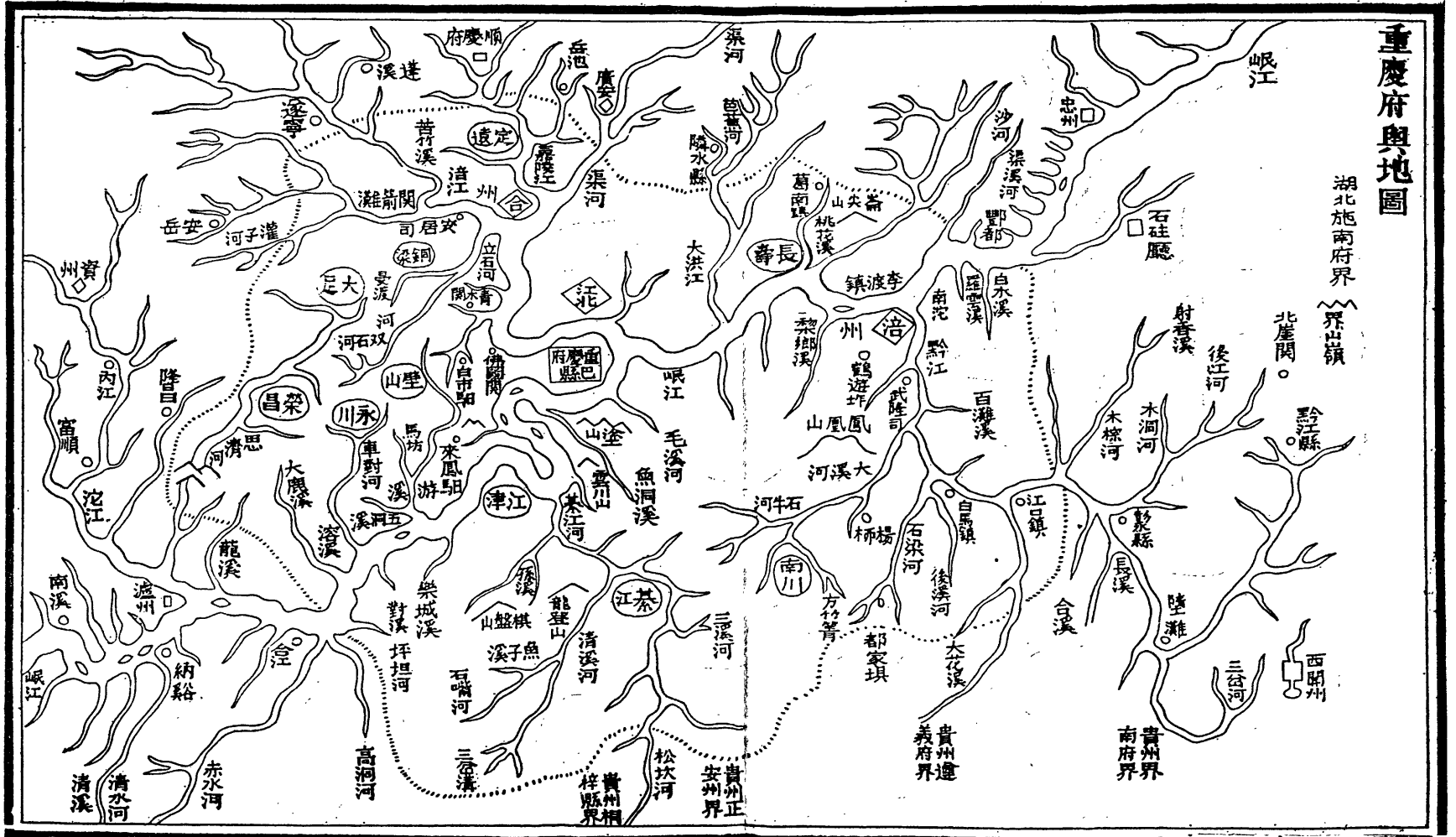
- 《华阳国志·巴志》疆域示意图
- 清代重庆府舆地图
- 清代重庆城图
- 开埠前夕的重庆图（1891年）
- 重庆市全图（1943年）
- 重庆市行政区划变化图（1983年）
- 重庆市略图（1992年）

# 华阳国志巴志疆域示意图



4

# 清代重庆府與地圖



重慶府與地圖

湖北施南府界

北崖閣

後江河

射香溪

木洞河

木椽河

射香溪

木洞河

木椽河

射香溪

木洞河

木椽河

射香溪

木洞河

木椽河

射香溪

木洞河

木椽河

射香溪

木洞河

木椽河

射香溪

木洞河

木椽河

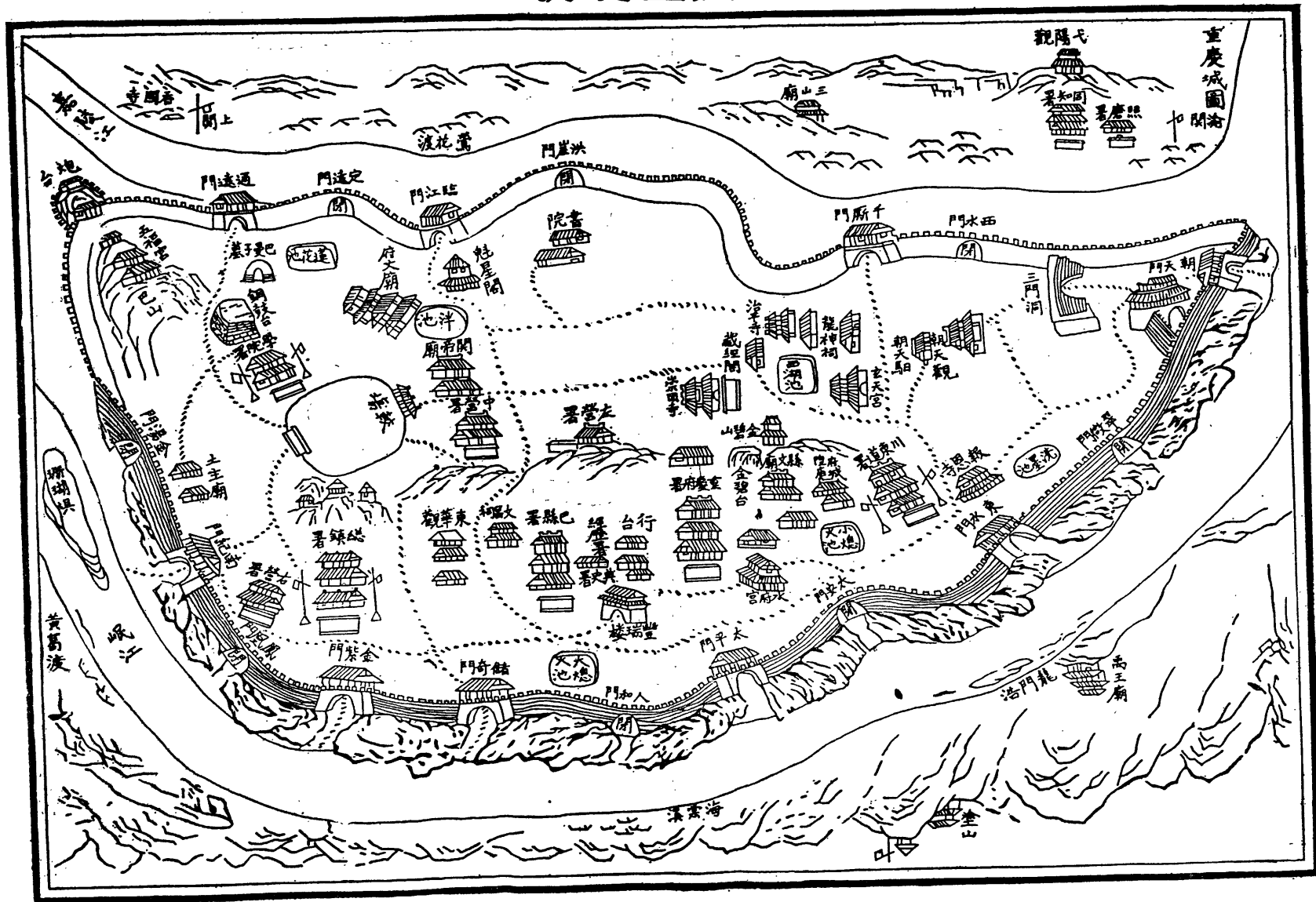
射香溪

木洞河

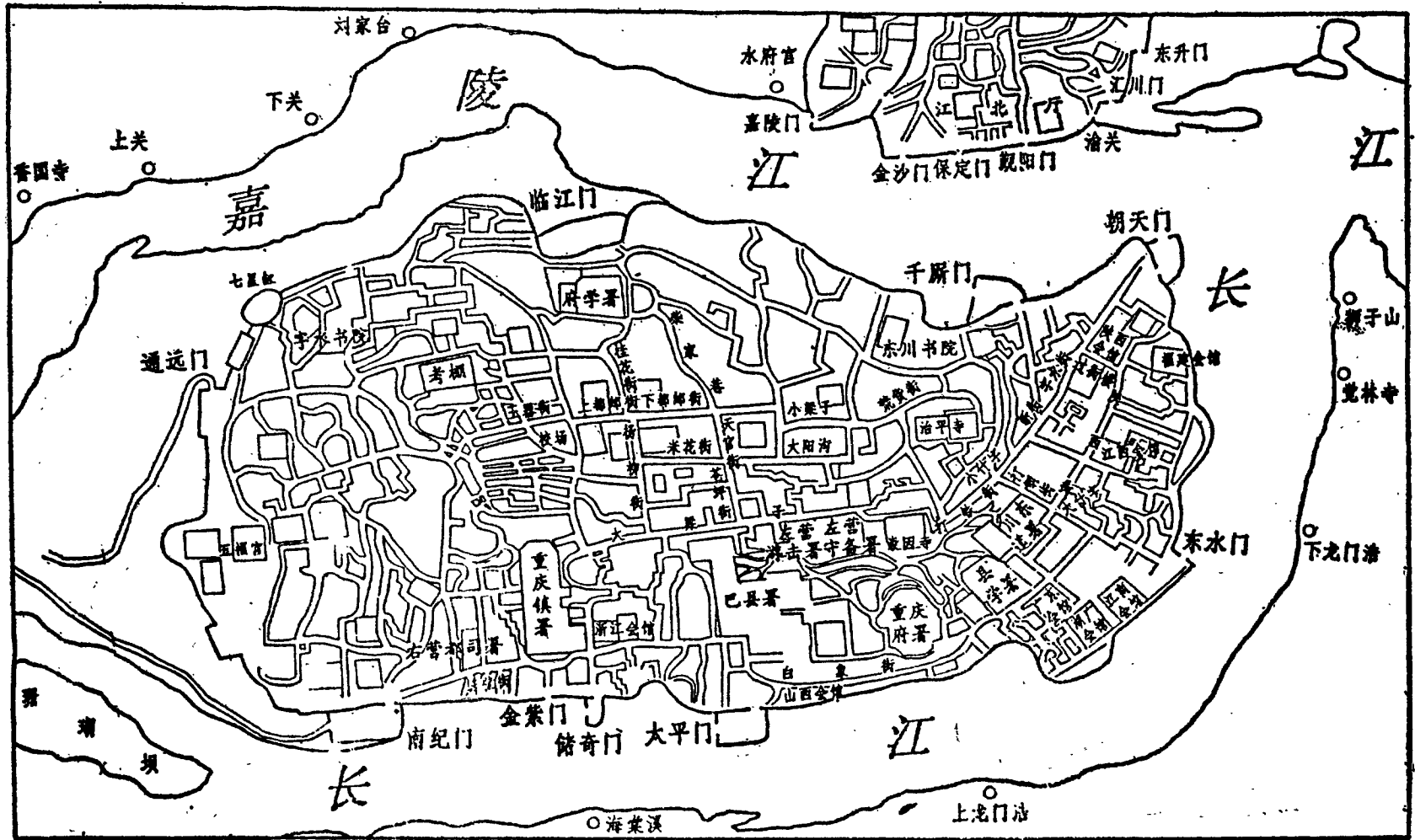
木椽河

射香溪

# 清代重庆城图

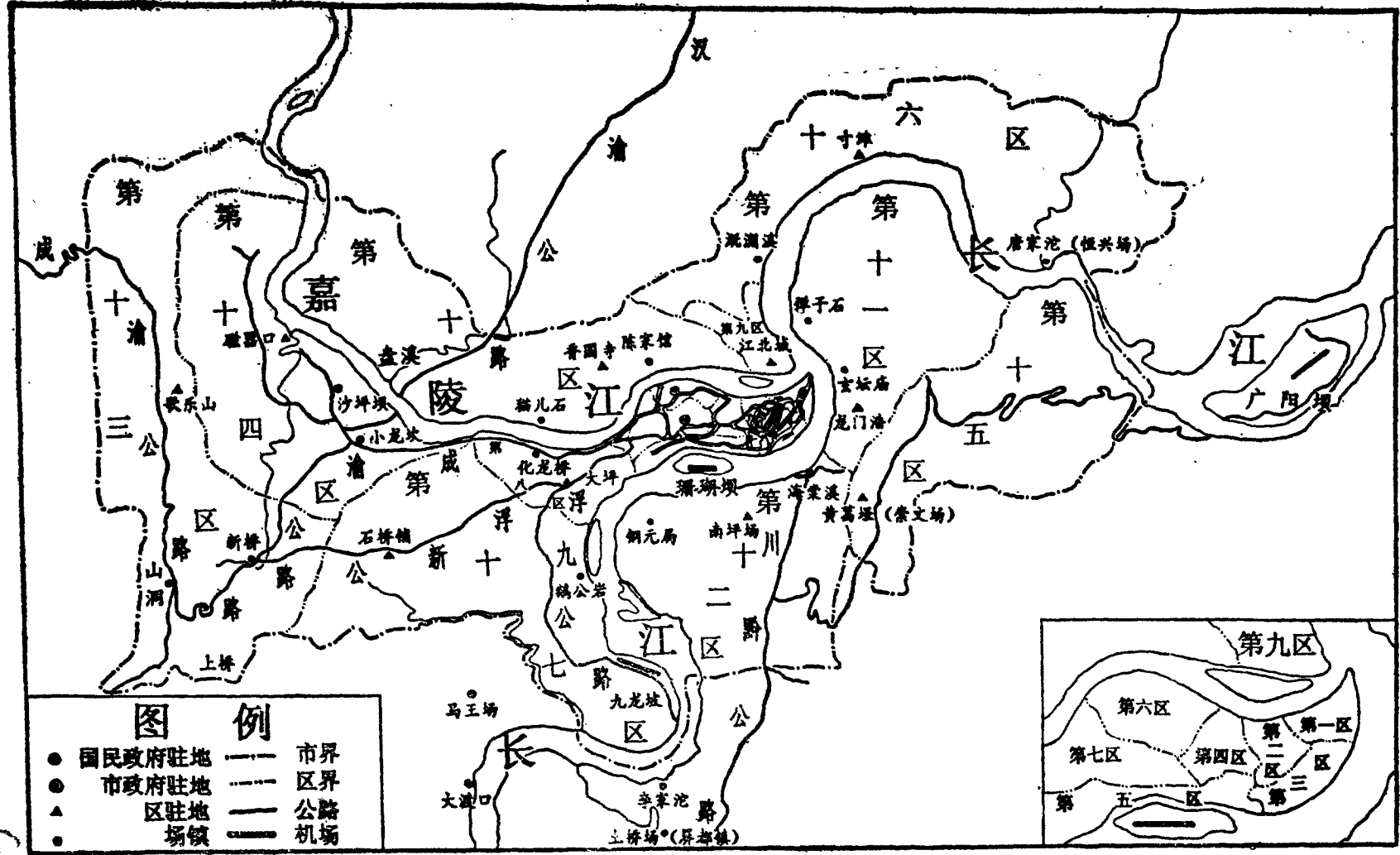


# 开埠前夕的重庆 (1891年)

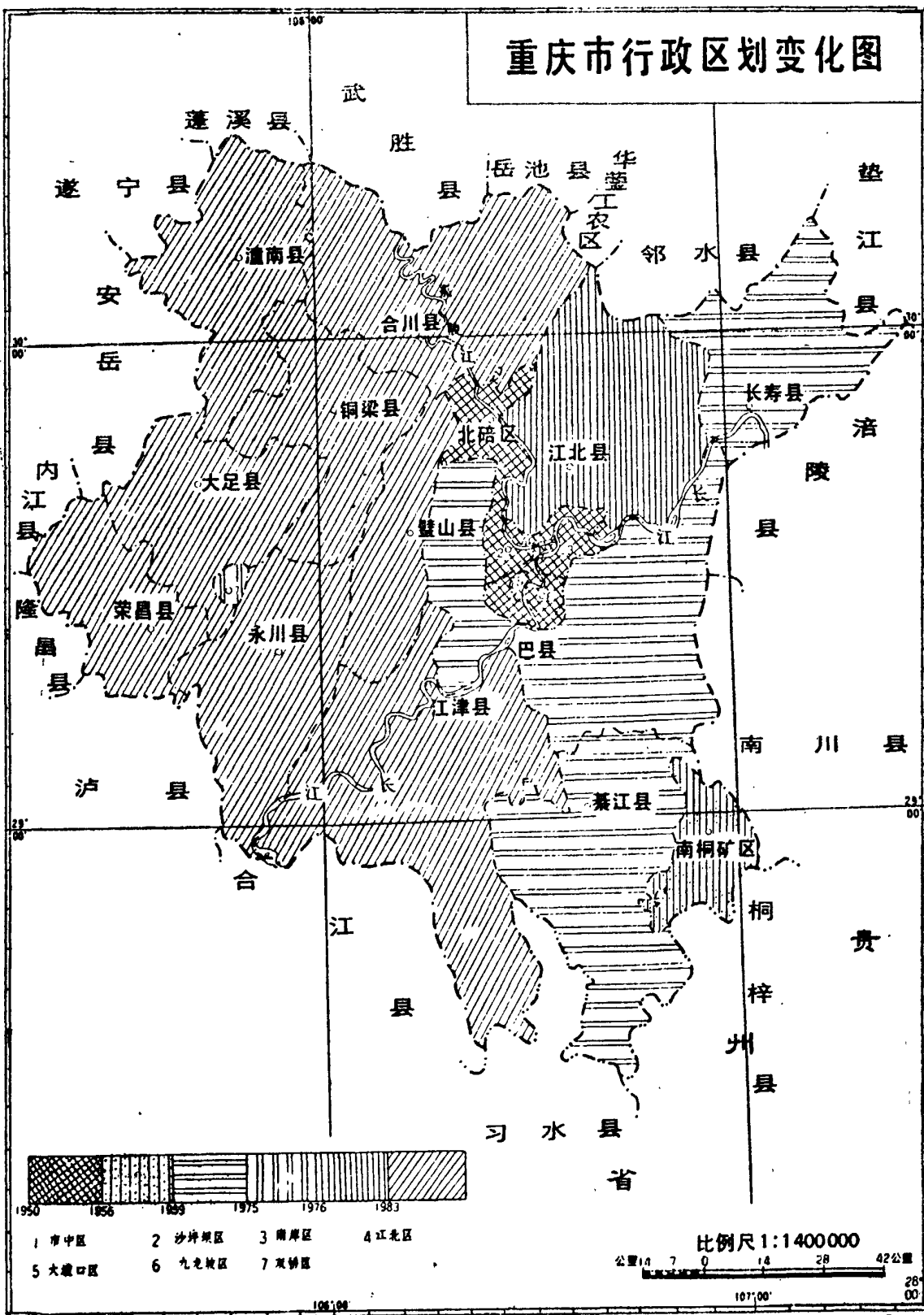




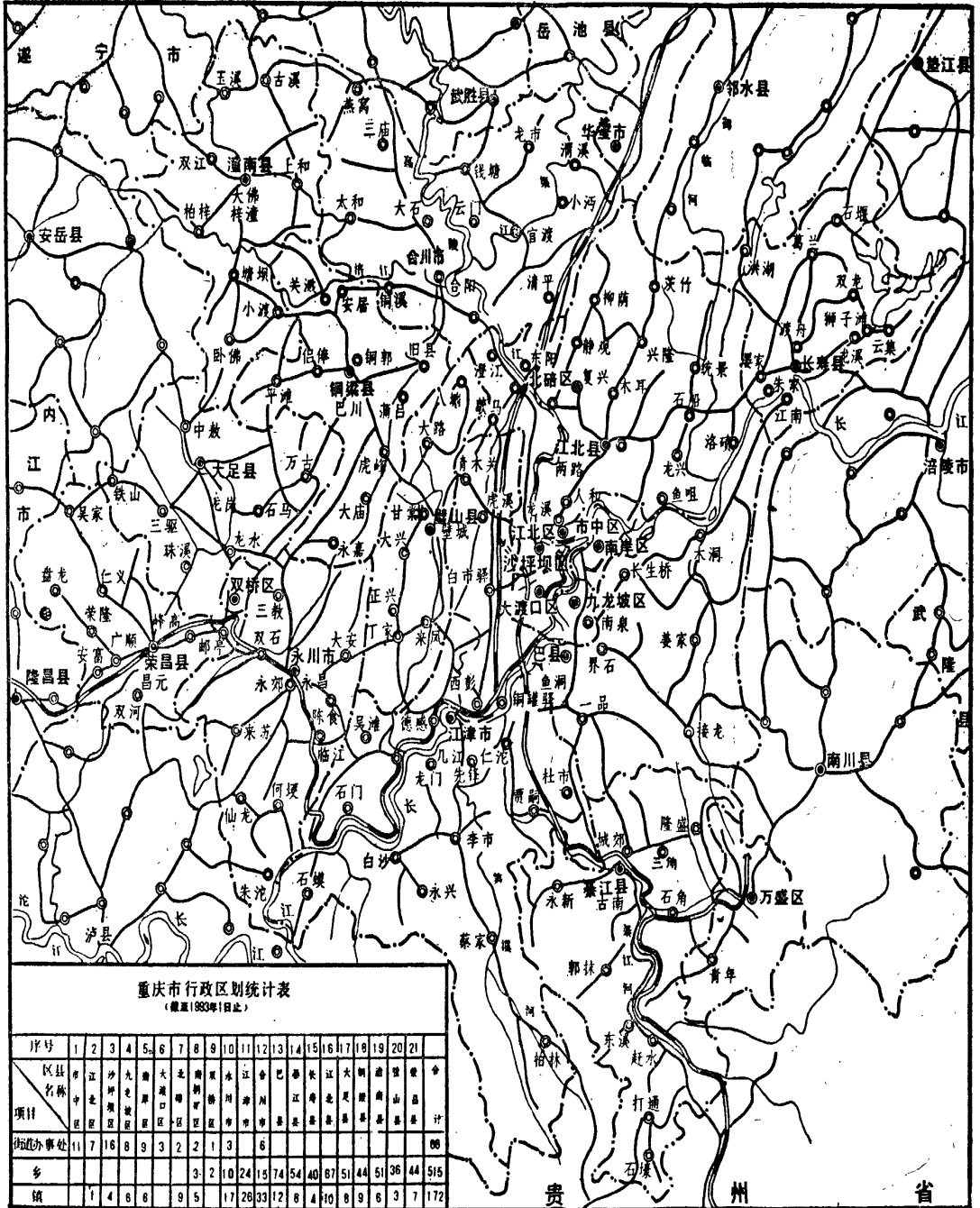
# 重 庆 市 全 图 (1943年)



# 重庆市行政区划变化图



# 重庆市略图



重庆市行政区划统计表  
(截至1983年1日止)

序号	1	2	3	4	5	6	7	8	9	10	11	12	13	14	15	16	17	18	19	20	21	
区县名称	市	江	沙	九	大	北	双	江	合	巴	长	江	大	南	璧	合	中	武	隆	南	川	
项目	区	县	县	县	县	县	县	县	县	县	县	县	县	县	县	县	县	县	县	县	县	县
街道办事处	11	7	16	8	9	3	2	2	1	3	6											86
乡							3	2	10	24	15	74	54	40	87	51	44	51	36	44	515	
镇	1	4	8	8	9	5	17	26	33	12	8	4	10	8	9	6	3	7	172			

# 编 纂 例 言

一、《重庆地名志》系根据《重庆市志编纂试行方案》编纂，为市志七十八个分（专）志之一。属市志概况类。

二、本志以马克思列宁主义、毛泽东思想为指导，运用辩证唯物主义与历史唯物主义观点，记地叙事，求实存真，力求荟萃重庆市域范围内的主要地名信息。

三、本志收录各类地名1370条。包括乡镇以上行政区划和部分重要的具有代表性的城镇路街巷居民区名、自然地名、人文地名、历史地名。并设地名艺文篇，附有《重庆地名工作大事记》、《重庆重要地名记事》。

四、本志地名条目的释文采用词典条目式编辑方法，阐述个体地名的标准书写形式、读音、位置、含义演变及特征等。力求做到内容丰富，语言简炼，用词规范，博观约取。

五、本志对地名来历含义不清者不予叙述；有两说以上难定者取诸说并存，以供读者参考。

六、本志对1958年起农村一般以乡成立人民公社，实行政社合一体制，到1983年改变政社合一体制等名称变化情况从略。

七、本志地名断限：原则上上线从有名称始，下线止于1992年。

八、本志历史纪年：清朝以前用帝王年号，夹注公元纪年；从1912年起，一律用公元纪年。

九、本志所收以江、河定相对位置的地名，一般以南、北岸表述；少数以左、右岸表述。

十、本志卷末附有地名首字笔画索引，以备查阅。

# 目 录

<b>第一篇</b>	<b>总篇</b> .....	( 1 )
<b>第一章</b>	<b>地名综述</b> .....	( 1 )
<b>第一节</b>	<b>地名的基本情况</b> .....	( 1 )
<b>第二节</b>	<b>重庆地名分类</b> .....	( 2 )
<b>第三节</b>	<b>重庆城区街(地)名探微</b> .....	( 5 )
<b>第二章</b>	<b>地名工作</b> .....	( 8 )
	<b>地名工作大事记</b> .....	( 18 )
<b>第二篇</b>	<b>行政区划</b> .....	( 23 )
	<b>重庆市</b> .....	( 24 )
	<b>市中区</b> .....	( 26 )
	<b>江北区</b> .....	( 31 )
	<b>沙坪坝区</b> .....	( 34 )
	<b>九龙坡区</b> .....	( 39 )
	<b>南岸区</b> .....	( 44 )
	<b>大渡口区</b> .....	( 49 )
	<b>北碚区</b> .....	( 51 )
	<b>南桐矿区</b> .....	( 56 )
	<b>双桥区</b> .....	( 59 )
	<b>永川市</b> .....	( 61 )
	<b>江津市</b> .....	( 68 )
	<b>合川市</b> .....	( 80 )
	<b>巴 县</b> .....	( 92 )
	<b>綦江县</b> .....	( 110 )
	<b>长寿县</b> .....	( 122 )
	<b>江北县</b> .....	( 131 )
	<b>大足县</b> .....	( 146 )
	<b>铜梁县</b> .....	( 157 )
	<b>璧山县</b> .....	( 167 )
	<b>潼南县</b> .....	( 175 )
	<b>荣昌县</b> .....	( 186 )
<b>第三篇</b>	<b>城镇路街巷居民区名</b> .....	( 197 )
<b>第四篇</b>	<b>自然地名</b> .....	( 255 )
<b>第五篇</b>	<b>人文地名</b> .....	( 275 )

第六篇	历史地名	( 327 )
第七篇	地名艺文	( 345 )
附录		
	一、重庆重要地名记事	( 361 )
	二、地名首字笔画索引	( 375 )

总

篇

14-1

# 第一篇 总 篇

## 第一章 地名综述

### 第一节 地名的基本情况

地名是人类对地球上或其它星球上表示特定方位、范围的各种地理实体所赋予的语言文字代号，是人类社会发展到一定阶段的产物。各种地理实体的形态，有的相似，有的迥然不同。人类在劳动和生息中，为了区别和标识它们之间的差异，便于交往联系，就对各个地理实体赋予不同的名称。可以说地名的基本功能，就在于区别和标识各个不同的地理实体。《说文解字》：“地名者，从地也，万物所陈列也”。《中国大百科·地理卷》也说：“地名，是人们赋予各个地理实体的专有名称”。重庆是一个历史悠久，地域广阔、人口众多的大城市，古时称江州，由江州到重庆，经历了一个漫长时期的演变和发展。据史籍记载，重庆地名的起源，可以追溯到先秦。殷商甲骨文是我国最早收录地名的文献，其中即有“巴”的记载。成书于战国时的《尚书·禹贡》，用自然区分方法，分全国为九州，将东至华山之阳，西极黑水之滨的广大地域定名梁州，重庆当居梁州范围。古代地理著作《山海经》中列有江州等地名，是重庆地名最早见于古籍。东晋常璩所撰《华阳国志》中，收集重庆市域地名极为丰富，所述地名沿革、概况也较为翔实。随着时代的前进和社会的演变，地名也在不断发展、变化。一些古的老的地名被传承下来并继续沿用，更多的新地名则随着社会的发展，人们的频繁交往接触而出现，使用的范围也日益广泛和扩大，因此地名的数量不断增加，地名的种类不断增多，地名的文化内涵由简而繁，含义丰富多彩，地名用字、书写更趋规范化、标准化。

1980年全市（含当时永川地区）普查地名57541条。到1992年地名补查和资料更新，全市地名已增加到59437条，尚有相当多的地名未列入普查和补查范围。这些地名，按其所指的地理属性，可划分为自然地理实体名称和人文地理实体名称两大基本类别。自然地理实体名称包括山、山峰、山口、山丘、沟槽、峡谷、关隘、关口、江河溪流、泉、洞、湖泊、瀑布等等。人文地理实体名称是由于人类政治、经济、文化活动而形成可识别部分名称的总和。人文地名很广泛，省、市、县、乡、镇等行政区划名称，城市、城镇、农村居民地聚落名称，铁路、公路、航线、航道、桥梁、隧道名称，水利电力设施名称，以及各专业部门使用的台、站、港、场和企事业单位等具有地名意义的名称也都属于人文地名的范畴。其它还有风景区、纪念地、名胜古迹、游览地等。在上述这些名称中，有些还具有单位名称和地名的双重性质。如不少企事业单位名称，其所代表的地理实体具有明显的方位、范围，起着重要的地名功能作用，在地名管理上也视为地名对待。此外，地名也可按使用的时间分为现地名和历史地名（旧地名），其中现地名是指现在仍在使用的地名，历史地名是指那些在历史上曾经

14



出现、使用过，后因种种原因不再使用的地名，亦称旧地名、废弃地名或消失地名。

重庆市域的地名，一般由专名加通名组成，这是基本的地名词结构形式。这里所说的“专名”，是地名中专门用于指位、示地的部分，如重庆、长寿、人和等等，具有明显的指位性；“通名”则是指地名中用以区别地区、地点、性质或类别的部分，具有明显的指类性，如重庆市、长寿县、人和街，其中市、县、街均为通名，表明这三条地名是行政区划或是街道、聚落的性质。一般地说，地名是专名与通名相连，构成完整的地名词，但也有将专名直接作为地名使用的，如江津即指江津市，荣昌即指荣昌县，青年即为青年镇等，已为群众理解和接受，这类地名可称为通名省略式。还有一些地名，由数词、方位词、形容词加通名组成，换句话说，即将数词、方位词及形容词当作专名使用。一号桥、二层岩、三潮水、十八梯、百子巷等，这些数词只有在具体的语言环境中，才能构成地名。方位词与通名结合构成地名比较常见，如东村、南园、西街、北泉等。至于用形容词作专名构成地名的，为数也不少，如白沙、黑山、青峰、小泉、大堰等。

有些地名没有通名，如市中区著名的区片地名望龙门、七星岗，其指位意义比较明显，却没有“门”“岗”的实体可寻。在旧时的巴渝十二景及1989年新评的巴渝十二景和重庆小十景等著名风景点中，也都没有通名。这些景点名称均由四字构成，如字水霄灯、南山醉花、佛图遗隘等，前两字为景观所在地，后两字为景观特色与意境，读起来琅琅上口，容易被人理解。

有些地名具有通名，如大溪沟、红旗河沟、鹞子丘等，过去确有其溪沟、河沟等实体存在。但是随着建设的发展，而今已物换星移，建设为城市区片，因此这类通名已失去了指类作用。类似的还有如“店”、“寺”、“门”、“街”、“坡”、“市”等。不少以“桥”为通名的地名中，有相当一部分也是借桥名作地名或聚落名称。

重庆市域的地名，一般由三、四字组成。但“枣子岚垭菜市场巷”、“两路口菜市场正街”等地名的字数达七、八个。具有地名意义的人工建筑物、风景名胜、企事业单位等长句地名，在日常生活中运用时一般都将其称谓简化，如“重庆钢铁公司”简称“重钢”，“重庆钢铁公司第三钢铁厂”简称“重钢三厂”。

## 第二节 重庆地名的分类

研究地名分类，应从了解地名词的结构入手。重庆地名很多而且复杂多样，今主要就乡镇以上行政区划地名的结构加以浅析，从中探索重庆市域地名命名的一般规律。

一、因山、水得名。重庆市域地势起伏较大，山地、丘陵分特占总面积的32%和67%；江河溪流纵横交错，水系比较发达，流域面积在100平方公里以上的河流有50余条，还有更多的溪流沟壑遍布大地。这些自然地理实体都会反映到地名上来，成为地名的奇体。在市属区（市）县中，直接以山水得名的有长寿县（县东北有长寿山）、铜梁县（境内有铜梁山屹立）、璧山县（县西有重璧山，今茅菜山）、綦江县（綦江河由南而北纵贯县境）。至于以山、水命名的乡镇数量也不少。如歌乐山镇、涂山镇、南山镇、四面山镇、虎峰镇、云门镇、铜鼓乡、香炉乡、长岭岗乡、碑槽乡等均因山得名；花溪镇、东溪镇、巴川镇、安居镇、古溪镇、五步乡、桃花溪乡、蒲河乡等均因溪河而名。

也有一些县、乡、镇的专名，看起来属于山水名称，如永川市、几江镇、铜溪镇、石河镇、铁山镇、仰山乡等，实际上这些专名并非自然地理实体的山川溪河，而系取自地形地物