

乌鲁木齐市民政志

(1986—2005)

乌鲁木齐市民政志编纂委员会 编



新疆人民出版社

《乌鲁木齐市民政志》编纂委员会

主任:马雪峰

副主任:李东亮 王凤云

委员(以姓氏笔画为序):王均灵 王宏淑 王金芝 王春柱

王富新 王燕 王攀 邓集新 古丽扎·阿不力米提

艾力夏提·肖德诺夫 左燕青 刘力莉 刘连富 刘学新 刘绍应

刘荣华 孙炜 安斌 朱惠山 纪红萍 许志峰 闫育文

张东芳 张德中 李金元 李淑琴 陈天玉 陈杰 陈静燕

单世杰 周跃明 南兴民 胡庆华 赵玉萍 赵丽华 赵欣

唐知难 唐朝荣 姬娟娟 徐忠 徐栓继 袁丽萍 贾春燕

贾艳平 郭宏强 郭宝增 曹鲁俊 曾艳锋 鲁仲延 熊伟

顾问:王振谋 杨根林 潘文华 马凤莲 张金栋 田发成

昔国英 罗太成 祁世龙

《乌鲁木齐市民政志》编纂人员

主编:李东亮 王凤云

副主编:熊伟

编辑(以姓氏笔画为序):马姗姗 王攀 刘连富 高军 黄晓丽

《乌鲁木齐市民政志》审定验收机构

乌鲁木齐市民政局

乌鲁木齐市地方志编纂委员会

新疆维吾尔自治区地方志编纂委员会

《乌鲁木齐市民政志》编纂委员会

主任:马雪峰

副主任:李东亮 王凤云

委员(以姓氏笔画为序):王均灵 王宏淑 王金芝 王春柱

王富新 王燕 王攀 邓集新 古丽扎·阿不力米提

艾力夏提·肖德诺夫 左燕青 刘力莉 刘连富 刘学新 刘绍应

刘荣华 孙炜 安斌 朱惠山 纪红萍 许志峰 闫育文

张东芳 张德中 李金元 李淑琴 陈天玉 陈杰 陈静燕

单世杰 周跃明 南兴民 胡庆华 赵玉萍 赵丽华 赵欣

唐知难 唐朝荣 姬娟娟 徐忠 徐栓继 袁丽萍 贾春燕

贾艳平 郭宏强 郭宝增 曹鲁俊 曾艳锋 鲁仲延 熊伟

顾问:王振谋 杨根林 潘文华 马凤莲 张金栋 田发成

昔国英 罗太成 祁世龙

《乌鲁木齐市民政志》编纂人员

主编:李东亮 王凤云

副主编:熊伟

编辑(以姓氏笔画为序):马姗姗 王攀 刘连富 高军 黄晓丽

《乌鲁木齐市民政志》审定验收机构

乌鲁木齐市民政局

乌鲁木齐市地方志编纂委员会

新疆维吾尔自治区地方志编纂委员会

《乌鲁木齐市民政志》编纂委员会

主任:马雪峰

副主任:李东亮 王凤云

委员(以姓氏笔画为序):王均灵 王宏淑 王金芝 王春柱

王富新 王燕 王攀 邓集新 古丽扎·阿不力米提

艾力夏提·肖德诺夫 左燕青 刘力莉 刘连富 刘学新 刘绍应

刘荣华 孙炜 安斌 朱惠山 纪红萍 许志峰 闫育文

张东芳 张德中 李金元 李淑琴 陈天玉 陈杰 陈静燕

单世杰 周跃明 南兴民 胡庆华 赵玉萍 赵丽华 赵欣

唐知难 唐朝荣 姬娟娟 徐忠 徐栓继 袁丽萍 贾春燕

贾艳平 郭宏强 郭宝增 曹鲁俊 曾艳锋 鲁仲延 熊伟

顾问:王振谋 杨根林 潘文华 马凤莲 张金栋 田发成

昔国英 罗太成 祁世龙

《乌鲁木齐市民政志》编纂人员

主编:李东亮 王凤云

副主编:熊伟

编辑(以姓氏笔画为序):马姗姗 王攀 刘连富 高军 黄晓丽

《乌鲁木齐市民政志》审定验收机构

乌鲁木齐市民政局

乌鲁木齐市地方志编纂委员会

新疆维吾尔自治区地方志编纂委员会

乌鲁木齐市行政区划图

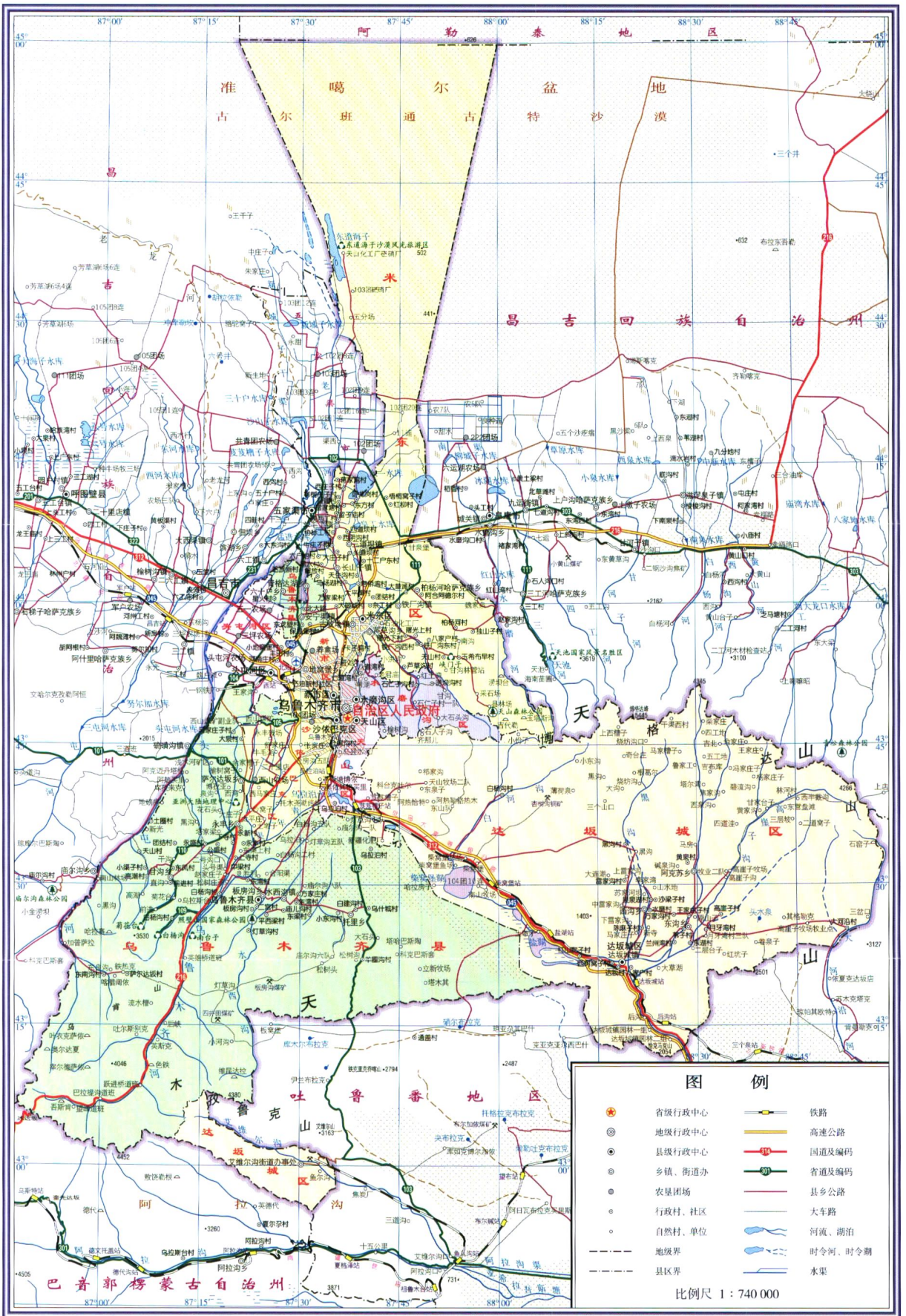
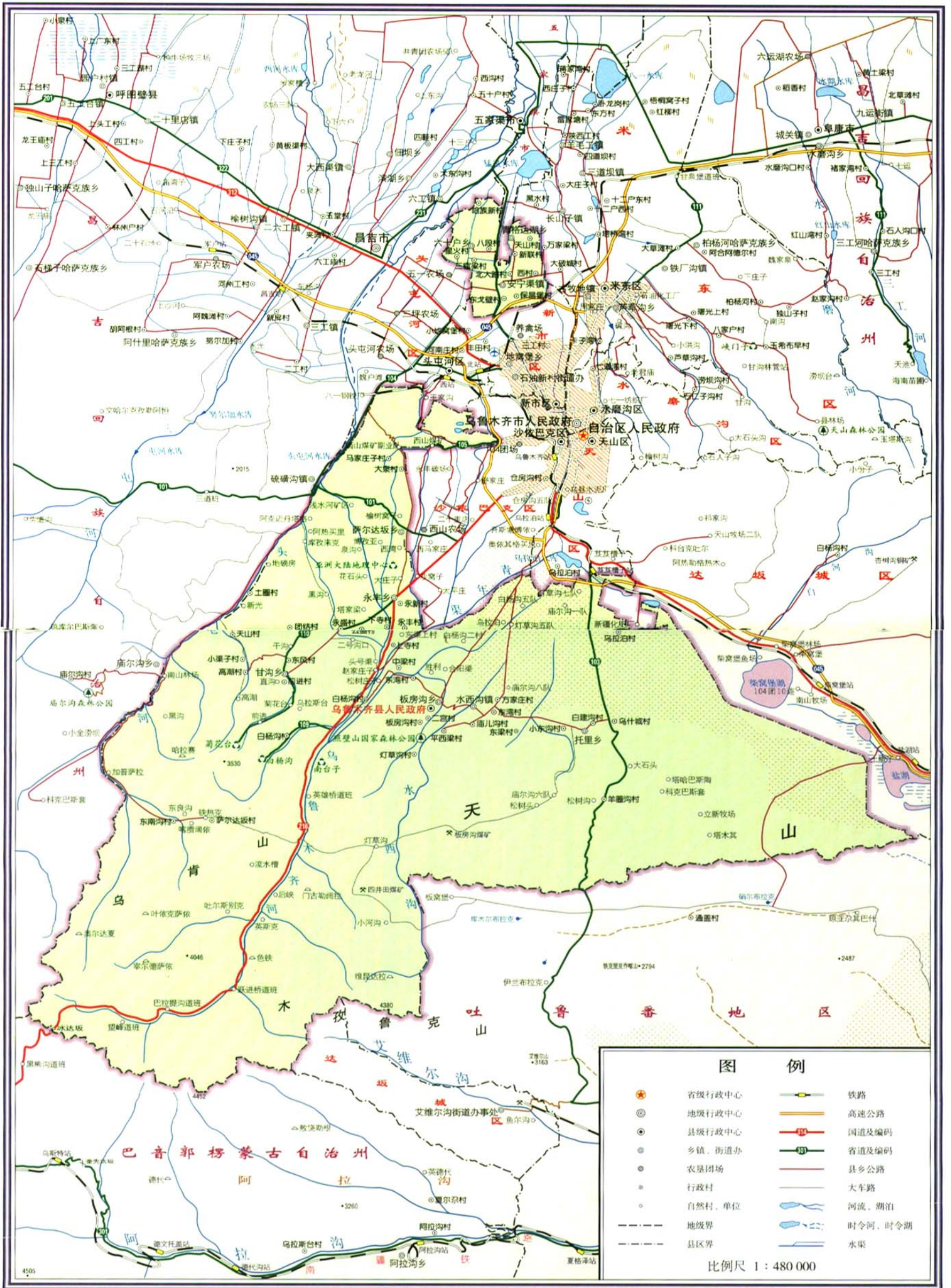


图 例	
	省级行政中心
	地级行政中心
	县级行政中心
	乡镇、街道办
	行政村、社区
	自然村、单位
	地级界
	县区界
	铁路
	高速公路
	国道及编码
	省道及编码
	县乡公路
	大车路
	河流、湖泊
	时令河、时令湖
	水渠

比例尺 1:740,000

乌鲁木齐县行政区划图



图例	
☆	省级行政中心
◎	地级行政中心
⊙	县级行政中心
⊙	乡镇、街道办
⊙	行政村
⊙	自然村、单位
---	地级界
---	县区界
—	铁路
—	高速公路
—	国道及编码
—	省道及编码
—	县乡公路
—	大车路
—	河流、湖泊
—	时令河、时令湖
—	水渠

比例尺 1 : 480 000

天山区行政区划图

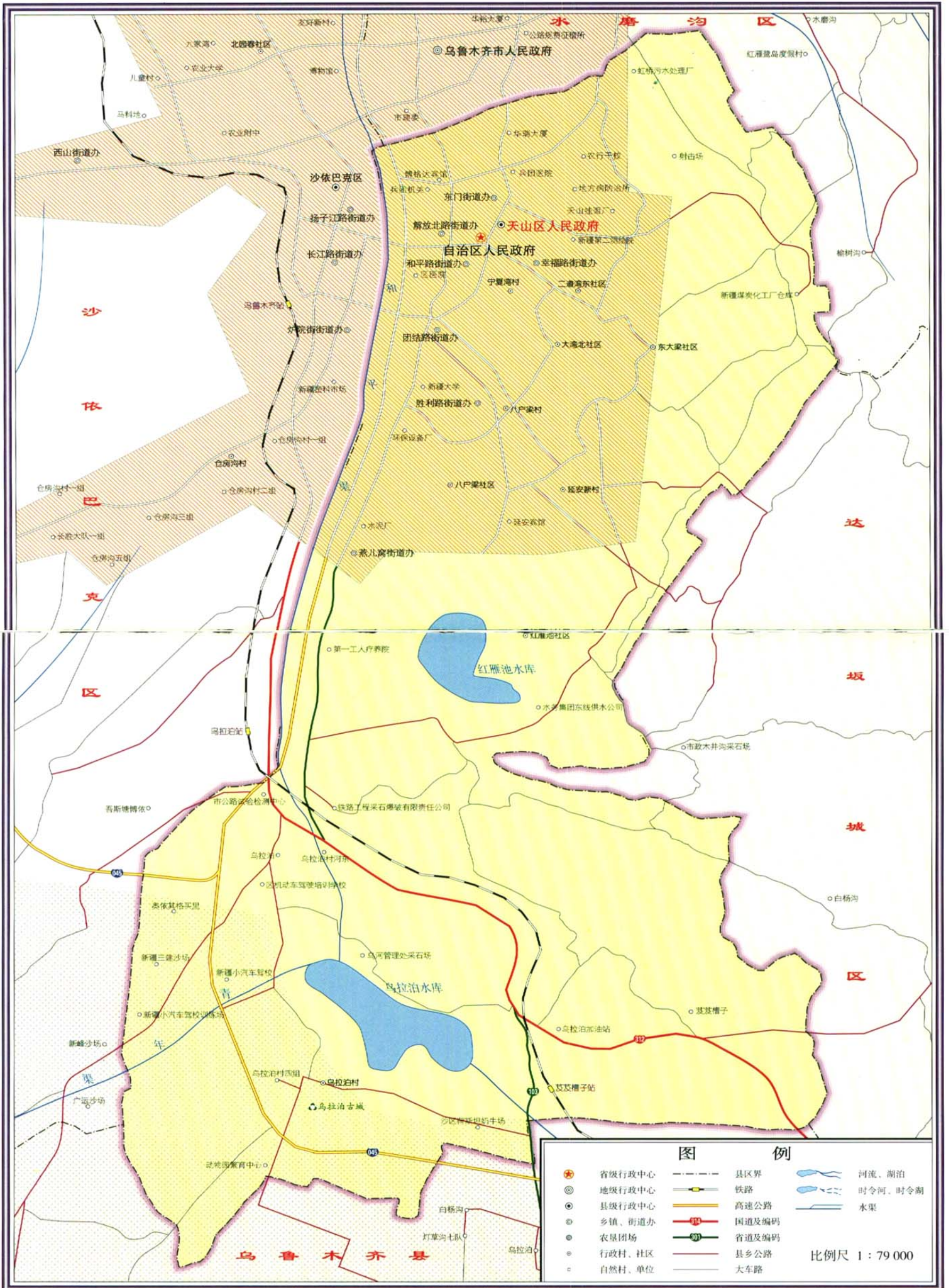


图 例					
	省级行政中心		县区界		河流、湖泊
	地级行政中心		铁路		时令河、时令湖
	县级行政中心		高速公路		水渠
	乡镇、街道办		国道及编码		
	农垦团场		省道及编码		
	行政村、社区		县乡公路		
	自然村、单位		大车路		

比例尺 1 : 79 000

沙依巴克区行政区划图

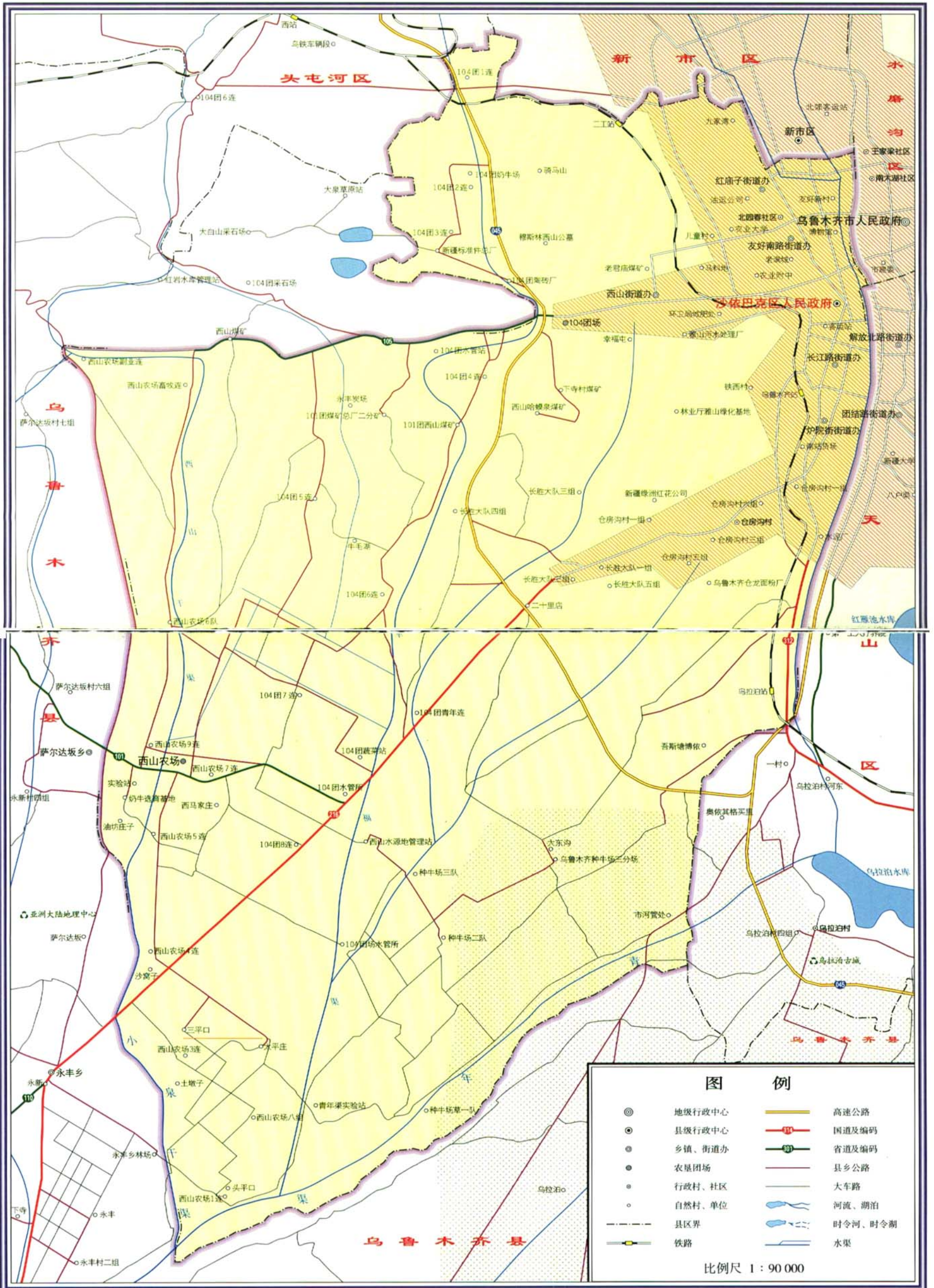
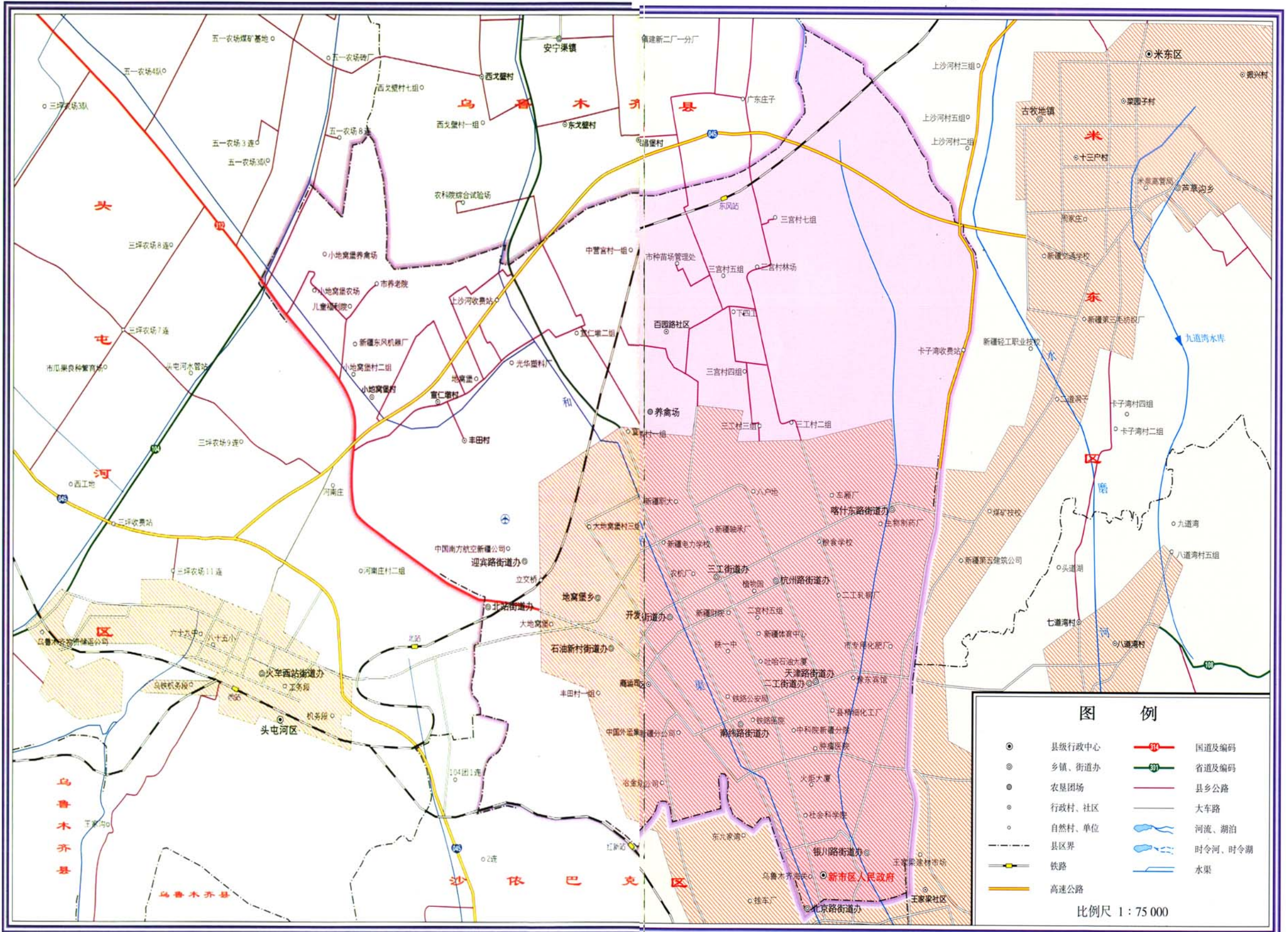


图 例			
⊙	地级行政中心	——	高速公路
⊙	县级行政中心	——	国道及编码
⊙	乡镇、街道办	——	省道及编码
●	农垦团场	——	县乡公路
●	行政村、社区	——	大车路
○	自然村、单位	——	河流、湖泊
— · — ·	县区界	——	时令河、时令湖
——	铁路	——	水渠

比例尺 1 : 90 000

新市区行政区划图



图例

- 县级行政中心
- 乡镇、街道办
- 农垦团场
- 行政村、社区
- 自然村、单位
- - - 县区界
- +— 铁路
- 高速公路
- 国道及编码
- 省道及编码
- 县乡公路
- 大车路
- 河流、湖泊
- 时令河、时令湖
- 水渠

比例尺 1 : 75 000

头屯河区行政区划图

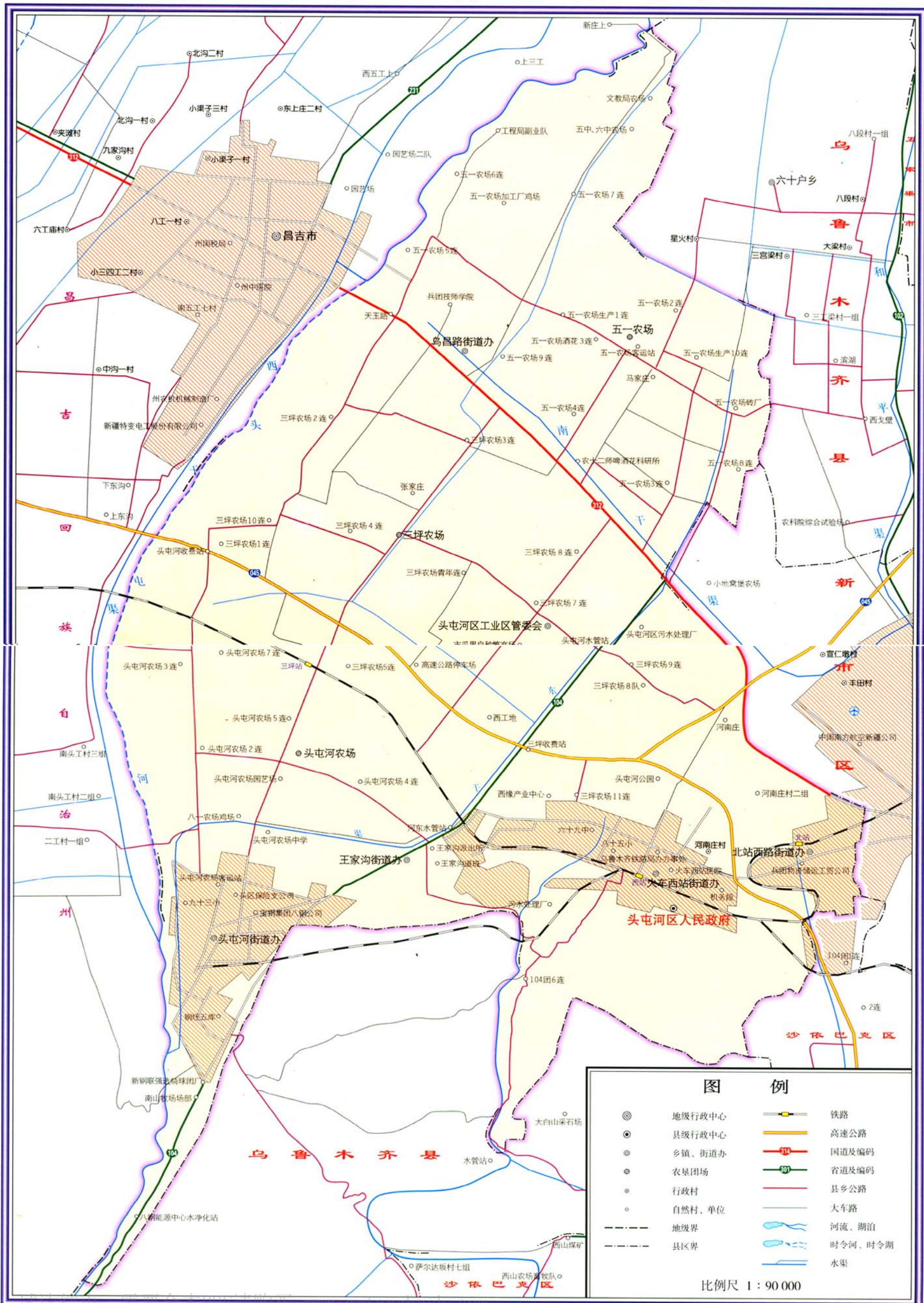
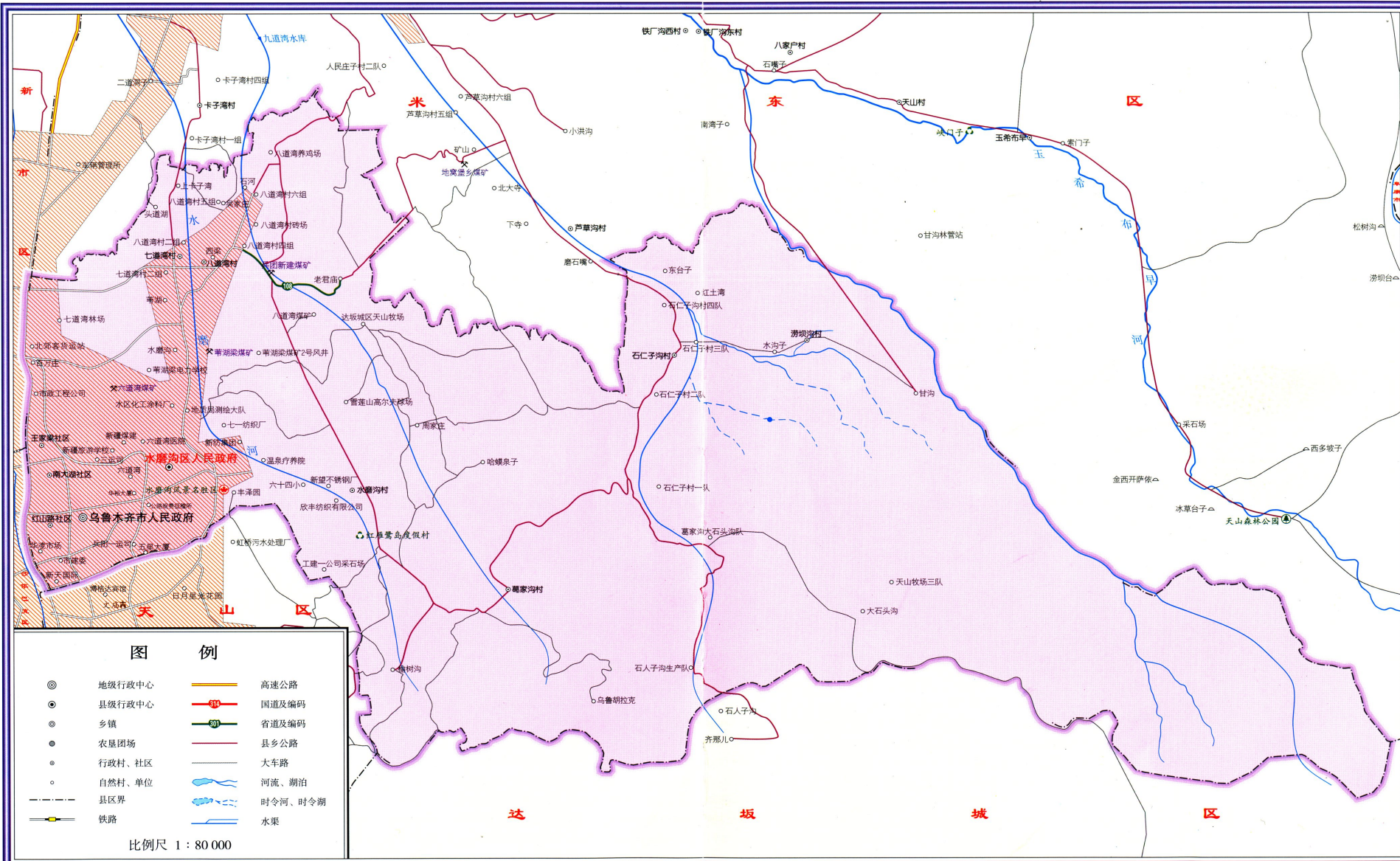


图 例			
◎	地级行政中心	—+—	铁路
⊙	县级行政中心	—+—+—	高速公路
⊙	乡镇、街道办	—+—+—+—	国道及编码
⊙	农垦团场	—+—+—+—+—	省道及编码
⊙	行政村	—+—+—+—+—+—	县乡公路
⊙	自然村、单位	—+—+—+—+—+—+—	大路
—+—+—	地级界	—+—+—+—+—+—+—+—	河流、湖泊
—+—+—+—	县区界	—+—+—+—+—+—+—+—+—	时令河、时令湖
		—+—+—+—+—+—+—+—+—+—	水渠

比例尺 1 : 90 000

水磨沟区行政区划图

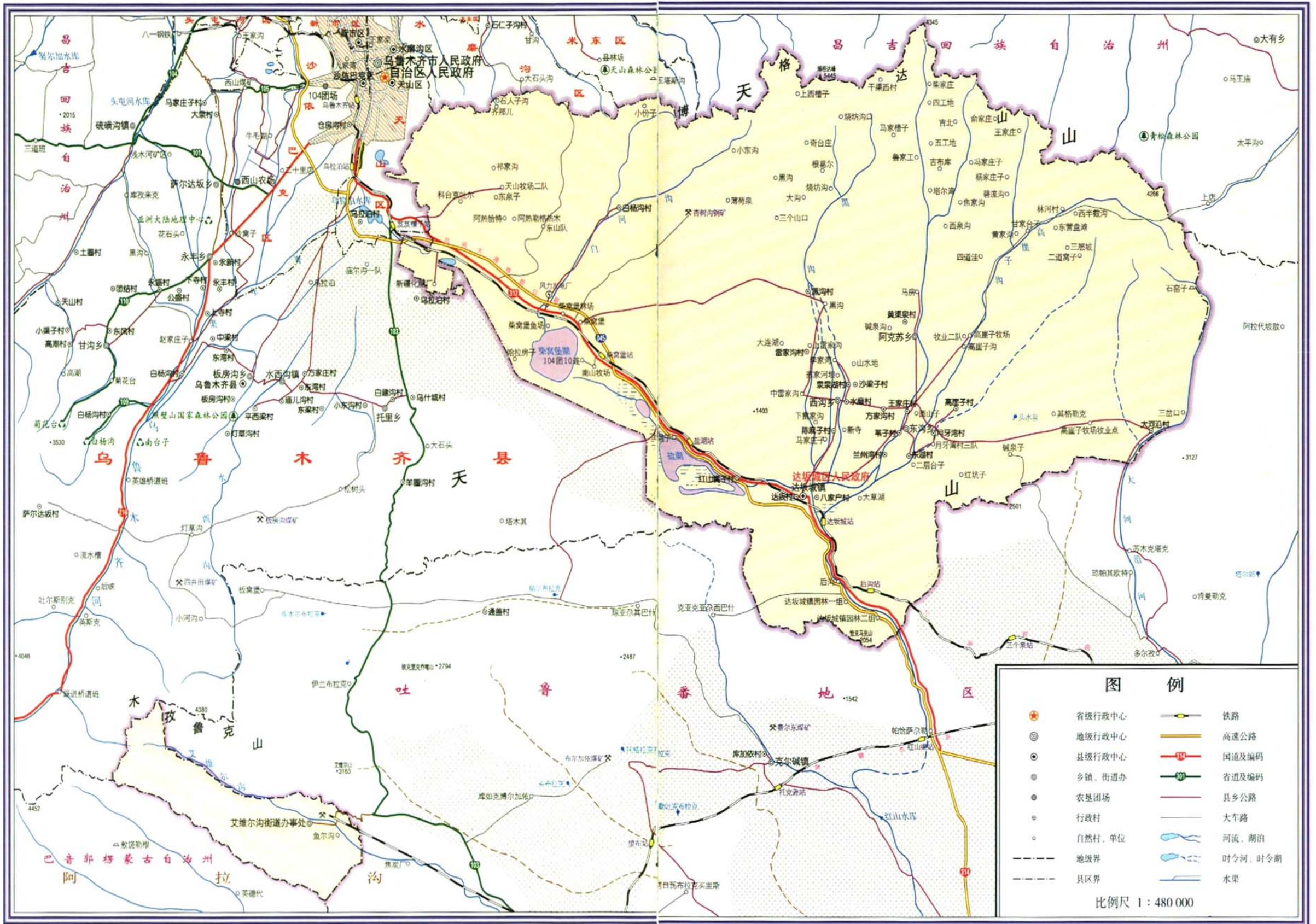


图例

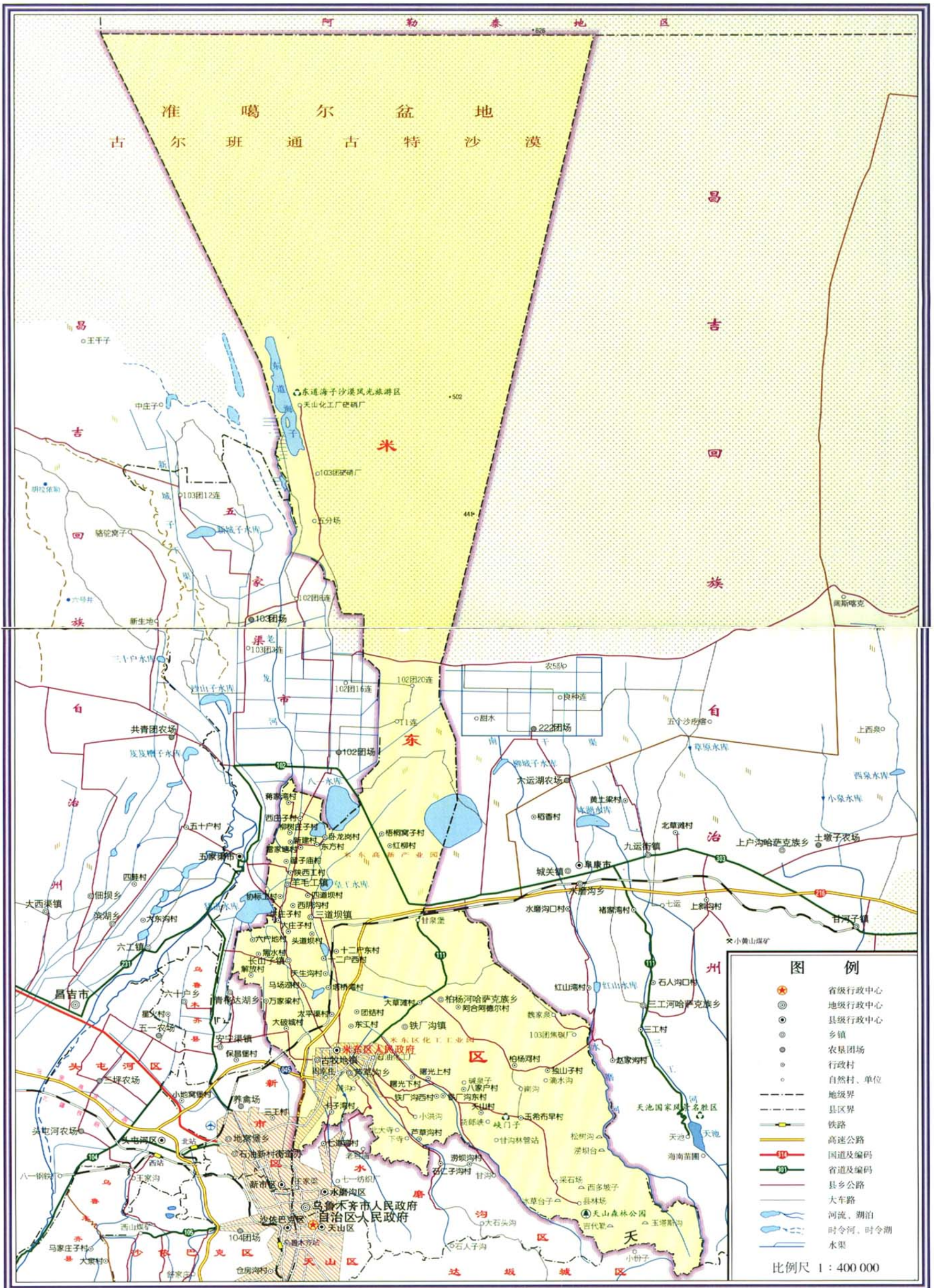
- | | | | |
|-------|--------|--------|---------|
| ◎ | 地级行政中心 | —— | 高速公路 |
| ⊙ | 县级行政中心 | — 40 — | 国道及编码 |
| ● | 乡镇 | — 30 — | 省道及编码 |
| ● | 农垦团场 | —— | 县乡公路 |
| ● | 行政村、社区 | —— | 大车路 |
| ● | 自然村、单位 | —— | 河流、湖泊 |
| - - - | 县区界 | —— | 时令河、时令湖 |
| —— | 铁路 | —— | 水渠 |

比例尺 1 : 80 000

达坂城区行政区划图



米东区行政区划图



民政工作核心理念

以民为本

为民解困

为民服务

民政工作核心职责

解决民生

落实民权

维护民利

改革
创
伟
业

民
政
开
新
篇

栗
智

栗智书于乌鲁木齐

栗智：自治区人大常委会副主任、乌昌党委书记、乌鲁木齐市委书记

心系百姓 情暖万家

吉尔拉·衣沙木丁
二〇〇九年八月十九日

吉尔拉·衣沙木丁：乌鲁木齐市委副书记、乌鲁木齐市市长

发展民政事业，
造福各族人民。

莫涓
2009年6月28日

莫涓：自治区民政厅党组书记