

楚雄州交通志

Traffic Annals of Chuxiong Prefecture

《楚雄彝族自治州交通志》编纂委员会编

主编 王有奇

天津人民出版社

楚雄州交通志

Traffic Annals of Chuxiong Prefecture

《楚雄彝族自治州交通志》编纂委员会编

主编 王有奇

天津人民出版社

Traffic Annals of Chuxiong Yi Autonomous Prefecture Summary

Between Dianchi Lake and Erhai Lake, Chuxiong Yi Autonomous Prefecture is situated in central Yunnan—a border province in Southwest China. The prefecture covers 1 municipal city and 9 counties with a total area of 29,258 sq. km. and a population of 2,250,000 (among which 520,000 are Yi people). The Yi, Han and other people populated in this Yi prefecture all have long histories and are all rich in culture. And the research of Yi culture has been attentioned both at home and abroad in recent years. As a monograph of traffic history, strictly observing the requirements of China's local annals, rich in material and examples, with simple words and figures, this book has compiled the rise and fall of traffic together in a history of over 2500 years. Scientifically with both informativeness and practicability, it is an essential reference book to understand the development of culture, science and technology in minority national areas in central Yunnan. Composed of Introduction, Sensational Events Record, Ancient Roads, Highways, Highway Transportation, Railways, Waterways, Other Traffic, Management, Persons and Appendix, this book is divided into 7 chapters, 5 classified parts with photos and traffic maps.

Do you have an idea of getting an understanding of our Yi prefecture? This is a very helpful book for you.

Yi prefecture is going outside to the rest of the world, and the rest of the world is now increasingly paying attention to Yi Prefecture.

Traffic Annals of Chuxiong Yi Autonomous
Prefecture Summary

楚雄彝族自治州交通志
内容提要

楚雄彝族自治州位于云南中部的滇池与洱海之间,全州 9 县 1 市,总面积 29258 平方公里,总人口 225 万人,其中彝族 52 万。居住彝州的彝、汉各族人民具有悠久的历史和文化,近年来彝族文化研究已受到中外瞩目。本书作为反映交通历史的专著,严格按中国地方志书要求,将彝州 2500 多年来交通兴衰发展史实纂为一册,资料翔实、体例完备、文字朴实、图文并茂,是了解滇中民族地区文化和科技发展的必备参考,具有科学性、信息性、实用性。全书分概述、大事记、古道、公路、公路运输、铁路、水路、其它交通、管理、人物、附录等 5 大部类 7 章组成,附有照片和各类交通图。

你要了解神秘的彝州吗?不可不读此书。

彝州要走向世界,世界在注目彝州。

《楚雄彝族自治州交通志》编纂委员会

委 员 (以姓氏笔划排列)

于迹辉 王有奇 王同清 孙本训 朱家棋
苏 明 林灿武 沈 清 沈治章 张晓波
张国宁 张维宏 杨正雄 杨家才 杨永安
罗启孝 庞仕用 洪 溢 段开智 普文龙

顾 问 王绍韩 王 铎 李春泽

编委会主任 苏 明

副 主 任 洪 溢 孙本训 林灿武 于迹辉 段开智

办公室主任 张晓波

《楚雄州交通志》编纂人员

主 编 王有奇

编 辑 张晓波 李忠蓉 李鸿高

《楚雄彝族自治州交通志》编纂委员会

委 员 (以姓氏笔划排列)

于迹辉 王有奇 王同清 孙本训 朱家棋
苏 明 林灿武 沈 清 沈治章 张晓波
张国宁 张维宏 杨正雄 杨家才 杨永安
罗启孝 庞仕用 洪 溢 段开智 普文龙

顾 问 王绍韩 王 铎 李春泽

编委会主任 苏 明

副 主 任 洪 溢 孙本训 林灿武 于迹辉 段开智

办公室主任 张晓波

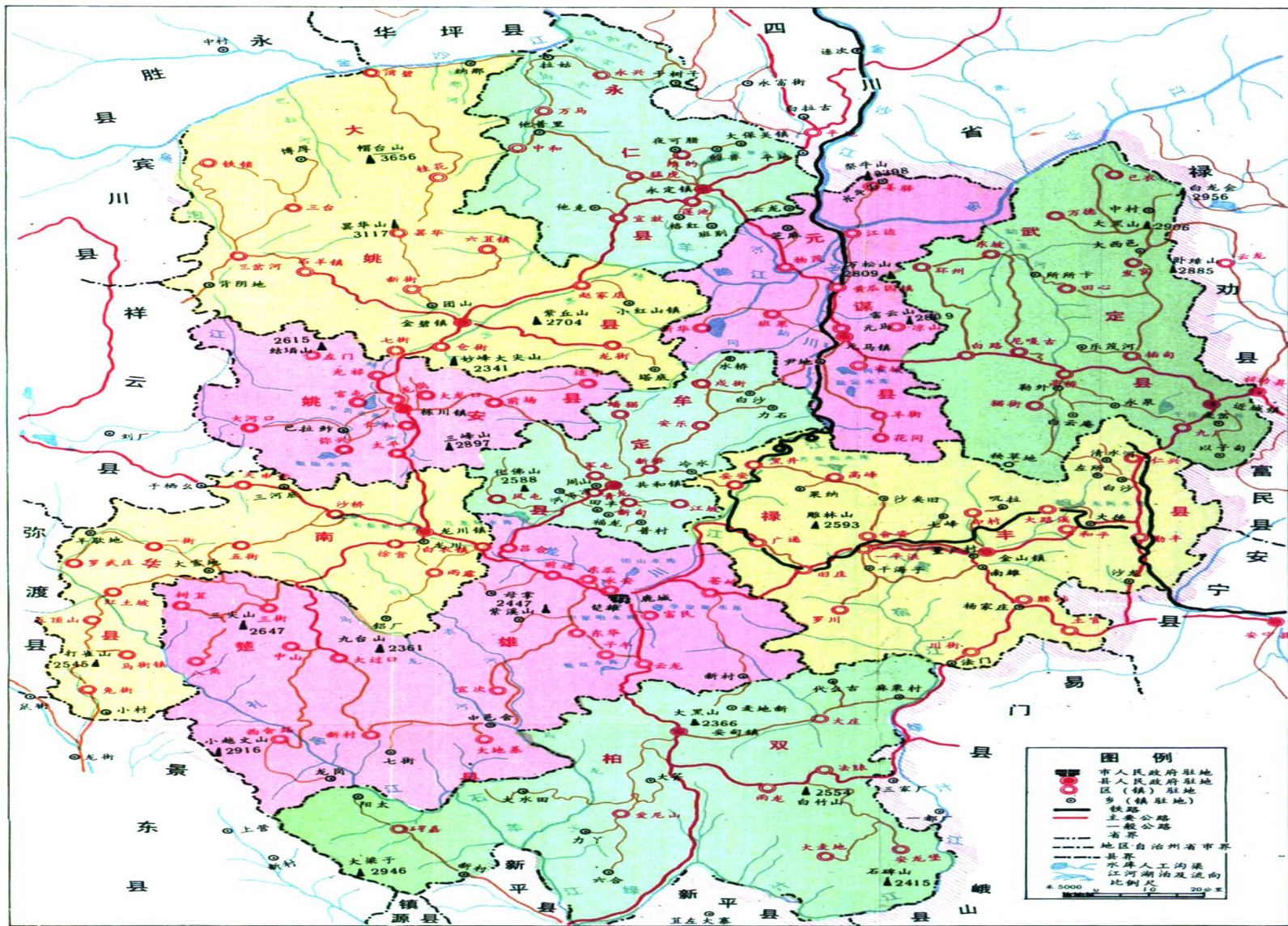
《楚雄州交通志》编纂人员

主 编 王有奇


编 辑 张晓波 李忠蓉 李鸿高

《楚雄州交通志》鉴定人员名单

李嘉贵	李景煜	兰华增	刘文汶	夏光辅
徐学庶	钱成润	黄恒蛟	杨春茂	杜晋宏
杨和森	曾宪杰	唐懋照		



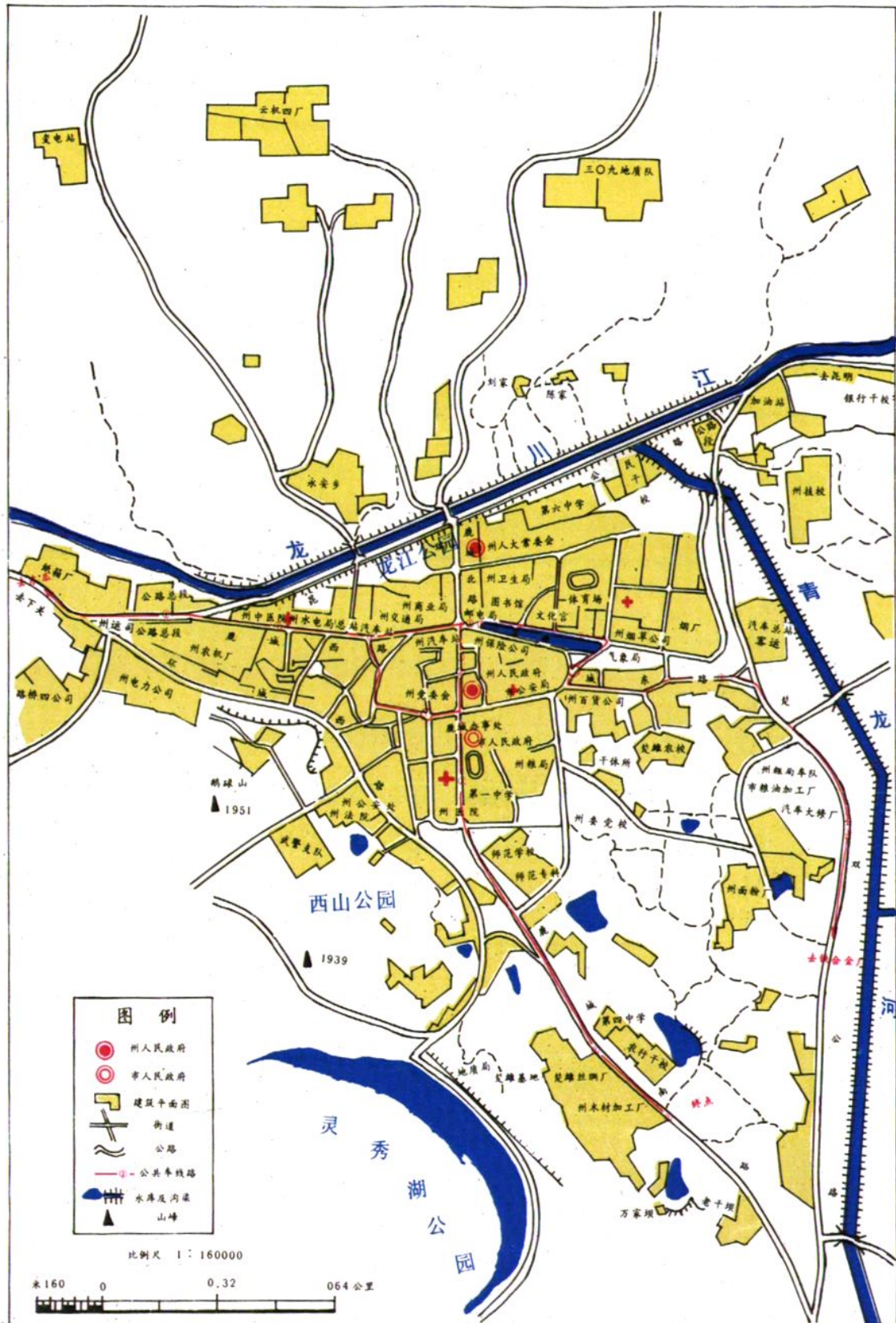
楚雄州地面



卫星遥感图




楚雄鹿城市区图




发展中的滇中重镇——鹿城一角






禄丰通迎桥 (石梁)

星宿桥木枋



禄丰新宿桥 (石拱)



神奇的元谋土林



西南第一名山武定狮山

州府开往各风景区
的旅游客车





元谋人陈列馆



万家坝古墓群遗址





大姚唐代白塔



州府鹿城雕塑（金鹿鸣春）


炼象关东关楼



滇洱古道舍资至响水关遗迹



禄丰炼象关




广通清风桥



大姚六苴小苍桥

禄丰新建驿道桥



武定新建沿金沙江畔驿道

