

黄山区乡镇志丛书

焦村镇志

(~2006年)



《焦村镇志》编纂委员会

焦村鎮誌

湯己生題



以史为鉴 与时俱进

叶正军 2007.6.

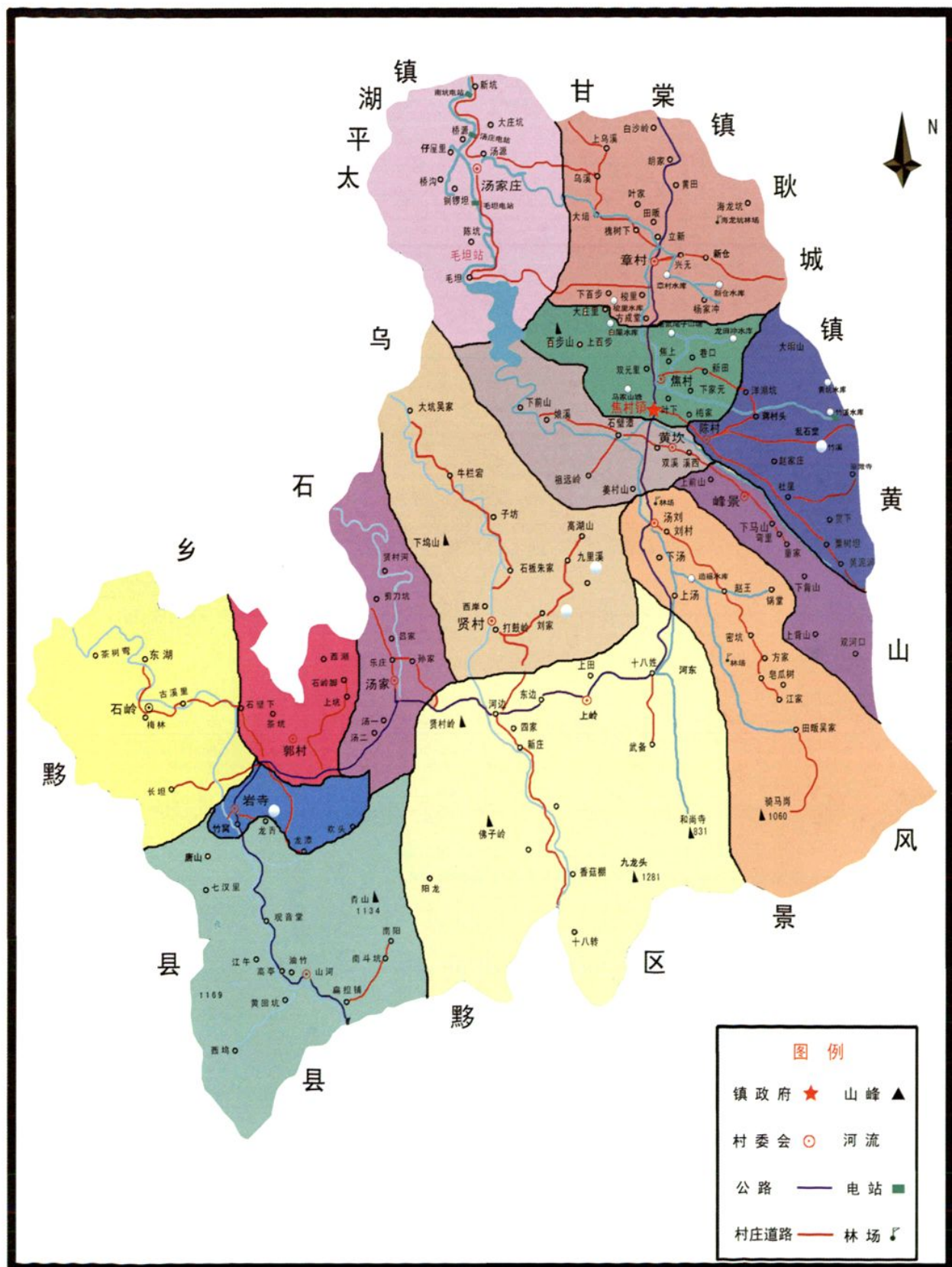
叶正军，系中共黄山区委书记。

发掘方志文化
繁荣黄山经济

陈明
2007.6

陈明，系黄山区人民政府区长。

焦村镇行政区划图



领导关怀



省委书记郭金龙（前排右二）到黄山西大门调研，市委书记王启敏、市长李宏鸣、区委书记叶正军、区长陈明陪同调研。（2007年3月）



省委常委、宣传部长臧世凯（右一）视察黄山西大门（2007年5月）



市委书记、人大主任王启敏（左）检查村村通工程（2006年10月）



市长李宏鸣在黄山龙源药业调研（2006年7月）



省旅游局局长江山到西大门调研（2007年5月）



市长李宏鸣、黄山股份公司领导到黄山西大门调研（2007年3月）

领导关怀



区委书记叶正军、区长陈明
到焦村龙源药业调研茶叶生产线

区委书记叶正军到黄山西大门
调研（2006年12月）



市、区领导参加黄山西大门开发
建设调研会（2007年4月）

旅游兴镇

龙凤柏



西海九龙峰




有成桥



寿延桥摩崖石刻



永定桥



西海大峡谷入口处



古镇民居



狮象把门



翠微寺

工业强镇

郭村钒矿



玄武岩加工




龙源药业生产车间



鑫光铝业厂房

金辉竹业

南坑电站





灵芝



食用菌



茶叶基地



麒麟瓜



油菜基地

农业稳镇



中药材基地

建设新镇



新建的政府大楼



农民新居

焦村全貌



商贸一条街



农民新村



逸夫楼



西海大道



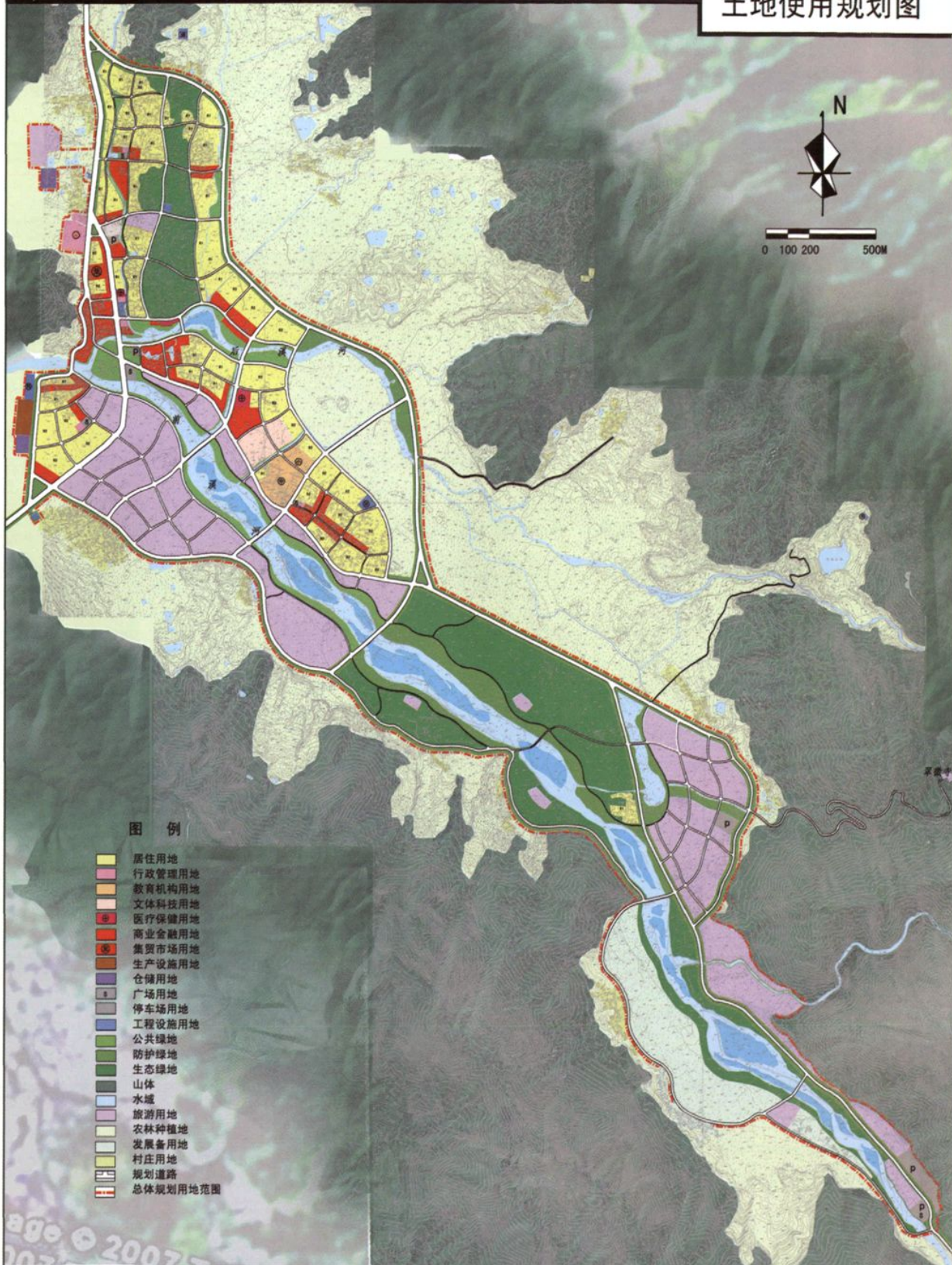
集镇一角



前溪河翻板闸

黄山焦村镇总体规划 (2007—2020)

土地使用规划图



图例

- 居住用地
- 行政管理用地
- 教育机构用地
- 文体科技用地
- 医疗保健用地
- 商业金融用地
- 集贸市场用地
- 生产设施用地
- 仓储用地
- 广场用地
- 停车场用地
- 工程设施用地
- 公共绿地
- 防护绿地
- 生态绿地
- 山体
- 水域
- 旅游用地
- 农林种植地
- 发展备用地
- 村庄用地
- 规划道路
- 总体规划用地范围



序 一

编修地方志，是中华民族的优良文化传统。我们在修《黄山区志》的同时，将修志工作向乡镇延伸，进一步挖掘人文历史、记载自然资源状况、体现乡村风土人情，从乡镇层面上丰富全区史志内容。编修乡镇志丛书，乃属我区首创。这项工作在各乡镇党委、政府的重视和支持下，经区志办全体同志的悉心指导和各乡镇全体责任编辑的齐心协力，乡镇志数易其稿，终于成书付梓。

黄山区，地处皖南腹地，历史悠久，人杰地灵。境内不仅是集名山、胜水、茂林、奇洞于一体的著名旅游疗养胜地，而且是自古以来倡学重教、文风昌盛之地，更是木竹、茶叶、渔业、矿产等资源丰富的宝库，是有识之士投资兴业的理想热土。

为使修志体现“存史、资政、教化”的宗旨，更能使方志起到资商、资企、资旅的作用，我们隆重推出黄山区乡镇志丛书一套。全区 14 个乡镇 14 本书，汇为巨帙。她是一套光辉灿烂的黄山区历史的记实，以翔实的资料，记载了黄山区建置以来各乡镇自然与社会的变迁，反映了建国后社会主义革命和建设日新月异的风貌，各呈千秋——有的表现其旅游资源丰富和交通便捷的区位优势；有的彰显了厚重的人文历史和浓郁的风土人情；有的记载了中国共产党在这里建立的组织和领导人民开展民主革命前赴后继、浴血奋战的可歌可泣的英雄业绩；有的反映了物产丰富的特点和投资开发的环境……她是我们认识黄山、开发黄山、振兴黄山的指南；是鼓舞人民、教育后代的教本；是展现区情、招商引资的名片。

黄山区乡镇志丛书出版，是黄山区社会主义精神文明建设中的一件大事，是建设文化大市、文化大区的需要，是建设社会主义新农村、构建和谐社会的需要。我们要把它长期置于案头，读好她、用好她，让她为“三个文明”建设充分发挥其不可替代的作用。

值此付梓之际，欣然命笔，以抒贺忱，是为序。

中共黄山区委常委、政府副区长

