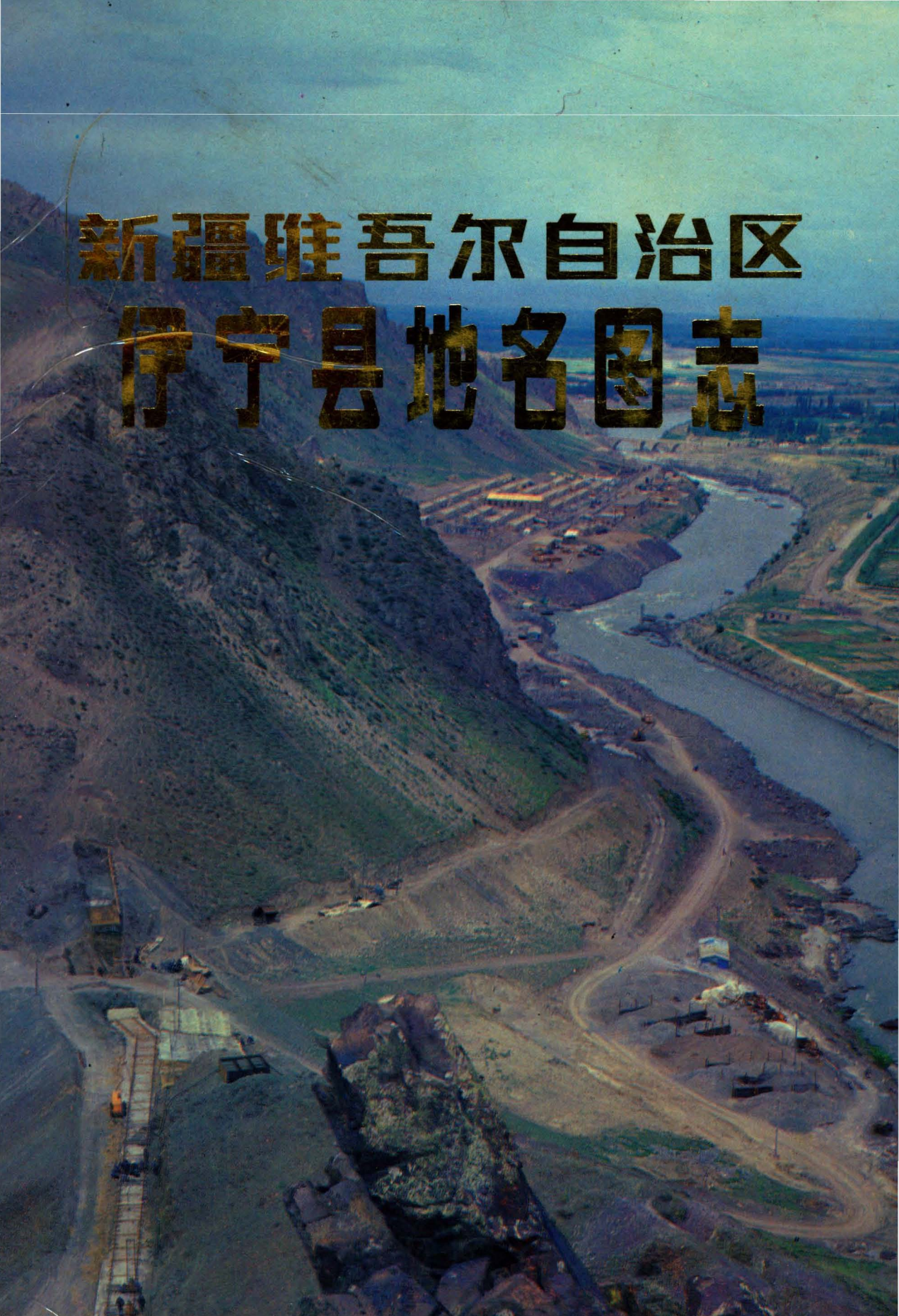



新疆维吾尔自治区 伊宁县地名图志



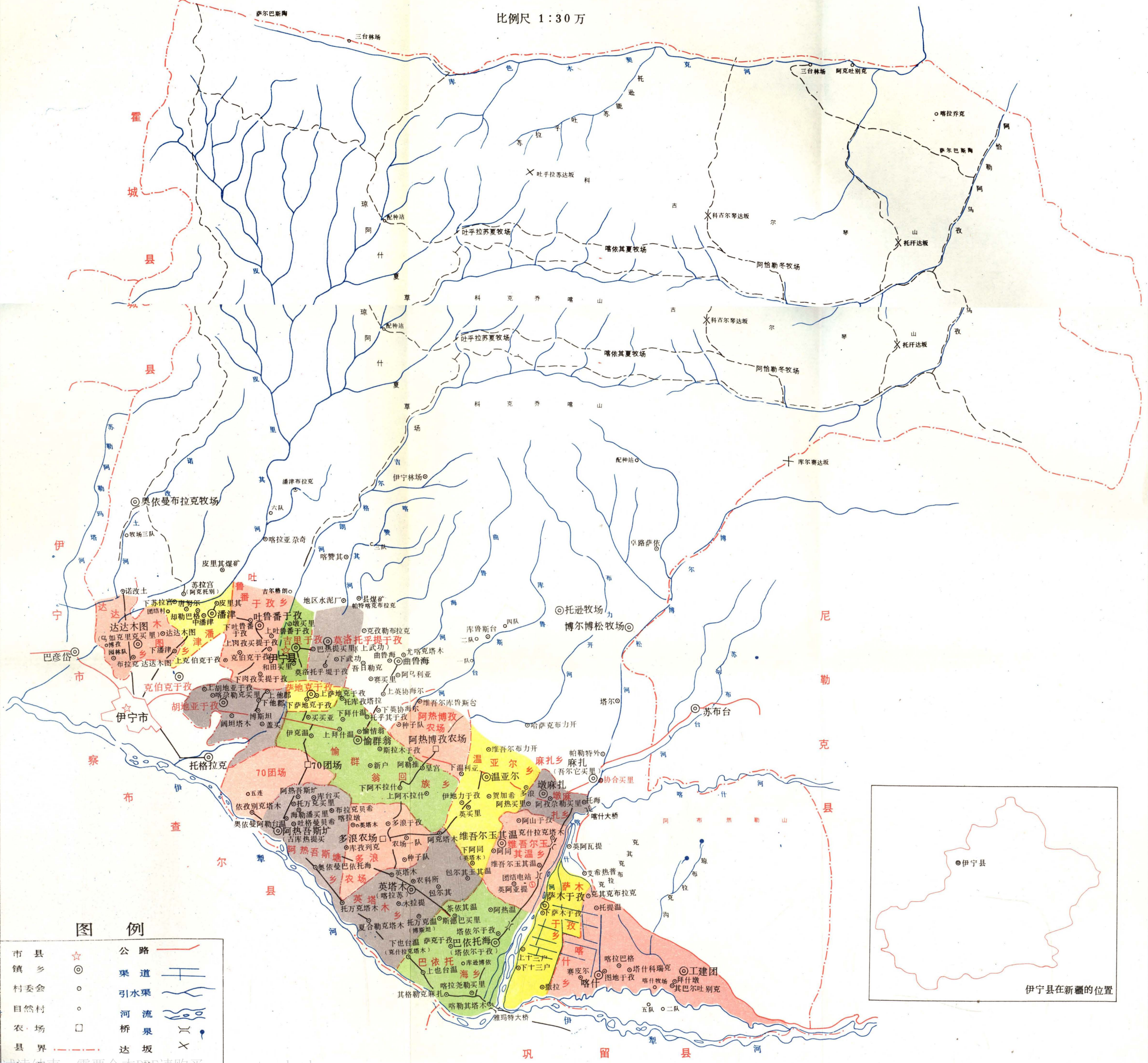




行政区划
和自然村

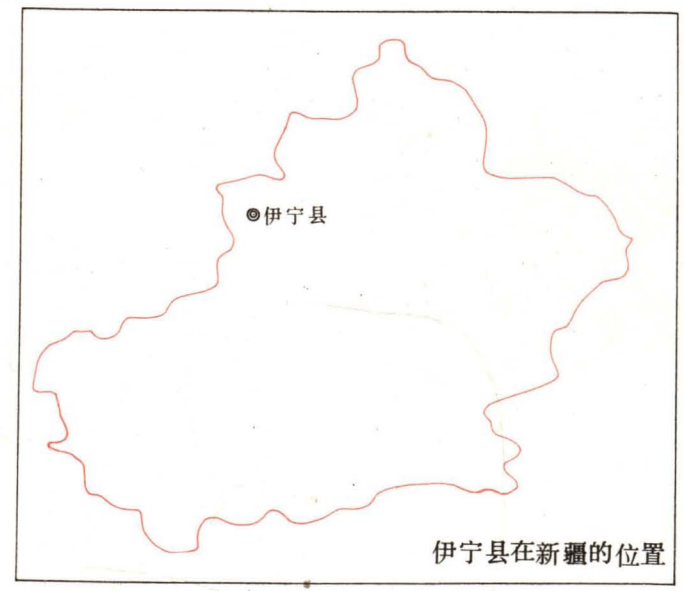
伊宁县地名图

比例尺 1:30 万



图例

- | | | | |
|-----|---|-----|---|
| 市县 | ☆ | 公路 | — |
| 镇乡 | ◎ | 渠道 | — |
| 村委会 | ○ | 引水渠 | — |
| 自然村 | ◦ | 河流 | — |
| 农场 | □ | 桥 | — |
| 县界 | — | 达坂 | × |
| 乡界 | — | 小路 | — |



شىنجاڭ ئۇيغۇر ئاپتونوم رايونى

新疆维吾尔自治区

غۇلجا ناھىيە يەر ناملىرى تەزكىرىسى

伊宁县地名图志

غۇلجا ناھىيىلىك يەر ناملىرى كومىتېتى تۈزدى

伊宁县地名委员会编

1988

《伊宁县地名图志》编纂人员

主 编	富学礼						
顾 问	努尔普拉提						
撰 稿	王华云 黄建庄	富学礼	衡印旭	朱一兵	安 薇		
摄 影	阿克木·塔依尔	富学礼	朱一兵				
制 图	何国祥						
资料翻译	热合木·依孜木	阿不力米提	富学礼				
打 字	梁 贞						
封面设计	安 康						
责任校对	富学礼						

参加地名普查人员名单

阿不力孜·斯马义 阿不都克尤木 艾合买提 努尔苏勒坦
阿塔依 斯马义·伊米尔 夏木西丁 买买提·图尔迪 努鲁
木 斯拉吉丁 赛维尔丁 居玛洪 乃则尔 亚库布 泰勒海提
托乎塔洪 萨亚提 余宝俊 巴依木汉 斯义提·阿如普
阿力木江 富学礼 安 薇

前 言

根据国务院《关于地名命名、更名的暂行规定》和自治区人民政府关于全疆进行地名普查(补充调查)的指示精神,自1983年12月至1984年12月,在县人民政府的直接领导下,全县开展了地名普查(补调)工作,基本查清了全县地名的来历、含义和更替,进行了命名、更名工作,解决了音译不准、一地多名、一名多写、用字不当、书写不规范、重名、无名等问题,为实现地名标准化、规范化奠定了基础。在地名普查的基础上,1985年4月开始了《伊宁县地名图志》的编纂工作。

《伊宁县地名图志》以记述地名为主,集中反映了本县行政区划和居民地、经济地理实体、自然地理实体、名胜古迹等地名的现状和历史;反映了社会主义建设事业的成就和与地名有关的政治、经济、地理、语言、文化等方面的主要特征。是推广标准地名的重要典籍,为各单位统一使用地名提供了依据,是一部具有法定性质的地名工具书。

《伊宁县地名图志》所收资料截止1984年,各类数据均引自1984年年报;所载方位距离均为图上直线距离;地图中的行政区划线没有经过实测,不作为划界依据。

《伊宁县地名图志》已经过县人民政府的批准,今后使用地名应一律以本志为准,以保持地名的稳定性。需要命名和更名时,应按国务院发布的《地名管理条例》的规定,须报经县人民政府和上级部门批准。

伊宁县地名委员会




县人民政府办公楼

ناھىنىلىك خەلق ھۆكۈمەت بىناسى




县委机关

ناھىنىلىك پارتكوم ئىدارىسى



吉里于孜镇

جىلىبۇزى بازىرى



吉里于孜大街 جېلىيۇزى چوڭ كوچىسى



吉里于孜大街

جېلىيۇزى چوڭ كوچىسى



五道桥路

بەشكۆۋرۈك يولى



英买里路

يېڭىمەھەللە يولى



和平路

تېچلىق يولى



吉里于孜大街

جېلىيۇزى چوڭ كوچىسى



杏园




杏花盛开的时节



白杏

جېلىيۈزنىڭ ئاق ئۈرۈڭى



白杏上市



县人民医院

ناھىيىلىك خەلق دوختۇرخانىسى



邮电楼

پوچتا - تىلگراف بىناسى



农技推广中心

دېھقانچىلىق تېخنىكا كېڭەيتىش مەركىزى



县政府招待所

ناھىيىلىك ھۆكۈمەت مېھمانخانىسى



商场

سودا سارىيى



县一中

ناھىيىلىك 1 - ئورتا مەكتەپ




县二中

ناھىيىلىك 2 - ئورتا مەكتەپ



县幼儿园

ناھىيىلىك بالىلار باغچىسى



青少年文化宫 ئۆسمۈرلەر ھەدەنىيەت سارىيى



县三中

ناھىيىلىك 3 - ئورتا مەكتەپ



托乎其于孜的条田

توخۇچىيۇزنىڭ سالا ئېتىزى




喀赞其的旱田小麦

قازانچىدىكى بىنەملىك






阿热吾斯塘的养鱼池

ئارا ئۆستەمدىكى بىلىق كۆل




夏牧场景色

يايلاق مەنزىرىسى



冬牧场景色

قىشلاق مەنزىرىسى





农贸市场