

017134

贵州省平坝县地名条

GUIZHOU SHENG PINGBA XIAN DINGMING LU

平坝县人民政府

贵州省平坝县地名条

GUIZHOU SHENG PINGBA XIAN DINGMING LU

(内部资料 注意保存)

平坝县人民政府

一九八四年三月



前 言

为适应社会主义现代化建设的需要，改变我县地名上长期存在的混乱现象，能为政府各部门及各行各业提供科学的地名资料，在我县地名普查工作结束以后，我们编印了《平坝县地名录》。


《平坝县地名录》共收集各种地名2042条，主要分做文、图、表三种形式及少量照片。文包括县及各公社概况；图分作县及各公社地名图；表包括全县所有的自然村寨及废村名称；主要的山峰、洞穴、河流、水库、桥梁、渡口、地片地名和部分厂矿企事业单位及各级农、林、牧、茶场。这些标准地名，是在公社普查、区县两级验收，最后经省、地两级共同验收的基础上，根据国务院国发（1979）305号和黔发（1980）192号文件，进行规范化、标准化处理后形成的。各行各业使用地名时，均以此为准，任何部门和单位都不得随意更改。今后地名的更改，必须按国务院国发（1979）305号和黔发（1980）192号文件及有关规定办理。

《平坝县地名录》中的人口、面积、粮食产量等经常变动的数字，仅作有效参考；地名图中的各种界线，均不作为修改区划的划分标志，仅作参考；我县境内国防系统的企事业单位，依据黔发（1980）192号文件精神，没有进行普查和登记。

《平坝县地名录》是建国以来我县的第一部比较完整的地名资料，由于各方面都缺乏经验，必然会存在许多问题，希各使用单位予以批评指正。

平坝县人民政府

一九八一年十一月



目 录

1. 县地名图.....	(1)
2. 平坝县概况.....	(1)
3. 城关镇.....	(3)
4. 朝田公社.....	(7)
5. 五里公社.....	(9)
6. 槎白公社.....	(11)
7. 平林公社.....	(13)
8. 肖家公社.....	(15)
9. 路塘公社.....	(17)
10. 齐伯公社.....	(19)
11. 下坝公社.....	(23)
12. 摆捞公社.....	(25)
13. 十字公社.....	(27)
14. 九甲公社.....	(31)
15. 夏云公社.....	(35)
16. 天龙公社.....	(37)
17. 高田公社.....	(39)
18. 大屯公社.....	(41)
19. 凤凰公社.....	(44)
20. 架布公社.....	(47)
21. 挂多公社.....	(49)
22. 金银公社.....	(51)
23. 羊昌公社.....	(55)
24. 蒙古公社.....	(59)

25. 活龙公社.....	(61)
26. 乐歌公社.....	(65)
27. 马场公社.....	(69)
28. 平寨公社.....	(73)
29. 马路公社.....	(75)
30. 林卡公社.....	(77)
31. 企事业单位名称表.....	(79)
32. 河流名称表.....	(81)
33. 水库、沟渠名称表.....	(82)
34. 井、泉、桥梁、渡口名称表.....	(84)
35. 山峰、洞穴、山隘、地片名称表.....	(86)
36. 名胜古迹、纪念地名称表.....	(95)
37. 照片.....	(97)
38. 平坝县人民政府关于公布农村大队和城关镇街、路、巷标准名称 的通知.....	(117)
39. 废村名称表.....	(125)
40. 平坝县人民政府关于成立地名普查领导小组的通知.....	(129)
41. 编后语.....	(130)
42. 《平坝县地名录》编辑人员名单.....	(131)

平 坝 县 概 况

平坝县位于贵州省中部，东距贵阳六十五公里，西至安顺四十公里。全县辖区在东经105°59′至106°34′，北纬26°15′至26°37′之间。总面积997平方公里。东接贵阳，西抵织金，南连安顺、长顺，北临清镇。东西长58公里，南北宽41公里。境内西北部属高山地带，东南属丘陵地带，地势由西北向东南，缓慢倾斜。山区约占全县总面积的三分之二左右。多石灰岩，因而形成了许多洞穴、峡谷和小块坝子。全县最高点是下坝公社的大云坡，海拔1645.6米，最低点是齐伯公社窑上西部的河床，海拔963米。全县平均海拔高度为1296米。一年四季气候温和，宜于各种农作物的生长。冬晴则暖，夏雨则凉，是全县气候的主要特征。年平均温度为14.4°C，最冷月（一月）的平均温度为4°C，最热月（七月）的平均温度为22.6°C，全年无霜期平均为274天，年平均降雨量为1230毫米。春旱和冰雹为农业的主要灾害。

平坝县历史悠久，据旧县志记载：夏时为梁州南裔，商时为荆州西南裔，又称鬼方，周时为牂牁夜郎越国地，秦汉时，与安顺、镇宁、广顺等地并称为夜郎县；汉朝和南朝时，与清镇统称并渠县，南朝时称广谈县，隋时，与安顺、镇宁、清镇、广顺诸县合称宾化县；唐宋时期，名为应江县，元代称为东溪，后改名为卢唐三寨，明洪武二十三年设平坝卫，清康熙二十六年，改卫设县为安平县，民国三年，因与云南安平厅和直隶安平县重名，遂改名为平坝县。平坝，为“地多平旷”之意。

平坝县城关镇，是全县最高党政机关驻地，是全县政治、经济、文化的中心。县下辖五区一镇，二十七个公社，一百九十三个大队，一千一百二十二个自然村，四万三千余户，近二十六万人口。主要居住着汉、苗、回、布依、仡佬等民族，少数民族占人口总数的五分之一强。全县耕地总面积为二十八万余亩，其中田占一半以上，主产水稻、玉米、小麦和油菜，兼作部分烤烟和茶叶等经济作物。平均年产量为一亿二千余万斤，为解放初期粮食产量的二倍。

县内河流较多，水源充沛。主要河流有：斯拉河、乐平河、羊昌河、麻线河、马场河等，均属乌江水系。除斯拉河流经清镇汇入乌江外，其余都汇入红枫湖。沿河地区为我县的主要产粮地区。

我县有较丰富的水利电力资源。通过建国三十二年的建设，大大改变了过去的落后面貌。现全县有十万方以上水库34座，百万方以上的水库四座，总库容一千万方以上。有效灌溉面积达九万余亩，比建国初期提高了百分之九十。著名的羊昌河水利工程，干、支渠总长近八十里，自流灌溉二万余亩良田。再加星罗棋布的提灌机械，农业水利化水平空前提高，为农业生产打下了良好的基础。县于一九七六年建成三十五仟伏变电站一座，架设十仟伏线路五条，总线路长达二百四十多公里，使所有公社和绝大部分大队都通了电，农村机械装机容量达三万多瓩。另外有小水电站三座，六台发电机组，装机容量达六百七十五瓩，初步解决了边缘山区的照明和农副产品加工用电。全县有各种大中型拖拉机三百八十七台，机耕

面积达三万余亩，加快了农业机械化的步伐。

全县森林面积达三十三万亩，其中人造林二十二万多亩，森林复盖面达22%。这些年来，社队林场发展较快，现有十七个社办林场，103个大队林场。凤凰公社林场，林地面积达8500余亩，是全县的社队林场标兵，曾多次受到省、地有关部门的表扬和奖励，一九七八年受到农林部的嘉奖，八〇年被评为全国农业战线的标兵，成为全省和全国林业战线的先进单位。

全县工业也有较大发展。有农机、建材、煤炭、交通、轻工等企业二十三个，年总产值达七百一十万元；社队企业发展迅速，全县有各类社队企业共五百九十七个，职工人数达五千多人。县内矿藏丰富，盛产煤炭，并有赤铁、硫铁、铝矾土、大理石、重晶石、方解石、高岭土、硅石等，蕴藏量较大，品位较好，为全县社队企业提供了丰富的资源。随着社队企业的发展，这些矿藏不断开采外运，有的远销国外。平坝酒厂出产的平坝窖酒，属贵州名酒，最近被商业部评为优质产品，年产百吨以上，畅销省内外。

全县交通四通八达，贵昆铁路和滇黔公路横贯全县的四区一镇。县内公路十四条，总长一百七十六公里。有各种汽车一百三十多辆，各公社、大队及部分生产队，都通了汽车，这为促进城乡物资交流、改善人民生活，提供了有利条件。

文教事业发展迅速，建国初期，全县只有一所初中，学生百余人，现在有完中五所，中等专业学校两所，在校学生达近万人；小学共二百五十一所，在校学生达三万余人。为搞好幼儿教育，县城还办起了幼儿园和托儿所。

卫生事业也突飞猛进，县有中心医院、卫生防疫站、妇幼保健站，区有卫生院、社有卫生所、大队有赤脚医生，从上到下有一整套的卫生医疗机构。全县共有专职医务人员共三百余人，病床一百二十多张，基本扭转了农村缺医少药的局面。

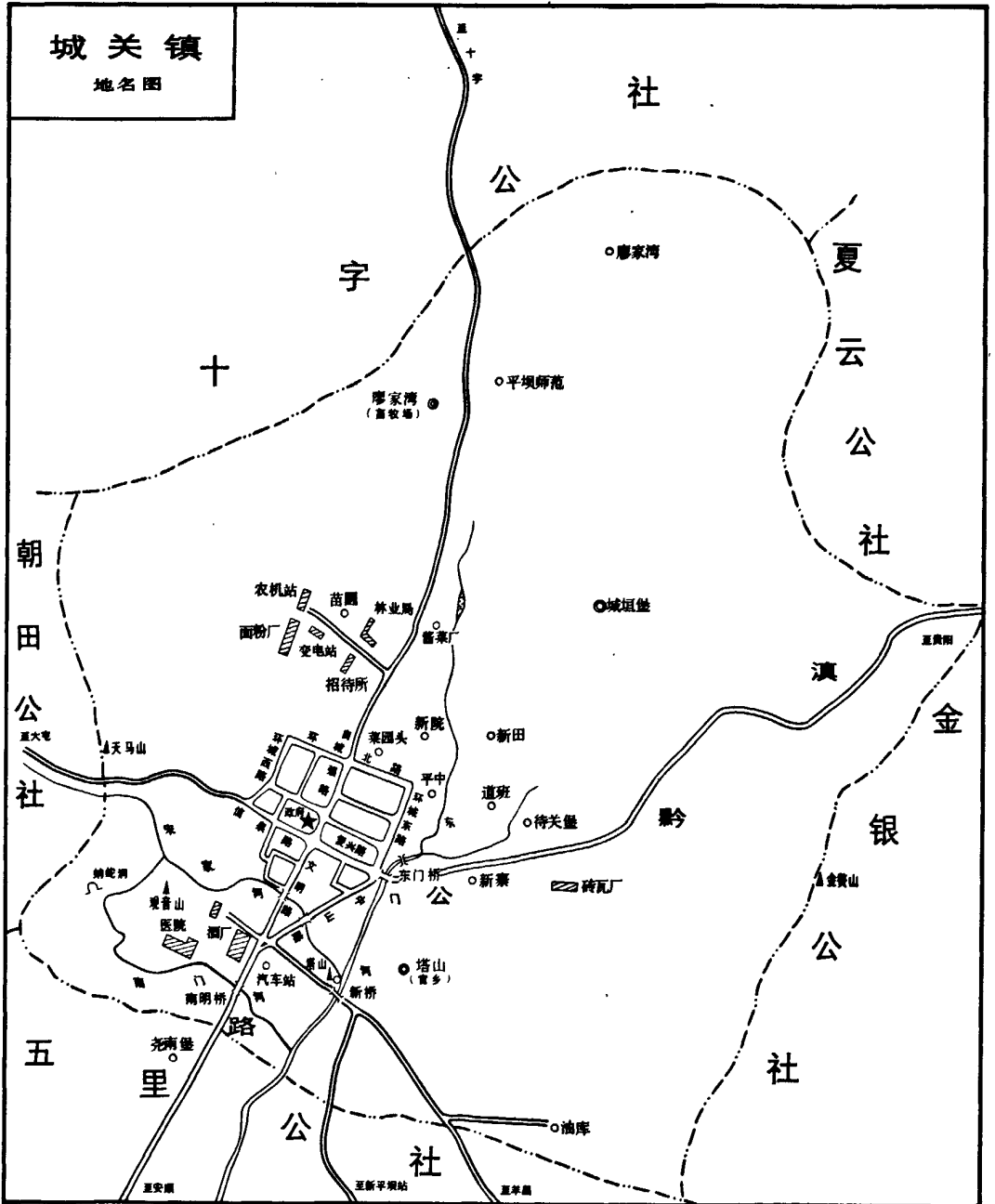
城镇建设也焕然一新，办起了自来水，铺了柏油路，修建了一系列文化商业设施。人民的物质生活水平有了较大的提高。

平坝历史悠久，有许多古老的文化遗产。金银公社汉遗址营盘顶、平坝汉墓群，被列为省级文物保护单位；白云飞虎山的石器，马场六朝墓出土的古陶，下坝的棺材洞等等，均具有重要的考古价值。

高峰山寺庙，曾为西南四大名山之一，驰名省内外，始建于明永乐十二年，山势险要，风景秀丽。相传是明建文帝出游于此遂建此庙，并亲写“西来面壁”四字，雕刻于石壁之上，至今尚在。据有关历史记载，高峰山有八景之说，可惜现已成废墟一片。

另有天台山寺庙，是我县仅存的名胜之一，此山平地起拔、群山环绕、形势险峻、风景幽雅。始建于明万历十八年。寺内诗词歌赋、碑文对联镌刻于石，比比皆是，均出名人之作。山门上有一佳联云：“云从天出天然奇峰天生就；月照台前台中胜景台上观”。相传吴三桂赴云南途中，曾宿于此，并赠有象牙朝笏、朝服、腰刀和金香炉等物于该寺以作纪念。天台山古寺，因年久失修，已支离破碎，幸断壁残垣尚存，现正在筹划修缮之中。

其余名胜，如信泉、珠泉、温泉等等。概不一一赘述。



城关镇概况

城关镇位于平坝县中部，西傍天马山，东临东门河，镇前为一片较大的坝子。属丘陵地带，贵昆铁路由镇南通过，滇黔公路由镇中穿行，县内公路均由此镇向各区社延伸。该镇东距贵阳65公里，西至安顺40公里，交通十分方便，四周与金银、夏云、十字、朝田、五里等公社为邻，总面积为16平方公里。

据安平县志云：该镇元以前称东溪，元十七年改为芦唐三寨，明洪武十八年（公元1385年）设平坝卫，清康熙二十六年（公元1687年）改卫设县，为安平县安平镇，民国三年为平坝县安平镇，建国后，改名城关镇，1958年成立公社时为城关公社，1972年复为城关镇。

该镇为平坝县政治、经济、文化的中心，县级机关所在地。全镇设一个派出所，四个居委会，有24条街巷，另有八个大队，十一个自然村，约二万人，居住汉、回、苗、布依等族。全镇有耕地六千六百余亩，主产水稻、玉米、蔬菜等，粮食产量达三百多万斤。

该镇气候宜人，夏无酷暑，冬无严寒，宜于各种农林作物的生长。全镇五千余亩荒山均已绿化，成林面积达二千五百余亩，分为一个镇办林场；七个队办林场。镇办拖拉机站有汽车三部，拖拉机24台；还办有综合厂、砂厂、陶瓷厂、缝纫厂、铸造厂、基建队、运输队等企业；有理发、钟表、商店等服务行业，在职人员达350多人。

文教卫生事业有了很大发展。全镇现有中小学十所、幼儿园四所、在校学生小学为51个班2635人，初中26个班1450人，高中8个班422人。该镇除县医院外，还办有镇卫生所，并设有环境卫生管理站。

该镇市镇建设也有较快的发展，修建了柏油马路，改造了地下水道，办起了自来水厂、楼房林立，呈现一派生机勃勃的景象。

安平县志云该镇有八景之说，但均不复存在，仅存西街钟鼓楼一座（又名水星阁）。现东街尽头有一烈士陵园，为纪念解放平坝的烈士而立，今为人们喜爱的娱乐场所之一。

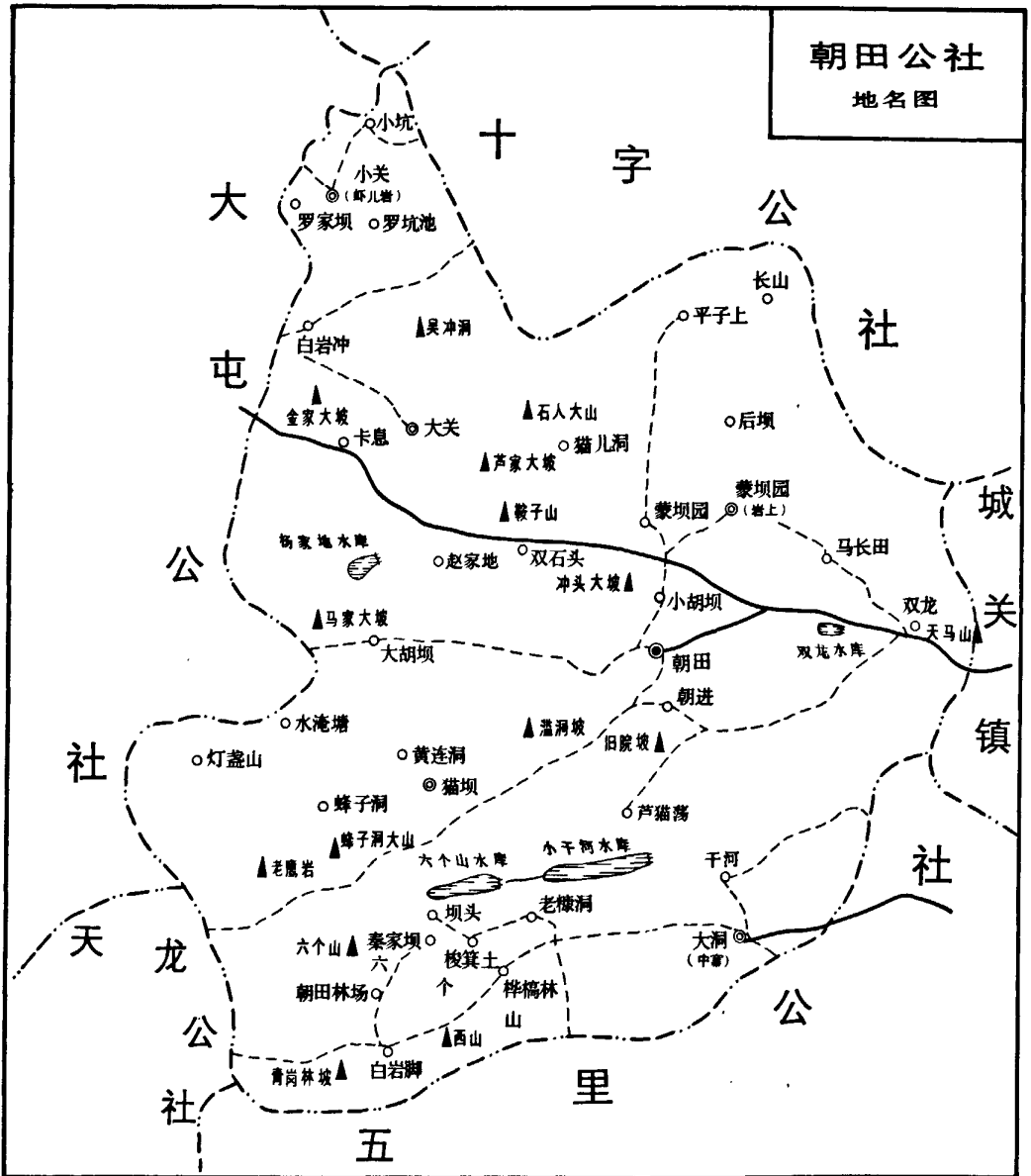
城关镇地名表

标准名称	汉语拼音	民族人口	别名	备注
城关镇	Chéngguān Zhèn	汉、布依、苗、回	19283	安平镇 区级镇
东街居委会	Dōngjiē Jūwēihui	汉、苗、回	2837	
南街居委会	Nánjiē Jūwēihui	汉、回	2362	

标准名称	汉语拼音	民族人口	别名	备注
西街居委会	Xījiē Jūwēihui	汉	2474	
北街居委会	Běijiē Jūwēihui	汉、苗、布依	4535	
复兴路	Fùxīng Lù			门牌1—101 2—134
赵家湾	Zhàojiā Wān			门牌1—42
黄家街	Huángjiā Jiē			门牌1—79 2—54
中山路	Zhōngshān Lù			门牌1—127 2—144
金家湾	Jīnjiā Wān			门牌1—39
顺城巷	Shùchéng Xiàng			门牌1—46
自强路	Zìqiáng Lù			门牌1—233 2—160
环城东路	Huánchéng Dōnglù			
环城北路	Huánchéng Běilù			门牌1—52
县府路	Xiānfǔ Lù			门牌1—163 2—212
炮仗街	PàoZhàng Jiē			门牌1—37 2—62
王家巷	Wángjiā Xiàng			门牌1—12
江西巷	Jiāngxī Xiàng			门牌1—64
张家湾	Zhāngjiā Wān			门牌1—48
新市街	Xīnshì Jiē			门牌1—77 2—160
城皇庙	ChéngHuáng Miào			门牌1—10
文明路	Wénmíng Lù			门牌1—285 2—332
永福巷	Yǒngfú Xiàng			门牌1—64
大井坎	Dàjǐngkǎn			门牌1—63
信泉路	Xìngquán Lù			门牌1—221 2—150
三星街	Sānxīng Jiē			门牌1—32
五德巷	Wūdé Xiàng			门牌1—34
浪筛井	Làngshāijǐng			门牌1—67
环城西路	Huánchéng Xīlù			门牌1—57
中山大队	Zhōngshān Dàduì	汉、布依、苗、回	1095	大队驻中山路
代官	Dàiguān	汉、苗	380	
塔山大队	Tāshān Dàduì	汉、布依、苗	840	大队驻官乡
官乡	Guānxiāng	苗、汉	368	塔山大队驻地
新寨	Xīnzài	苗、汉、布依	120	
塔山	Tāshān	苗、汉	190	
顺城巷	Shùchéngxiàng	苗、汉	162	
城北大队	Chéngběi Dàduì	汉、苗	1265	大队驻自强路
顺城大队	Shùchéng Dàduì	汉、苗、布依	986	大队驻菜园头

标准名称	汉语拼音	民族	人口	别名	备注
菜园头	Caiyuántóu	汉、苗、布依	174		顺城大队驻地
新院	Xinyuàn	汉、苗	133		
新田	Xintián	苗	161		
城垣大队	Chéngyuān Dàduì	汉	486		大队驻城垣堡
城垣堡	Chéngyuānpù	汉	486		城垣大队驻地
廖家湾大队	Liàojiāwān Dàduì	汉	360		大队驻畜牧场
畜牧场	Xùmùchǎng	汉	67	皂角村	廖家湾大队驻地
廖家湾	Liàojiāwān	汉	145		
城南大队	Chéngnán Dàduì	汉、回	1013		大队驻文明路
信泉大队	Xinquán Dàduì	汉	1029		大队驻信泉路

朝田公社
地名图



6-1

朝 田 公 社 概 况

朝田公社位于县城西部，与城关镇为邻，总面积为30平方公里，四周与五里、天龙、大屯、十字等公社相邻。属丘陵地带，平均海拔为1300余米。年平均温度为十四度。平坝至草子坡的公路，从朝田北侧穿过。该社自然条件较差，当地群众形容为“山多、沟多、石头多；水少、田少、地皮薄”，解放后，在党和政府的关怀和支持下，修建了水库6座，蓄水塘2个，大大改变了农业生产上的缺水状况。

公社驻地朝田寨，东距县城四公里，原名为朝天寨，因面向县城西的天马山而得名，后又名朝田寨，是由面向双龙览槽田而得名。该村解放前为天马乡驻地，解放后，亦为天马乡、朝田乡驻地。

该社1951年名天马乡，1952年为朝田乡，1958年为先锋人民公社，1959年为朝田管理区，1961年为朝田公社，1966年并入城关公社，1972年和城关分开，又复为朝田公社。公社以驻地朝田而得名。

全社有六个大队，48个生产队，34个自然村，909户，共4946人，居住汉、回、苗三种民族。全社有耕地一万多亩，田仅占十分之一左右，主产玉米、小麦和水稻，油菜、兼作部分烤烟、茶叶等，常年产粮约240万斤。

公社有拖拉机站一个，拖拉机五台，兽医站一个，卫生所一所，社办林场一个，并办有公社广播站。

建国前，这里没有学校，现有小学10所，28个班，在校生400多人，另有初中班3个，学生160人。

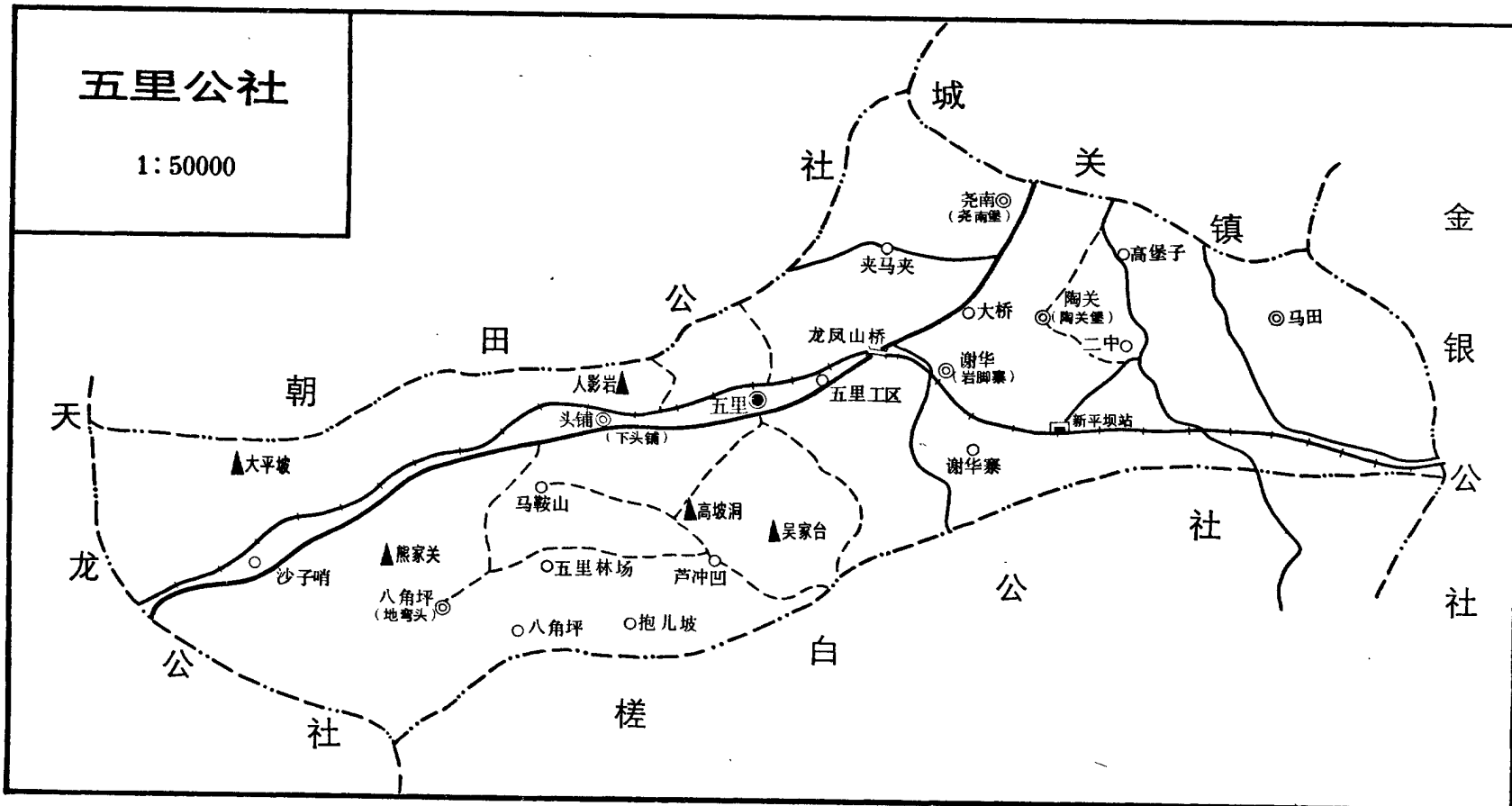
朝 田 公 社 地 名 表

标准名称	汉语拼音	民族人口	别名	备注
白云区	Báiyún Qū	汉、布依、 苗、回、仡佬	33800	区驻白云
朝田公社	Chāotián Gōngshè	汉、回、苗	4946	公社驻朝田
大洞大队	Dàdòng Dadui	汉、回、苗	1086	大队驻中寨
六个山	Lùgè Shān	汉、苗		片村
白岩脚	Báiyánjiǎo	汉	256	
坝头	Bátóu	汉	59	
梭箕土	Suōjītǔ	苗	71	
秦家坝	Qínjiābā	苗	12	
老糠洞	Lǎokāngdòng	苗	91	

标准名称	汉语拼音	民族	人口	别名	备注
桦稿林	Huàgǎolín	汉	65		
干河	Gānhé	回	250		
中寨	Zhōngzhài	回	282		大洞大队驻地
猫坝大队	Māobà Dàduì	汉	730		大队驻猫坝
芦猫荡	Lúmaodàng	汉	121		
猫坝	Māobà	汉	179		猫坝大队驻地
峰子洞	Fēngzidòng	汉	81		
灯盏山	Dēngzhǎnshān	汉	63		
水淹塘	Shuǐyāntáng	汉	106		
黄连洞	Huánghuāndòng	汉	98		
大湖坝	Dàhúbà	汉	82		
朝田大队	Chāotián Dàduì	汉	829		大队驻朝田
朝田	Chāotián	汉	541		朝田公社 朝田大队驻地
朝进	Chāojìn	汉	288	对门寨	
蒙坝大队	MéngbàDàduì	汉、苗	1107		大队驻岩上
双龙	ShuāngLóng	苗	262		
马长田	MǎChángtián	汉	261		
岩上	Yánshàng	汉	140		蒙坝大队驻地
后坝	Hòubà	汉	140		
蒙坝园	Méngbāyuán	汉	194		
小湖坝	Xiǎohúbà	汉	12		
平子上	Píngzǐshàng	汉	50		
长山	Chángshān	汉	48		
大关大队	DàguānDàduì	汉	741		大队驻大关
双石头	Shuāngshítóu	汉	176		
赵家地	Zhàojiādi	汉	194		
猫儿洞	Māo'ěrdòng	汉	83		
卡息	Kǎxī	汉	71		
大关	Dàguān	汉	129		大关大队驻地
白岩冲	Báiyánchōng	汉	88		
小关大队	Xiǎoguān Dàduì	汉、回	453		大队驻虾儿岩
小坑	Xiǎokēng	汉	67		
虾儿岩	Xiǎ'éryán	汉	108		小关大队驻地
罗坑地	Lúokēngdì	汉、回	143		
罗家坝	Lúojiābà	汉、回	135		

五里公社

1: 50000



五里公社概况

五里公社位于县城西南部的贵昆铁路和滇黔公路沿线，呈狭长地带，属丘陕地区。东部较平坦，西部山较大。全公社总面积为20平方公里，驻地五里屯，距县城五华里。

该公社在建国初属天马乡，1952年为五里乡，1958年成立先锋人民公社，1959年为五里管理区，1961年为五里公社，1966年并入城关公社，1972年从城关公社分出，复为五里公社。以公社驻地五里屯而得名。

该公社辖七个大队，46个生产队，16个自然村，1060户，5158人，居住汉、苗、回三种民族。公社有耕地6835亩，其中田2859亩，主产水稻、玉米、油菜等，粮食总产量达320余万斤。

公社的陶关大队，蕴藏有较丰富的高岭土（俗称白泥巴），经有关单位鉴定，是优质耐火材料。

解放前，只有小学一所，学生不过50人，现有学生五百余人，并设有三个初中班。公社有卫生所一所，拖拉机站一个，有拖拉机九台，社办林场一个。该社谢华寨村边，有口水井，号称“珍珠谢华”，属旧县志上的平坝县八景之一，井底汽泡成串上升，昼夜不停，形如颗颗晶莹珍珠，引人入胜。另有龙凤山，是昔日游人向往之地，惜已被毁，仅存遗址。

五里公社地名表

标准名称	汉语拼音	民族	人口	别名	备注
五里公社	Wúli Gōngshè	汉、苗、回	5158		公社驻五里屯
五里大队	Wúli Dàduì	汉	964		大队驻五里屯
五里屯	Wúlitún	汉	964		五里公社、五里大队驻地
尧南大队	Yáonán Dàduì	汉、苗、回	714		大队驻尧南堡
尧南堡	Yáonánpù	汉、苗	527		尧南大队驻地
夹马关	Jiámǎguān	回	187		
陶关大队	Táoguān Dàduì	汉、苗	717		大队驻陶关堡
陶关堡	Táoguānpù	汉	483		陶关大队驻地
高堡子	Gāopǔzi	苗	234		
马田大队	Mǎtián Dàduì	苗	343		大队驻马田
马田	Mǎtián	苗	343		马田大队驻地

标准名称	汉语拼音	民族	人口	别名	备注
谢华大队	Xièhuá Dàduì	汉	781		大队驻岩脚寨
岩脚寨	Yánjiǎozhài	汉	396		谢华大队驻地
谢华寨	Xièhuázhài	汉	198		
大桥	Dàqiáo	汉	187		
头铺大队	Tóupù Dàduì	汉	1186		大队驻下头铺
下头铺	Xiàtóupù	汉	789		头铺大队驻地
马鞍山	Mǎ'ānshān	汉	164		
沙子哨	Shāzishào	汉	233		
八角坪大队	Bājiǎopíng Dàduì	汉、回	453		大队驻地弯头
八角坪	Bājiǎopíng	汉、回	104		
地弯头	Dìwāntóu	汉	153		八角坪大队驻地
抱儿坡	Bào'érpō	汉、回	69		
芦冲凹	Lúchōng'āo	回	127		