

017127

贵州省
息烽县地名录

息烽县人民政府

贵州省


GUIZHOU SHENG

息烽县地名录

XIFENGXIANDIMINGLU

息烽县人民政府

一九八七年七月



目 录

前言.....	1
凡例.....	2
息烽县地名图	
附：息烽县城示意图、息烽县建置沿革	
息烽县概况.....	3
行政区划和自然村	
永靖镇.....	6
永阳区.....	9
梨安乡.....	10
阳朗乡.....	14
下阳朗乡.....	18
三田乡.....	22
西山乡.....	27
青山苗族乡.....	31
底寨乡.....	36
养龙区.....	41
养龙司乡.....	42
温泉乡.....	46
安江乡.....	51
茅坡乡.....	56
九庄区.....	59
九庄镇.....	60
九庄乡.....	63
竹花乡.....	69
新杨乡.....	74
鹿窝乡.....	77
石硐乡.....	82
何家硐乡.....	88
猫场乡.....	92
黑神庙区.....	96
小寨坝乡.....	97
王家坪乡.....	102
流长乡.....	107
新场乡.....	112
南极乡.....	115
自然地理实体	
西望山概况.....	119

南望山概况	120
躲兵洞概况	121
河流	122
地片	123
山峰	125
洞穴	127
渡口	127
片村	128
企事业单位	
息烽县酒厂概况	129
息烽县良种场概况	129
息烽中学概况	130
息烽县医院概况	131
人工建筑	
小桥河水库概况	134
洪马水库概况	134
水库	135
桥梁	136
名胜古迹	
张露萍等七烈士墓概况	137
在息烽的特务机关—猫洞集中营概况	137
息烽玄天洞概况	138
息烽温泉概况	139
陵园、名胜、古迹	139
附录	
1. 息烽县人民政府关于成立“息烽县地名领导小组”及办公室的通知	140
2. 息烽县人民政府关于大队地名更改的通知	141
3. 息烽县人民政府有关区、社名称更改的通知	142
4. 贵州省人民政府关于息烽县、清镇县、安顺市、平坝县七个乡镇建置的批复	143
5. 贵州省人民政府关于清镇县、开阳县、息烽县、安顺县、普定县、安顺市部份行政区划变更和建乡（民族乡）建镇的批复	144
6. 息烽县人民政府办公室关于永靖镇街道名称更动的批复	146
7. 息烽县人民政府关于更土城坝为新场乡的请示报告	147
8. 息烽县人民政府关于火车站路更名的批复	148
9. 息烽县人民政府办公室关于召开《地名录》书稿会议的通知	148
10. 参加县地名普查工作人员名单	150
11. 消失地名表	151
12. 息烽县村民、居民委员会名称	153
后记	155

前 言

地名是区别不同地理位置和范围的标志和记号，是人类进行社会活动和相互交往的一种工具。

地名的称呼和书写是否正确和统一，关系到国家领土主权、民族团结、国际交往以及人民的日常生活。它对国家的政治、经济、军事、外交、新闻、出版、测绘、教育、科研等都有直接的关系，是一项政治性、政策性和科学性都很强的工作。因此，做好地名工作，具有极其重要的意义。

《息烽县地名录》是根据国务院国发（1979）305号文件、贵州省人民政府黔府（1980）192号文件，以及地名普查有关规定，在中共息烽县委、息烽县人民政府的领导下，在省、地地名办公室的指导下编辑出版的。这本书较全面地、准确地提供了息烽县的地名情况，是介绍息烽县地名的资料书。书的编排以图、文、表、照片为主要形式。分为县、区、镇、乡概况，地名图、地名表、照片。共收录各类地名2262条，其中：村以上行政区划名205条，自然村寨名1516条，企事业单位名59条，名胜古迹名5条，河流名11条，水库名28条，桥梁名20条，渡口名18处，山峰名66条，洞穴名10条，地片名92条，消失地名46条。

还有县、区、镇、乡等各类概况43篇，地名图36幅，地名照片12张。

《息烽县地名录》列入的地名，是经过普查，做到群众习惯，含义健康，书写规范，读音正确。并经县人民政府批准的标准地名，具有法定效力。今后，凡机关、团体、部队、学校、企事业单位以及人民群众使用我县地名时，应以此为准。如因特殊情况确需更名的，必须按照国务院《地名管理条例》的规定，按审批权限办理。

《息烽县地名录》的出版，结束了我县过去的地名混乱现象，标志着向地名标准化、规范化迈进了一大步。查阅这本地名录，不仅可以掌握许多地名的正确读音和标准书写形式。而且可以比较全面地、确切地了解我县各地的地理位置和经济概貌，使地名工作为四个现代化建设服务，为人民生活服务。

地名录的编修，是一项新工作。由于编辑人员少，水平低、时间仓促，缺点错误难免，如有不当之处，请批评指正。

息烽县地名办公室

一九八七年七月三十日

凡 例

一、《息烽县地名录》是中华人民共和国成立后我县的第一本地名资料辑录，收集了县内各区（镇）乡（镇）、村委会、居委会，名胜古迹等词目共2262条。在编排系列上，则按息烽的习惯顺序以区（镇）乡行政区划为单位，将有关内容掺插其间。

二、“地名录”中的地物记载和所有数据，系实地调查和有关单位所提供，时间截止1986年12月，耕地面积均为习惯亩。

三、“地名录”中地名图内名称、位置、均已核实；地域区划范围以国家测绘总局1:50000的地形图为底本；永靖镇地名图系按1:50000地形图自行放大。

四、地名汉字书写，一律以国家颁布的通用标准汉字为准。

五、县、区、（镇）乡地名注明经纬度到分，村委会以下地名不注明经纬度。

六、建置沿革及地名来历含义，以志书或史书为主。名称来历及含义有两说以上者，视其可信程度，酌加取舍。

七、方位采用东、西、南、北、东南、西南、东北、西北八方位置。

八、距离的表示，县城与区、（镇）乡地名之间，乡（镇）与村（寨）地名之间，不取直线地名，而取交通里程。

息烽县地名办公室

一九八七年七月二十五日

息烽县概况

息烽县位于贵州中部,乌江南岸,东经 $106^{\circ}27'$ — $106^{\circ}53'$,北纬 $26^{\circ}59'$ — $27^{\circ}19'$ 。东与开阳县接壤,西南与修文县毗邻,北隔乌江与遵义县、金沙县相望。东西宽43公里,南北长40公里,总面积1038平方公里。县辖4区、1镇(区级)、24个乡镇(苗族乡1个,乡级镇1个),2个居民委员会,10个居民段,161个村民委员会,1642个村民组,1851个自然村寨。共有居民43224户,211537人,其中:农业36740户,187390人;非农业6284户,24147人。有苗、布依、彝、仡佬、水、回等18种少数民族1811户,9339人,占县总人口的4.4%。县人民政府驻永靖镇。

“息烽”之名源于建置守御千户所。原名“诘戎”,隶属顺元路军民安抚司。明崇祯3年(公元1630年),以贵州前卫故绝六屯地及底寨长官司地置诘戎,奉诏更诘戎御赐息烽,其意“烽火平息”。清康熙26年(公元1687年)撤敷勇卫及所属于襄、息烽等四守御千户所入修文县,隶属贵阳府。辛亥革命后,1914年移贵筑县于息烽始建县,为二等县,隶属黔中道,全县设东、南、西、北、中5个区。1919年撤5区编1至8区,辖81个乡镇。1939年至1942年将8区并为文化、养龙、九庄3个区,81乡镇并为22乡镇,后撤区建置2镇(永靖、九庄)、8乡(镇南、文化、邻文、西山、流长、养龙、飞越、复兴),辖84保,813甲。中华人民共和国成立后,于1949年11月23日建立县人民政府,1950年1月1日设置文化、养龙、九庄3个区,沿袭原10个乡镇建制。1951年增建黑神庙区,1952年增建底寨区。1956年撤底寨区,全县为永阳、养龙、九庄、黑神庙4个区,并将1953年建立的54个乡镇合并为46个乡镇,1985年建置为25个乡镇。息烽县的隶属关系,也几经变更,1950年属贵阳专区,1952年属贵定专区,1956年属安顺专区,1958年属遵义专区,1965年复归安顺专区。

县内东部南山、南部偏山、西南部马鞍山、中部团元山为主要山脉,北部乌江沿岸低谷地势南高北低成梯级下降,象一个向北开口的撮箕。最高主峰南极顶海拔1749米,最低处大塘口海拔609米,全县平均海拔1000—1200米。属北亚热带季风湿润气候区,有春迟、夏短、秋早、冬长的特点。年平均气温 14.6°C ,最冷月一月,平均气温 3.8°C ,最热月七月,平均气温 24°C 极端最低温度 -7.6°C ,极端最高温度 36.5°C 。全年无霜期270天,年平均降水量1113毫米,日照时年平均值1412小时。

土地总面积1555100亩,其中:耕地面积414610亩(习惯亩258909亩,田78968亩,土179941亩,每一农业劳动力有耕地3.42亩),占总面积的26.6%;林地面积50378亩,占总面积的32.4%,(有森林面积212357亩,复盖率占13.6%,灌木林128754亩,复盖率占21.9%);尚有宜林荒山面积19万亩,连片草场面积13万亩;本县河流属长江流域乌江水系,大小河流19条,总长183.6公里,河网密度每100平方公里17.8公里。境内界河有乌江河,洋水河。全县有蓄、引、提水工程646处,蓄水总库容量1397万立方米,总引水量每

秒3.88立方米。有效灌溉面积4.4万亩，占稻田面积的55.7%，保灌面积3.9万亩，占稻田面积的49.4%。水面2.58万亩，可养鱼水面1.9万亩。河流水能资源蕴藏量1.93万千瓦，可开发量0.47万千瓦，现已建小水电站19处，开发利用700千瓦。国家电网为全县各区、乡（镇）架通了高压电线路。主要矿产资源有煤、磷、铁、铝、重晶石、硅石等。已开发的煤发热量6千大卡。磷品位高，平均含五氧化二磷34.8%。省办磷矿和县办磷肥厂、磷矿粉厂均在温泉乡境内。

息烽县灾害性天气，主要有伏旱、倒春寒、暴雨和秋绵雨，局部地区间有冰雹、凌冻、秋风和大风，对农业的稳产高产有一定影响。但从中华人民共和国成立以来，息烽各族人民，在中国共产党和政府的领导下，各方面都有新的变化，特别是党的十一届三中全会后，国民经济有较大的发展，各项事业都取得一定的成绩。1986年工农业总产值达7182万元，在1980年的基础上接近翻一番。农业继1985年遭受大旱之后，1986年旱、病、虫、雹、低温“五灾”并发，为历史上所少见，全县人民，坚持抗灾斗争，农业总产值达5663万元，粮食总产量达4523万公斤，是1950年（2225万公斤）的一倍，是继1983年，1984年后的第三个收成最好的年份。财政收入状况良好。1983年前一直是补贴县，从1984年起变为上解县，三年共上解280万元。1986年收入704.9万元，是历史上收入较高的第二个年份。乡镇企业从1983年开始起步，到1986年共有各类农村企业2101个，从业人员6996人，占农村劳动力的9.3%，年总产值达2020万元。工业从无到有，发展较快。1950年全县只有一个小手工造纸厂，到1986年有县级国营厂矿14个，集体厂矿4个，职工千余人，工业总产值达1519万元。计划生育成绩显著，1982年提前达到了“六五”人口规划的要求，之后，人口自然增长率继续下降，1986年达7.99%。由于大灾之年不见灾，人心安定搞生产，实现了两增一降，从而荣获了贵州省人民政府授予的“增收致富三等先进县”的光荣称号。

县的轻工名优产品有：“息烽窖酒”在贵州省第四届名优酒评比中获铜质奖，进入了贵州中级名酒行列。“息烽低度窖”和“浓缩刺梨汁”正在投入批量生产。“道路反光诱导器”已在武汉长江大桥和湖北一〇七国道推广使用，其中“可缩式”已获国家专利，并列为省科委1987年星火计划。县境内还有中央属的国营二七六厂；省属的息烽磷矿、南山煤矿；贵阳市属的拖拉机电机厂、汽油机厂、高强度螺栓厂和朝晖机械厂。

息烽县主要农作物有水稻、玉米、大豆、洋芋。主要经济作物有烤烟、油菜、花生。烤烟从1950年的1千公斤发展到1986年的402万公斤。油菜从1950年的34万公斤发展到1986年552万公斤。近年来，柑桔发展很快，1986年已列为省的12个柑桔基地县之一。还发展西瓜种植。

息烽县交通方便，川黔公、铁路并行直穿县境44公里，还有小寨坝至开阳磷矿、天台至二七六厂两条铁路支线；公路有息烽至九庄，黑神庙至流长、新场、鹿窝、养龙站至温泉三条支干线通客运，加之近年来乡村公路的发展，已达到乡乡通汽车。乌江水库的建成，竹花、新杨、流长、新场、茅坡等乡已开辟了库区航运。改变了过去交通闭塞，经济文化落后的状况。

1950年全县只有初级中学1所，学生约100人；小学27所，学生约1950人。现有完全中学（不含在县厂矿子校）2所，职业初、高中5所，初级中学5所，各级各类小学156所，在校中学生7567人，小学生41359人。适龄儿童入学率达97.9%，巩固率97.3%，毕业率93.3%。12—40周

岁少青壮年非文盲率 92.7%。1986年10月经省、地教育部门检查验收，发给了普及五年制义务教育《合格证》和授予农民业余教育基本无文盲县称号。科技事业从无到有，全县有自然科学技术人员 533人，其中工技 108人，农技 130人，卫技 208人，教学自然科学 87人。县有文化馆 1个，图书馆 1个，藏书 4万余册，工人俱乐部 1个，电影院 3个，电影队 38个。县有线广播改调频广播试验台，扩大了辐射面。县城添制了一台 50瓦功率的电视差转机，九庄、石碛、新杨三个边远乡建立了电视差转台。体育亦有发展，新建游泳池 1个。在参加地区举办的各种体育竞赛活动中都取得好成绩。卫生事业由 1950年的 1院 4所发展为 5院 24所。县、区有医院，乡镇有卫生所，县还建有防疫站、妇幼保健站各 1个。全县有医护人员 353人，设病床 230张。天花、霍乱、疟疾、血吸虫等病已消灭。对出血热、伤寒、钩体、麻风等传染病也有一定的防范措施和有效的治疗技术。

1950年全县有居民 23539户，104269人。随着生产的发展，人口虽然增长一倍，但人民生活有很大提高。全县农民人均纯收入 253元，职工年人均工资 1007元，现在，城乡人民的食衣住行大有改观，各种家用电器开始进入广大职工和一部份富裕起来的农民家庭。

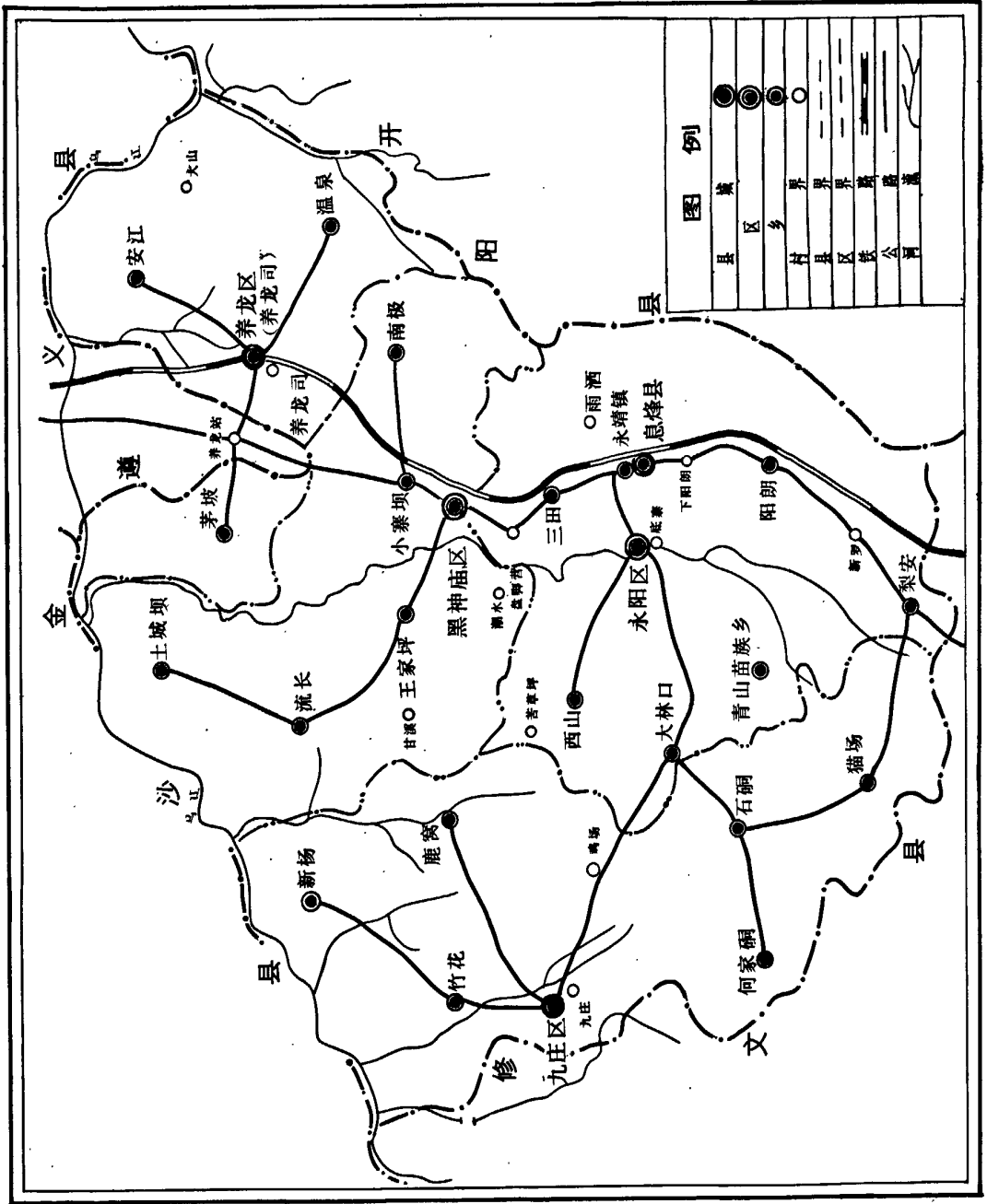
息烽县境内历史文物、名胜古迹，自然风光繁多，其主要的有震惊中外的猫洞“息烽集中营”；曾囚禁过爱国将领—杨虎城将军的“玄天洞”；在“息烽集中营”殉难的张露萍等七烈士墓；还有九庄祖师观“红军坟”。名胜古迹有西山“凤池寺”等八庙，弥陀寺的千年“银杏树”。自然风光有西山的“双扇门”、“万卷书”、“石人”等八景，“息烽温泉”，九庄“躲兵洞”，“乌江库区”等等，大有开发价值。

息烽县是中国工农红军长征经过的地方。1935年3月，毛泽东、周恩来、朱德等老一辈革命家，亲自率领红一、三、五军团和中央纵队，在四渡赤水后，突破敌人在遵义的防线，强渡乌江天险，过县的梯子岩至泡木井，大塘口至观音岩、岩脚寨至罗家山三座浮桥，经流长、王家坪、九庄、永靖镇等地直取省会贵阳。红军在这块土地上留下的纪念物，洒下的鲜血及献出的身躯，将永远铭刻在人民的心中，流芳千古。

息烽县县、区地名录

标准名称	汉语拼音	人口	民族	驻地	备注
息烽县	Xifēng Xiàn	198017	汉苗彝	永靖镇〈解放北路〉	
永靖镇	Yǒngjìng Zhèn	15690	汉	东风路〈北门桥〉	
永阳区	Yǒngyáng Qū	45262	汉苗	底寨乡〈新寨〉	
养龙区	Yǎnglóng Qū	34634	汉苗	养龙司〈新街〉	原乌江区
九庄区	Jiǔzhuāng Qū	60328	汉彝苗	九庄镇〈九中路〉	
黑神庙区	Hēishénniào Qū	42103	汉苗	小寨坝乡〈黑神庙街〉	

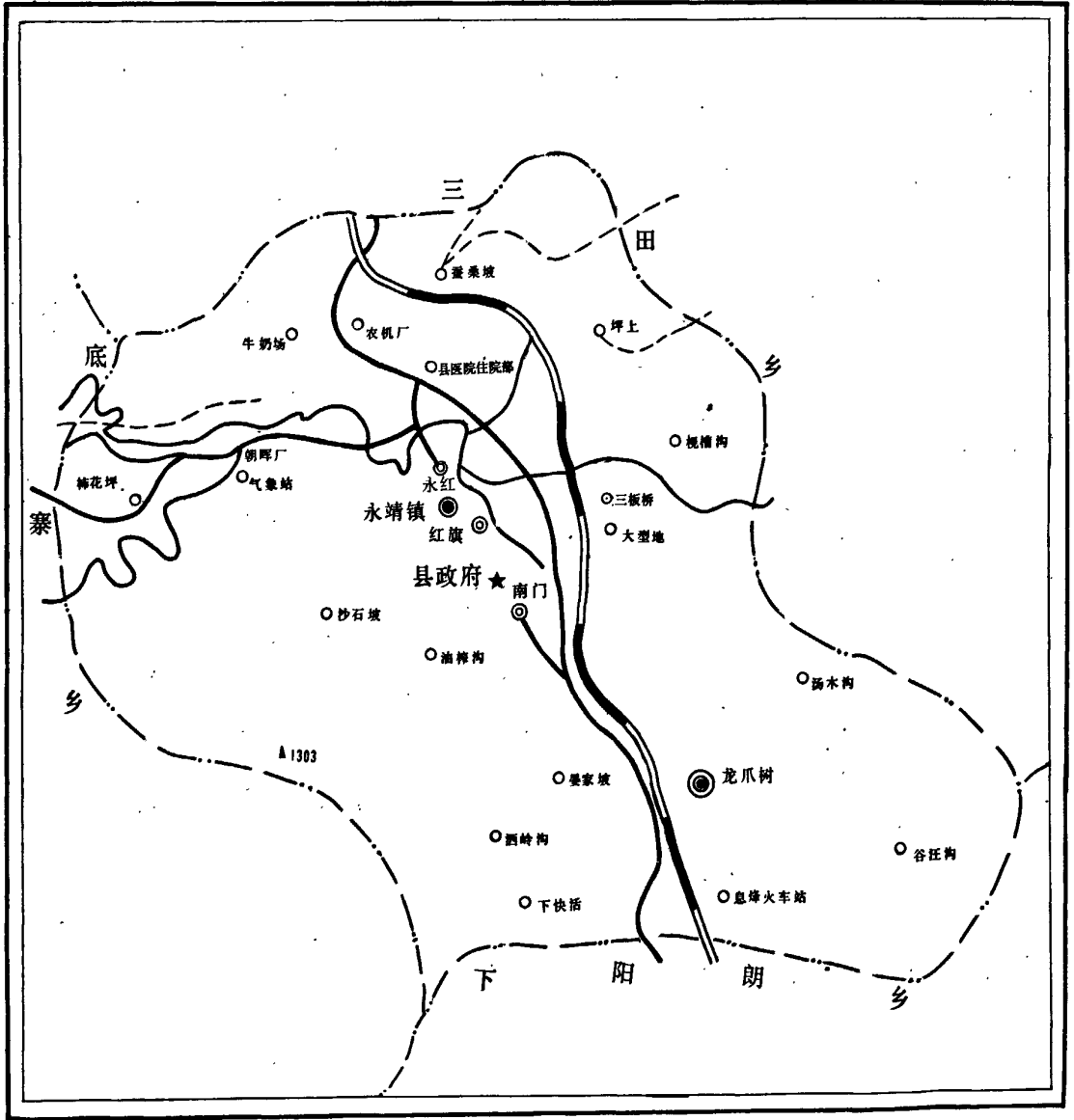
息烽县行政区划图



永靖镇

5-1

永靖镇



永靖镇概况

永靖镇位于息烽东部，东经 $106^{\circ} 42' - 106^{\circ} 45'$ ，北纬 $27^{\circ} 04' - 27^{\circ} 06'$ ，东北部与三田乡接壤，西南部与底寨、下阳朗乡相邻，属缓丘盆地，总面积 8.62 平方公里，平均海拔 1050 米。有居民 4390 户，15536 人，其中：非农业人口 11245 人，占总人口的 72.4%，布依、苗、回、壮等 12 种少数民族共 378 人，占总人口的 2.4%。镇辖 1 个居民委员会，6 个居民段，4 个村民委员会，26 个村民小组。

明崇祯元年（公元 1628 年）建永靖城。当时，任贵州布政使黎培敬，在南门立“烽烟永靖”、北门立“息息相关”二碑，“永靖”由此得名。

永靖镇元为水西宣慰司管辖之水外六目地。明崇祯 3 年（公元 1630 年）息烽守御千户所建置于此，清康熙 26 年（公元 1687 年）撤千户所置仁和里入修文县。辛亥革命后，于 1914 年建置息烽县中区，1932 年改建为永靖镇。中华人民共和国成立后的 1950 年 1 月 1 日，沿袭了原建制，1953 年改置永靖镇街政府，1956 年复为永靖镇，1958 年建置永靖镇人民公社，又名潮涌管理区，1961 年复为永靖镇，1983 年，随着人口的增长和经济的发展，晋升为区级镇。

由于息烽县的党、政、军机关和各人民团体驻于此地，因而是息烽县政治、经济和文化的中心。镇内有解放南路、解放北路、交通路、东风路、县府路、人民路、文化路、环城路八条主要街道，镇人民政府驻解放北路。处于镇中心的解放南路、解放北路是镇内较为繁华的闹市，国营和集体各专业公司，个体工商业者和来往客商，均在此从事经营活动，城乡人民也聚于此进行农贸产品交换；镇南县府路是党、政、军机关驻地；镇西文化路建有电影院、图书馆、工人俱乐部、电视差转台；镇东北为教育区；各级各类中、小学、幼儿园均置于此；各厂矿企业、各医疗卫生单位分布在各主要街道。贵州朝晖机械厂座落在镇北环城河福利桥畔。息烽革命烈士陵园屹在镇南的青松翠柏郁林之中。

镇内气候温和，雨量充沛，年平均气温 14.4°C ，无霜期 270 天，年平均降水量 1136 毫米，适合农业生产发展。但全镇 4 个村民委员会，有可耕地 3223 亩，其中田 1085 亩，土 2114 亩，人多地少，劳动力充裕，除一部份劳动力从事粮食商品生产而外，近年来发展镇办企业，办玻璃瓶厂、硅酸盐砖厂、塑料编织厂、纸箱厂等企业，并鼓励农户从事家庭副业和加工服务业，既解决了劳动力的出路，又增加了农户的经济收入。

永靖镇交通方便，川黔公路、川黔铁路穿镇而过。镇南汽车站除接待来往不断的过境车辆外，每天有息烽至贵阳、温泉、九庄、石碓、流长等地的客运车辆 10 次。每天从昆明至重庆、贵阳至重庆、成都有对开列车 4 次，均在镇南火车站载人载物。

永靖镇地名录

标准名称	汉语拼音	人口	民族	驻地	备注
永靖镇	Yǒng jìng Zhèn	15563	汉	东风路〈北门桥〉	
永靖街	Yǒngjìng Jiē				县、镇政府驻地
永靖镇居民委员会	Yǒngjìng zhèn Jūmín wěiyuán huì				
解放南路	Jiěfàngnán lù	11414	汉	东风路	
解放北路	Jiěfàngběi lù	1536	汉		
东风路	Dōngfēng lù	1412	汉		
交通路	Jiāotōng lù	1327	汉		
人民路	Rénmín lù	1152	汉		
环城路	Huánchéng lù	980	汉		
县府路	Xiānfǔ lù	425	汉		
文化路	wénhuà lù	2354	汉		
福利桥	Fúli Qiāo	1076	汉		
铁路新村	Tiělùxīn Cūn	325	汉		原火车站
红旗村委会	Hóngqí Cūnwēihui	180	汉		
蚕桑坡	Cánsāng Pō	1398	汉	东风路中段	
东门坝	Dōngmén bà	1386	汉		
永红村委会	Yǒnghóng Cūnwēihui	121	汉		
柿花坪	Shì huā Píng	1029	汉	东风路〈北门桥〉	原潮涌大队
视槽沟	Jiāncáo gōu	208	汉		
沙石坡	Shāshí Pō	319	汉		
滥沟	Làn gōu	155	汉		
团堡	Tuán bǎo	194	汉		
南门村委会	Nánmén Cūnwēihù	153	汉		
三板桥	Sānbǎn Qiāo	624	汉	解放南路	
龙爪村委会	Lóngzhǎo Cūnwēihù	624	汉		
龙爪树	Lóngzhǎo Shù	925	汉	龙爪树	原向阳大队
下快活	Xiàkuài huó	323	汉	原东风	村委会驻地
洒岭沟	Sǎlǐng gōu	159	汉		
油榨沟	Yóuzhā gōu	142	汉		
大型地	Dàxíngdì	46	汉		
汤木沟	Tāngmù gōu	183	汉		
谷汪沟	Gǔwāng gōu	22	汉		
		30	汉		

永 阳 区

永 阳 区 概 况

永阳区位于息烽县东南部，区公所驻底寨乡新寨村，距离县城6公里，东经 $106^{\circ}17' - 106^{\circ}42'$ ，北纬 $26^{\circ}58' - 27^{\circ}06'$ ，东与开阳、南与修文县接壤，西与九庄、北与黑神庙区交界。永阳区是永靖、永阳合并得名，辖底寨、西山、三田、下阳朗、阳朗、梨安、青山苗族乡等7个乡，39个村委会，433个村民小组，508个自然村寨。总人口47926人，其中农业人口46726人，有苗、彝、布依、水等九种少数民族共754户、3765人，占区总人口的7.8%。

1926年建立永阳区，1939年改为文化区。1949年12月改为第一区，1952年初分建为一、五两个区（五区驻底寨、一区驻永靖），1956年撤销一、五区，改名永阳区，1958年撤区建永阳人民公社，1961年复为永阳区至今。

境内山脉西望山、南望山两相对峙。河流有老鸦河、小鹿窝河、底寨河汇入息烽河注入乌江。南部为丘陵，西部平缓多稻田，余为坡土，阳朗、下阳朗、底寨、小鹿窝几个田坝是全区的大米主要产区。最高处南望山，海拔1749米，最低处是底寨，海拔930米。总面积281.8平方公里，耕地面积65307亩（其中田21113亩，土44194亩），森林面积14.8万亩，森林复盖率为12.7%，主要分布在西山、青山、梨安等乡。全区以农为主，粮食作物有水稻、玉米、小麦、大豆和薯类，经济作物有烤烟、油菜籽、茶叶、生漆等。1986年产粮食1140万公斤，油菜籽102.9万公斤，烤烟124.8万公斤，茶叶0.9万公斤。生猪年末存栏21488头，大牲畜年末存栏8495头。

永阳区兴修水利工程较多，大型的有洪马水库、小桥河水库，蓄水709万立方米，底寨河渠道、老鸦河渠道，以及金家厂、仙人塘、老厂、何家沟小水库等，可灌溉稻田一万多亩。矿产资源有煤、磷。

永阳区有初级中学2所，高级农业中学1所，公民办小学34所，在校生9396人，适龄儿童入学率达98.1%。有医院1所，病床10张，卫生所7所，群众就医治病比较方便。工业厂矿有省属南山煤矿、贵阳市属汽油机厂、高强度螺栓厂、拖拉机电机厂，县属轻工系统的矽酸盐砖厂、乡办阳朗老鸦河、猫洞水泥厂、梨安砖厂，底寨乌鸦咀164瓩水力发电站。

历史文物名胜古迹主要的有省级文物保护单位——“猫洞集中营”旧址，“张露萍等七烈士陵园”，曾经囚禁爱国将领杨虎城将军的“玄天洞”，弥陀寺的数百年“古银杏树”，西望山上的“凤池”，“双扇门”、“万卷书”、“石人”等等，文物史迹动人，名胜雄伟壮观，风景千姿百态，宜开发旅游。

梨安乡

