


温州市交通志

(1991—2012)

主编 黄吕萍

《温州市交通志》编纂委员会 编



方志出版社
Publishing House of Local Records

温州市交通志

(1991—2012)

主编 黄吕萍

《温州市交通志》编纂委员会 编



方志出版社
Publishing House of Local Records

图书在版编目 (C I P) 数据

温州市交通志 : 1991—2012 / 黄吕萍主编 ; 《温州市交通志》编纂委员会编. -- 北京 : 方志出版社, 2017. 6
ISBN 978-7-5144-2366-2

I. ①温… II. ①黄… ②温… III. ①交通运输史—温州—1991—2012 IV. ①F512.9

中国版本图书馆CIP数据核字 (2017) 第047235号

温州市交通志 (1991—2012)

主 编 : 黄吕萍

编 者 : 《温州市交通志》编纂委员会

责任编辑 : 刘方圆

出 版 人 : 冀祥德

出 版 者 : 方志出版社

地址 北京市朝阳区潘家园东里9号 (国家方志馆4层)

邮编 100021

网址 <http://www.fzph.org>

发 行 : 方志出版社发行中心

(010) 67110500

经 销 : 各地新华书店

印 刷 : 温州市北大方印务有限公司

开 本 : 889×1194 1/16

印 张 : 43

字 数 : 1079千字

版 次 : 2017年6月第1版 2017年6月第1次印刷


印 数 : 0001~3000册

ISBN 978-7-5144-2366-2

定价 : 268.00元

· 版权所有 翻印必究 ·

一、省、市领导关怀温州交通事业




民航华东局局长高世昌与温州市委书记刘锡荣（左）出席温州机场首航工作会议

（1990年6月摄）



邮电部副部长周德强（中）视察温州市邮电局机房

（1996年11月摄）



中国民航总局局长陈光毅(中)为温州机场题词

(1998年2月 摄)



交通部部长黄镇东(右二)视察温州大桥

(2000年2月 摄)



浙江省委书记李泽民(中)视察泽雅水库(泽雅水库时属温州交投公司管辖)


(2005年4月 摄)



中国民航总局局长杨元元(左二)听取温州机场情况汇报 (2006年6月 摄)



交通部副部长李居昌在温参加信息化系统评议会 (2007年1月 摄)




邮政局局长马军胜(右二)视察温州邮政 (2007年12月 摄)



浙江省交通厅厅长郭学焕（左二）到泰顺指导工作
（2008年8月摄）



浙江省副省长王建满（中）调研泰顺县交通建设
（2008年12月摄）



浙江省委常委、常务副省长陈敏尔（中）考察金温铁路扩能
改造工程
（2009年3月摄）




交通部部长李盛霖（右）来温视察道路运输（2012年10月摄）



温州市委书记蒋巨峰参加甬台温高速公路温州乐清段通车典礼

(2001年12月 摄)



温州市长钱兴中(左)视察甬台温高速公路温州段建设工地

(2000年8月 摄)



温州市长刘奇（中）在58省道查看台风灾情

（2005年9月摄）



温州市长邵占维（左一）视察飞云江三桥

（2007年10月摄）



温州市长赵一德考察（左三）春运

（2011年1月摄）



温州市委书记陈德荣宣布温州市域铁路S1线石坦隧道工程开工 (2011年11月 摄)



温州市市长陈金彪(左三)考察温州港三大核心港区 (2012年6月 摄)

二、温州市交通建设新成就
(一) 交通示意图



温州市地图

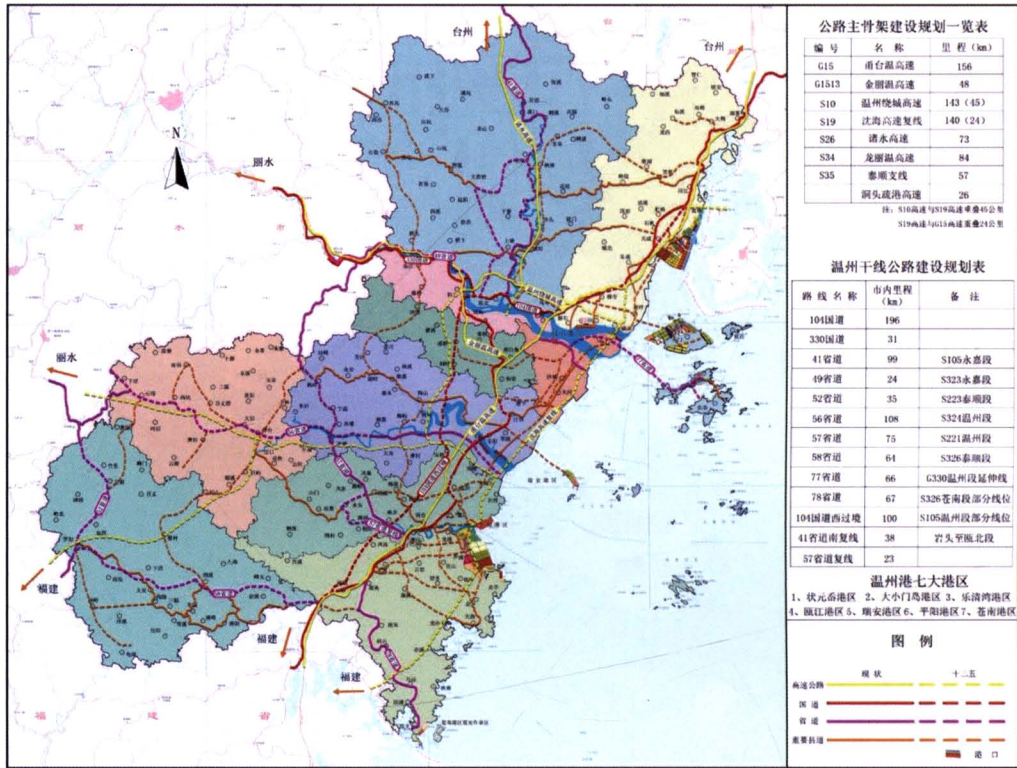


图 例

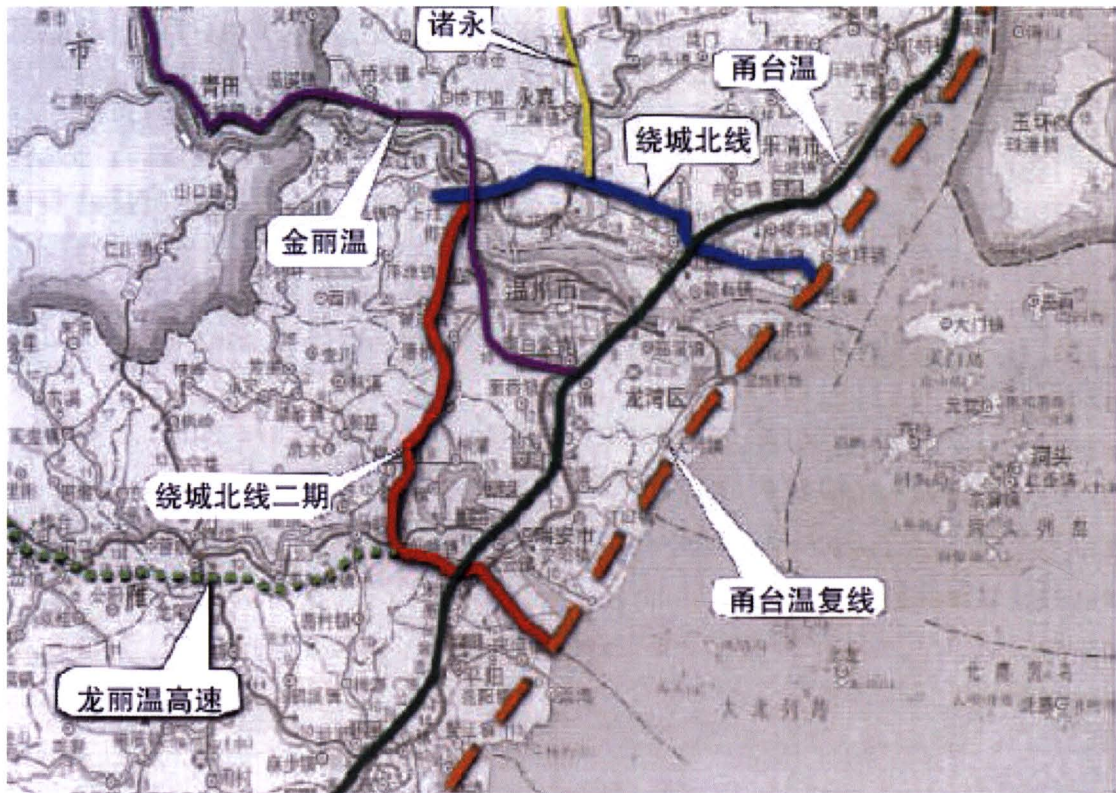
	设区市政府驻地		省界
	县(市、区)政府驻地		设区市界
	乡(镇)政府驻地 街道办事处		县(市、区)界
	行政村		铁路及车站
	国家级、省级风景名胜区分区		高速公路 互通、服务区
	国家级、省级森林公园		规划高速公路
	国家级文物保护单位		国道及编号
	重要旅游点		省道及编号
	山峰		县道
	机场		街区路
			河流

比例尺: 1:66万
温州市勘测测绘研究院 编制
审图号: 浙S(2016)140号
本图界线不作为划分依据, 基础地理底图资料由
浙江省测绘与地理信息中心、温州市测绘与地理信息中心提供

温州市公路水路交通运输“十二五”规划图

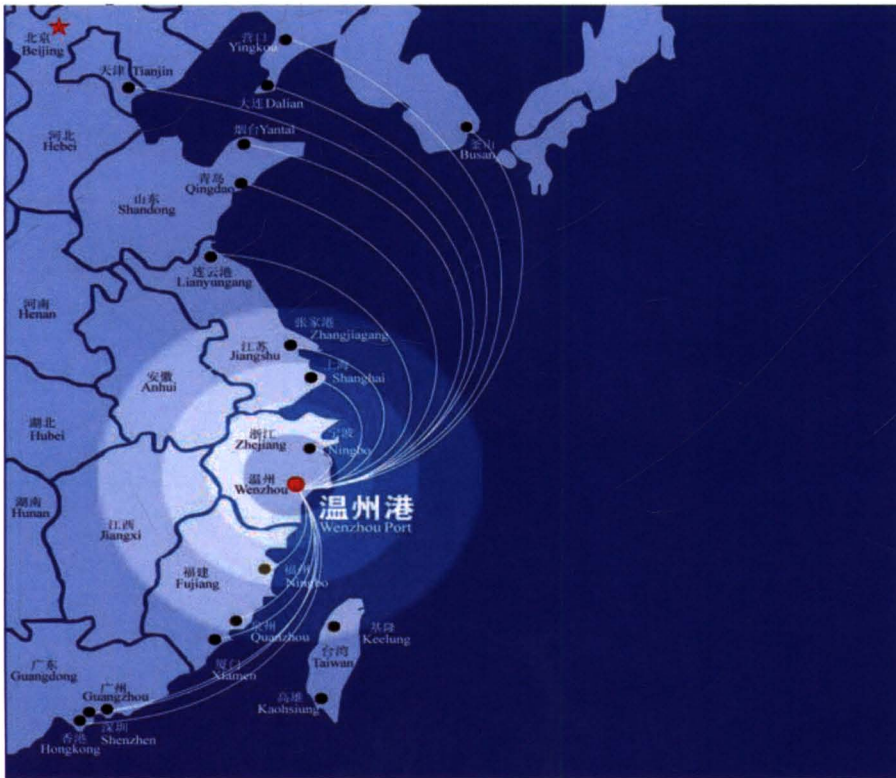
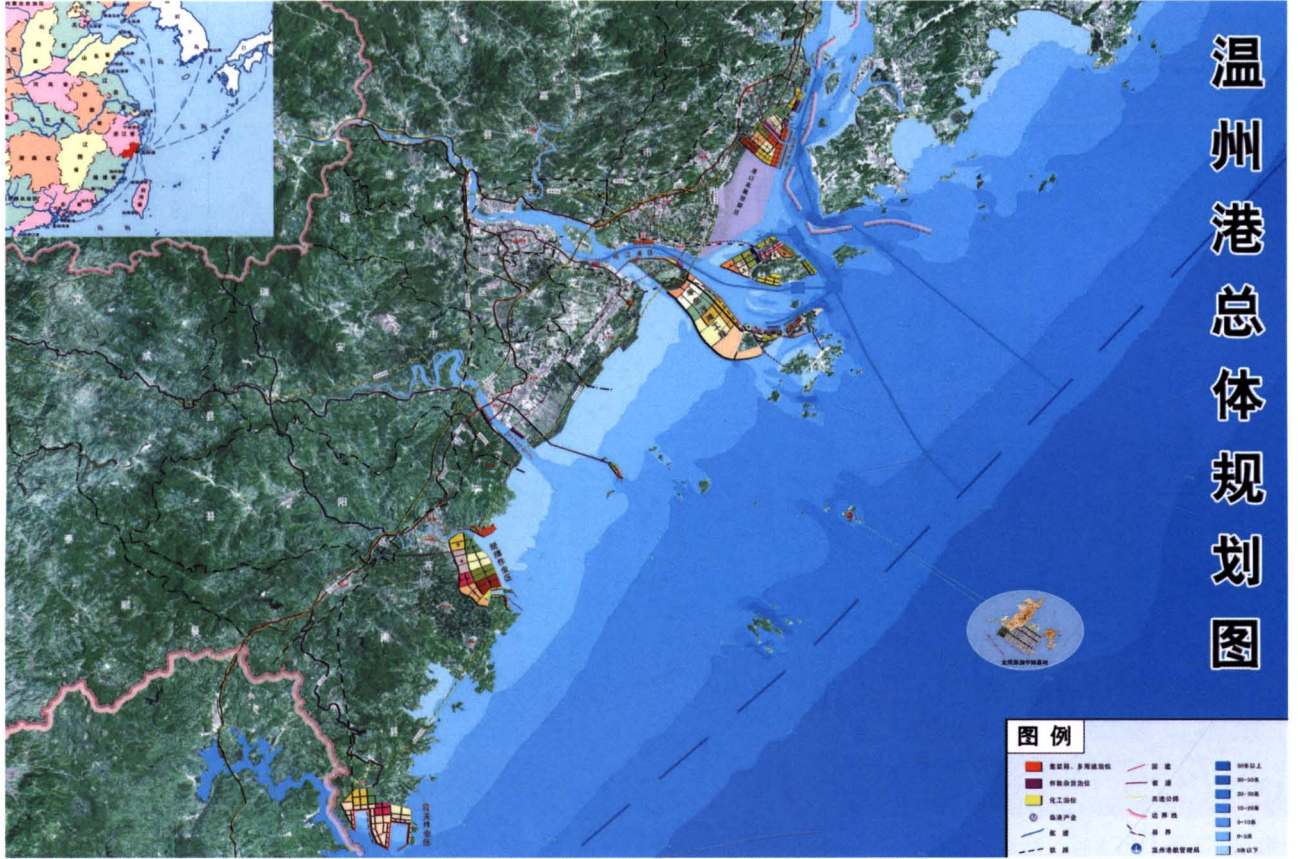


温州市交通局 上海理工大学区域规划与交通运输系统研究所 2011年1月
“十二五”温州市公路规划图



2012年温州市高速公路示意图

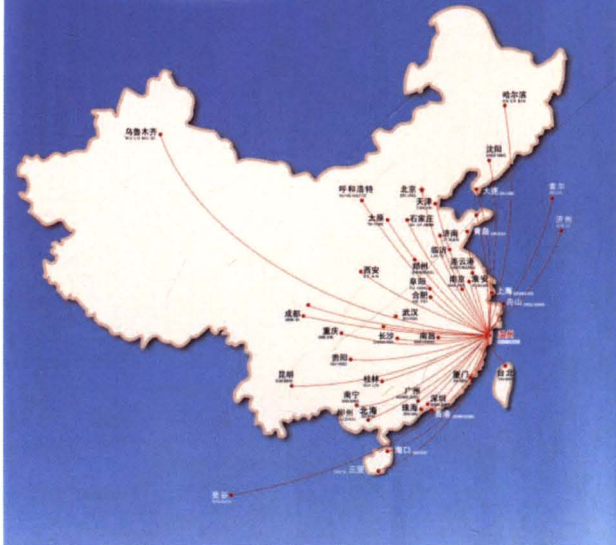
温州港总体规划图



上：“十二五”温州港总体规划图

下：2012年末温州港航线示意图

温州机场航线图




2012年温州机场航线示意图

温州市“十三五” 铁路、高速、市域铁路 规划建设示意图




(二) 公路建设

1. 高速公路



温州绕城高速公路西南线暨北线二期工程动工仪式

(2011年12月 摄)



甬台温高速公路复线温州段开工仪式

(2011年11月 摄)



上：金丽温高速公路温州南白象互通立交
(2010年9月摄)

中：甬台温高速公路南白象收费站
(2006年2月摄)

下：甬台温高速公路温州服务区
(2011年3月摄)

