

016666

广西壮族自治区

鳳山县地名集



凤山县地名委员会办公室编

广西壮族自治区

GUANGXIZHUANGZUZIZHIQU

凤山县地名集

FENGSHANXIAN DIMINGJI

(内部资料)



凤山县地名委员会办公室编

一九八四年六月

广西壮族自治区

凤山县地名集

(内部资料)

凤山县地名委员会办公室编

河池地区印刷厂 印刷

787×1092毫米 1/16开本

插页 9 地图 9 字数 361千字

印数0001—1200 1984年6月印刷出版

凤山县人民政府

关于印行《凤山县地名集》的通知

(不另行文)

各公社管委会、凤城镇人民政府、县直机关各单位：

《凤山县地名集》一书即将出版发行。该书是由县地名委员会办公室编印的内部资料，是一部具有法定性的地名工具书，是国家地名资料档案的一部分。今后各单位或个人在使用我县地名时，必须以《凤山县地名集》所录的地名为准，特此通知。

凤山县人民政府

一九八四年六月十八日

前 言

世界上的事物一般都有个名。“名”就是某个事物的代号，而地名就是各种地物地貌的代号，借以认识和区别各个地理实体的方位、形状和特征。在历史上，特别是现代，地名已经成为人们社会往来、国际交往、政治活动以及生活和生产的重要工具。但由于历史原因和十年动乱，给我县地名带来了不少问题：有的重名或一名多写；有的含义不好，用字不当；有的名字生僻，难写难记；有的是图名不符，或错位，或错字，或错名。这种混乱现象，对四化建设和人民群众的日常生活，都带来了很多不便。

我们根据国务院和自治区人民政府的有关文件精神，从1981年10月开始，至1982年6月初，在全县范围内进行了历史上第一次大规模的地名普查工作，对全县1708.35平方公里土地上的3018条地名逐个进行了核调，并做了部分调整，基本上达到了地名标准化、规范化的要求。在地名普查成果的基础上，我们汇编成《凤山县地名集》。它是国家领土主权的地名记载；是国家一切工作使用我县地名的依据；是国家四化建设急需的我县比较完整准确的地名资料；是编辑自治区和全国地名志（录）、地名图和地名词典的一项基础工作。因此，《凤山县地名集》是一部具有法定性的地名工具书，编印出版具有十分重大的意义。

本地名集根据地名普查成果资料，参照1：5万地形图，缩制成1：15万的凤山县行政区划图，并分别绘制各公社（镇）的地名图，标注了全部大队以上行政区划名称和全部自然村等地名；辑录了全县生产大队以上行政单位及其驻地、自然村、自然地理实体、企事业单位、人工建筑、革命纪念地和风景名胜等地名共2832条（废村186条，列一览表，见附录）。对每条地名加注了汉语拼音；凡属壮语，注有壮文（加括号的系方言）。对地名名称的来历、更替、含义等作了简略的介绍。少部分地名含义弄不清的，暂缺。

本地名集第一类地名（即行政区划和自然村）的编排，以公社（镇）为单位，先排公社驻地及其所在大队，其余生产大队、自然村基本上按各公社以往习惯顺序排列。其它二、三、四类地名，按同类集中编排。凡有特点的，介绍较详细，并配以相应的照片。

为便于查阅，书首编有大队以上目录，书后附有地名首字笔划索引和行政区划名称首字音序索引；关于更名、标准化处理也列表和有关文件一同附录于后，以便查考。

所有列入的地名，均为现行标准名称，各行各业和广大人民群众使用地名时，要以此为淮。如有特殊原因需要更改某地名时，要按管理权限上报批准。

凤山县地名委员会

1984年6月

3

目 录

凤山县行政区划图

凤山县..... (1)

一、行政区划和自然村

凤城镇地名图

凤城镇..... (5)

凤城镇街道平面图

凤阳街..... (5)

河东街..... (5)

河西街..... (5)

凤城大队..... (6)

巴烈大队..... (6)

凤阳公社地名图

凤阳公社..... (7)

巴旁大队..... (7)

松仁大队..... (8)

久文大队..... (9)

才劳大队..... (10)

长峒大队..... (10)

拉仁大队..... (11)

凤凰大队..... (13)

兴隆大队..... (14)

京里大队..... (16)

良利大队..... (17)

林兰大队..... (18)

岸者大队..... (19)

月里大队..... (21)

坡心大队..... (22)

岸仁大队..... (24)

谋屯大队..... (25)

仁安大队..... (26)

央峒大队..... (27)

廷社大队..... (28)

恒里大队..... (29)

碧牙公社地名图

碧牙公社..... (31)

碧牙大队..... (31)

平雅大队..... (32)

板隆大队.....	(34)
泗幕大队.....	(35)
鼻外大队.....	(35)
板叶大队.....	(37)
(隆梅大队.....	(38)
板峒大队.....	(39)
东风大队.....	(40)
(拉龙大队.....	(42)
拉英大队.....	(44)
(长洲公社地名图.....	
长洲公社.....	(45)
(长洲大队.....	(45)
(那乐大队.....	(47)
(郎里大队.....	(48)
那老大队.....	(49)
(那兵大队.....	(50)
(板均大队.....	(50)
(百乐大队.....	(51)
(那烘大队.....	(52)
(板伦大队.....	(53)
(那拉大队.....	(54)
(那爱大队.....	(55)
(板任大队.....	(56)
(乔音公社地名图.....	
乔音公社.....	(57)
(那王大队.....	(58)
(同乐大队.....	(59)
(文里大队.....	(60)
(板吉大队.....	(61)
(鼻相大队.....	(63)
(大同大队.....	(65)
(怀里大队.....	(68)
(巴甲大队.....	(69)
(合运大队.....	(71)
(康里大队.....	(72)
(额里大队.....	(73)
上林大队.....	(74)
(久加大队.....	(74)
(若里大队.....	(75)
(久隆大队.....	(76)

老里大队	
金牙公社地名图	(78)
金牙公社	(79)
上牙大队	(80)
东王大队	(81)
下牙大队	(81)
陇旺大队	(82)
坡茶大队	(83)
猛平大队	(85)
内里大队	(86)
大平大队	(87)
外里大队	(88)
更沙大队	(89)
金庄大队	(91)
干存大队	(92)
中亭大队	(93)
六马大队	(94)
先锋大队	(95)
柏林大队	(96)
凤界大队	(97)
积善大队	(97)
陇弄大队	(99)
平乐公社地名图	
平乐公社	(101)
力那大队	(102)
洪力大队	(102)
平旺大队	(103)
海亭大队	(104)
谋爱大队	(104)
登亭大队	(106)
大洞大队	(107)
巴标大队	(108)
寅亭大队	(109)
兰包大队	(110)
相圩大队	(112)
岸旁大队	(112)
江洲大队	(113)
维新大队	(114)
凤平大队	(114)

5

桑亭大队.....	(115)
岸善大队.....	(116)

二、自然地理实体

更社山.....	(117)
十二坡.....	(117)
三岗岭.....	(118)
橙子坡.....	(118)
拉刀山.....	(119)
楼梯岩.....	(119)
百乐坳.....	(133)
林佑坳.....	(134)
蚂拐洞.....	(134)
碧牙河.....	(136)
乔音河.....	(136)
坡心河.....	(136)
牙里坝.....	(137)
其他	

三、企事业单位

坡桃林场.....	(147)
凤旁林场.....	(147)
内龙电站.....	(148)
凤山县皮防站.....	(148)
杭东硫磺厂.....	(149)
凤山县中学.....	(150)
碧牙中学.....	(150)
乔音中学.....	(151)
金牙中学.....	(151)
平乐中学.....	(151)
其他	

四、人工建筑物

坡心桥.....	(153)
乔音水库.....	(153)
平乐水库.....	(154)
八龙水库.....	(154)
那坝水库.....	(154)
其他	

五、革命纪念地

恒里村革命斗争概况.....	(157)
----------------	-------

红军岩.....	(157)
京里村革命斗争概况.....	(158)
社更村革命斗争概况.....	(159)
社更穿岩.....	(160)
板均村革命斗争概况.....	(160)
八龙村革命斗争概况.....	(161)
老里村革命斗争概况.....	(162)
中亭村革命斗争概况.....	(162)
三门洞.....	(163)
海亭村革命斗争概况.....	(164)
拉辉村瑶族农民起义概况.....	(165)
巴标村的反“三征”斗争.....	(165)
凤山县革命烈士墓.....	(167)
平乐革命烈士墓.....	(167)
恒里革命烈士墓.....	(168)
中亭革命烈士墓.....	(168)

六、风景名胜

凤阳关.....	(169)
公母塘.....	(169)
云峰洞.....	(170)
江洲仙桥.....	(171)

七、地名故事

地炮九响定州城.....	(173)
秧姑鸟.....	(173)
“盘尸”的来历.....	(175)
虎死坳.....	(176)
“盘喊哈”的得名.....	(177)
奇异的葡萄藤.....	(178)
石马洞的传说.....	(179)




































八、附录

1、凤山县人民政府办公室关于更改村名的通知.....	(180)
2、凤山县人民政府关于地名标准化处理的意见.....	(183)
3、凤山县人民政府关于城厢公社更名为凤阳公社的通知.....	(199)
4、凤山县人民政府关于金牙公社坡什大队更名为坡茶大队的通知.....	(200)
5、地名首字笔划索引.....	(201)
6、行政区划名称首字音序索引.....	(228)
7、废村一览表.....	(230)

编后记

6

图 例

	自 治 区 首 府		桥
	县 驻 地		中 型 水 库
	公 社 (镇) 驻 地		山 峰、丘、丘 陵
	大 队 驻 地		山 洞
	自 然 村		河
	城 镇 轮 廓 略 图		主 要 公 路
	场		次 要 公 路
	汽 车 站		大 道
	电 站		小 路
	道 班		国 界
	工 厂		自 治 区 界
	农 牧 点		地 区 界
	学 校		县 界
	输 水 槽		公 社 界
	科 研 单 位		山 口
	医 院		泉
	纪 念 地		小 型 水 库
	其 他 企 业 单 位		

地理位置图

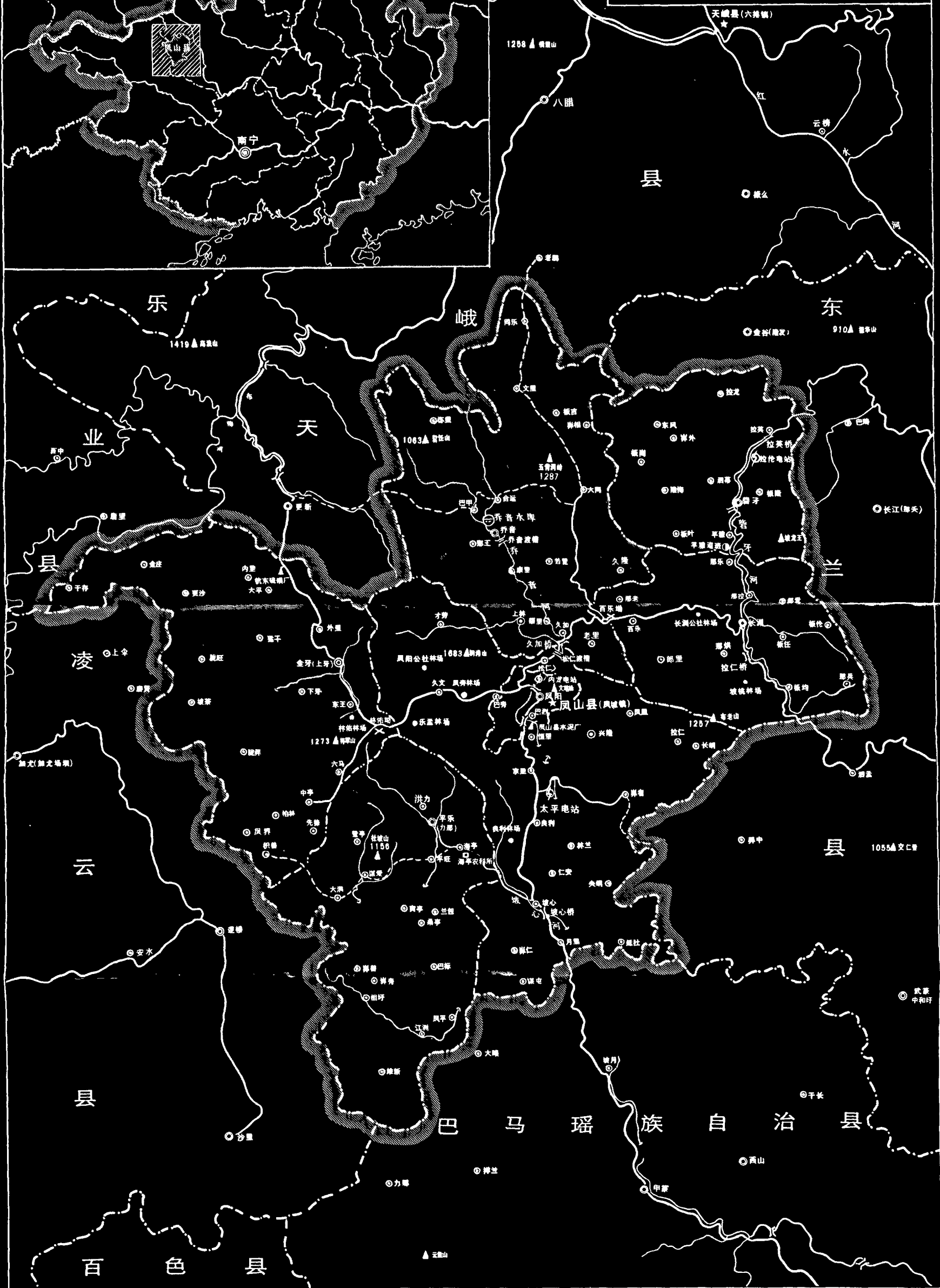


凤山县行政区划图

比例尺1:300000

图上境界不作划分依据

内部用图



凤山县

Fèngshān Xiān

凤山县位于广西西北部，东与东兰县交界，西和凌云、乐业县接壤，南连巴马瑶族自治县，北邻天峨县。总面积1,708.35平方公里，辖6个公社，1个镇，97个大队，1,326个生产队，2,129个自然村，人口138,878人(1980年统计)。其中，壮族占总人口58.1%，汉族占33.8%，瑶族(山瑶和蓝靛瑶)占7.8%，其他仫佬、布依、回、满、侗、苗等少数民族占0.3%。县人民政府驻凤城镇。北纬24°32′，东经107°02′。在自治区首府南宁的西北部，距离333公里。

凤山县历史悠久。据县志记载，从汉朝到五代，均属“蛮地”。宋仁宗皇祐五年(公元1053年癸巳)，大将狄青征“南蛮”，部将韦景岱随征有功，授官巡检，驻宜州德胜(今宜山德胜)。后裔韦景泰，授官木兰峒招抚司，后代世袭，辖东院等内六哨以及凤山(今凤阳公社)等外六哨。不久又改为羁縻兰州。明朝改为东兰州，清朝沿用。雍正八年(1730年庚戌)七月，东兰州废土官，设流官治理；而凤山等外六哨则设凤山分州，仍由韦氏世袭，归东兰州承审。到光绪三十一年(1905年乙巳)，才裁撤土官，设弹压治理。民国八年(1919年)改置凤山县，将原有六哨改为凤山、长里、芝山、本农、盘阳(厘喇)、凤凰(四苟)六区，县等列为四等乙级。1935年将芝山区老鹏乡拨归天峨县，盘阳、凤凰两区划归万岗县(今巴马)，又拨百色县相桥乡，凌云县平乐、谋轩、金牙等四乡来属。1949年10月全县解放。1956年分出所略、甲篆两区(当时称第六、第七区)归巴马瑶族自治县管辖。1964年前属百色专区，后划归河池地区。

凤山分州第一代土官韦朝辅，原为东兰土知州，后改授土州州同职，分管凤山六哨。州治始居长里哨六郎村(今砦牙大队陆朗村)，继迁居芝山哨苟架村(今久加大队旧州村)，后迁凤山哨州福村(今凤城大队周福村)，再迁那力村(今县武装部驻地)，最后迁至今县府驻地。凤山县因县城“环山似凤，环凤皆山，翠屏丹嶂，凌霄欲飞”而得名。

凤山县是右江革命老根据地的组成部分，有光荣的革命历史。从清代开始，农民起义此起彼伏，1919年冬，以瑶族为主体的农民起义军，公开起来反对统治阶级，斗争持续一年多，至1921年秋解体。1923年，在农民领袖韦拔群同志的领导下，凤山又开始有了革命活动。1925年夏，一些区乡建立了农民协会，到1927年夏，县农民协会和农民自卫军正式建立起来，各区乡也普遍建立了革命政权和革命武装。1927年冬至1928年冬，反动派进行血腥镇压，革命暂时受挫折。1929年初，全县农民运动又出现了新的高潮，同年12月，县农军参加了具有伟大历史意义的百色起义，编入红七军第三纵队。百色起义后，建立了中共凤山特支和县、区、乡苏维埃政府及赤卫军(队)。1930年夏末，撤销中共凤山特支，成立中共凤山县委，领导全县人民进行土地革命。红七军主力北上后，县赤卫军编入了红军21师63团，在根据地坚持革命斗争。由于桂系军阀疯狂围剿，1932年秋，县委和县苏维埃政府解体，共产党员和骨干分子转入地下活动。后来在凌凤边革命委员会领导下，坚持同国民党反动派进行反

10—11

“三征”斗争。1947年初，重建党的组织，4月建立了中共凤山县工委，领导群众进行游击战争直至解放。建国以来，全县各族人民在党的领导下，又取得了社会主义革命和建设的新胜利。

凤山县地属云贵高原，全部地势略成偏斜，西北部稍高，东南部稍低，上枕天峨、凌云，下临巴马、东兰，有高屋建瓴之势。境内土石山所在皆有，纵横交错，冈陵起伏，沟壑栉比。土山占全县面积66.56%，石山则屹立高耸，仄逼人面，间有空隙深处，名为峭场，面积占33.44%。山脉均由凌云蜿蜒而东，分为三脉入境。最高山是金牙公社和天峨县更新公社交界的沙湾山，海拔1,308米；其次是乔音公社大同大队的五背洞岭，海拔1,287.7米；再其次是同乐大队的钹刀岭，海拔1,268.1米。境内河流分为南北中三部水系，大小河流数十条，主流河有乔音、坡心、砦牙河三条。乔音河发源于怀里、巴甲、合运的山沟，流经乔音、久加、县城至恒里入岩，全长30多公里，至月里良弯村复出会坡心河，是巴马瑶族自治县盘阳河的上游，坡心河系江洲河和平乐河于地下汇合出坡心岩洞而成，砦牙河发源于长洲公社那老大队九伦村山沟，流至百乐有郎里河来会，到长洲又有板均河来会，经砦牙、拉英，至东兰县境汇入红水河。境内土壤多属石灰岩土和砂页岩发育形成的土壤，砂页岩区的水稻土多为壤土田。全境位于北纬亚热带季风气候区，多年平均降雨量1554毫米，历年最高气温摄氏37.1°，最低气温摄氏-3.4°。1980年降雨量1501毫米，平均气温摄氏19.3°（1月平均气温摄氏11.9°，7月平均气温摄氏26.1°）；全年无霜。灾害性天气有暴雨、冰雹、大风等。暴雨多在夏秋季间。1961年6月10日至14日连续下雨，山洪暴发，农田受灾达5,131亩；冰雹多在夏季，1976年4月23日下一场大冰雹，有不少房屋被打坏或被风吹倒，农作物损坏5,130亩。

境内山林、矿产资源较丰富。森林复盖率为16.5%。1980年有林面积421,522亩。其中，用材林317,277亩，木材蓄积量52万9千立方米；经济林104,245亩。经济林有油茶100,485亩，年产茶子约491万斤，是区内油茶基地之一，油桐3,264亩，年产桐油约30万斤；八角林496亩，年产八角17,800斤。此外，还有少量板栗和果树。矿产有硫磺、煤、铁、水晶等，已开采一部分。区办杭东硫磺厂年产硫磺块268万多斤，畅销区内外，总产值达46万多元。

经济以农为主，有耕地105,164亩，其中田60,128亩，固定地45,036亩。粮食作物主要有水稻、玉米、黄豆、小麦、红薯等。解放后到1980年，全县建成中型水库一座，小型水库九座，有效灌溉面积0.8万亩，电灌站36座，有效灌溉面积0.16万亩。有中小型拖拉机473台，各种机引农具579台。1980年粮食总产75,626,200斤，比1958年增长41.05%。农业产值917.7万元（不变价），比1958年增长了2.39倍。经济作物有火麻、棉花、芭蕉芋、木薯、芋头、芝麻、川谷等。畜牧业以猪、牛、马为主。1980年生猪年末存栏数56,498头，牛25,085头，马9,194匹。此外，还有山羊21,670只，骡、驴155匹。

工业有农副产品加工、酿酒、硫磺、农机制造、水泥、木材加工等。解放前只有几家手工业作坊。到1980年末，城乡厂矿企事业单位已达到40个（其中县办工厂12个，社办工厂22个），工业总产值537万元。

解放前全县没有一条公路，运输物资专靠肩挑、马驮、篓背。现在有公路通巴马、东兰和天峨的更新。全县六个公社也都通了公路，除乔音公社外，其它公社每天有班车来往。县城到金城江，每天有班车对开，到巴马每天也有班车来回。县内公路线总长248公里，均为

四级公路。有货运汽车四十九辆，客运汽车五辆。

解放前全县只有一所中学、一所高小和七所初小，1980年中学增加到九所，在校学生达3,675人；小学88所，教学点306个，在校学生18,182人。县城设有电影院、文化馆、图书馆、广播站、电视差转台；农村社社有文化站和转播站；农村放影队23个；专业文艺队1个，业余文艺队6个。全县有医院、卫生院八处，还有防疫站、妇保站、皮防站；各大队有合作医疗组织。

县内有恒里岩、三门洞、海下岩、中亭、八龙、板均、老里岩、社更等处革命遗址或纪念地，立有纪念碑，均为县级文物保护单位。古迹有更社山的巴冈寨，位于老里、郎里、百乐三大队之间，由山脚至山顶约有十多华里。相传为广源“州蛮”依智高“叛乱”时建营驻此，现其营门、残墙败垒，尚历历可辨；其次是长金坡，位于良利大队拉朝村后，上有古营寨，围墙尚存。名胜有公母塘、凤阳关和江洲仙桥等处。

行政区划 自然村

凤城镇地名图

比例尺 1:50000

图上境界不作划分依据

内部用图

