

陽山村志

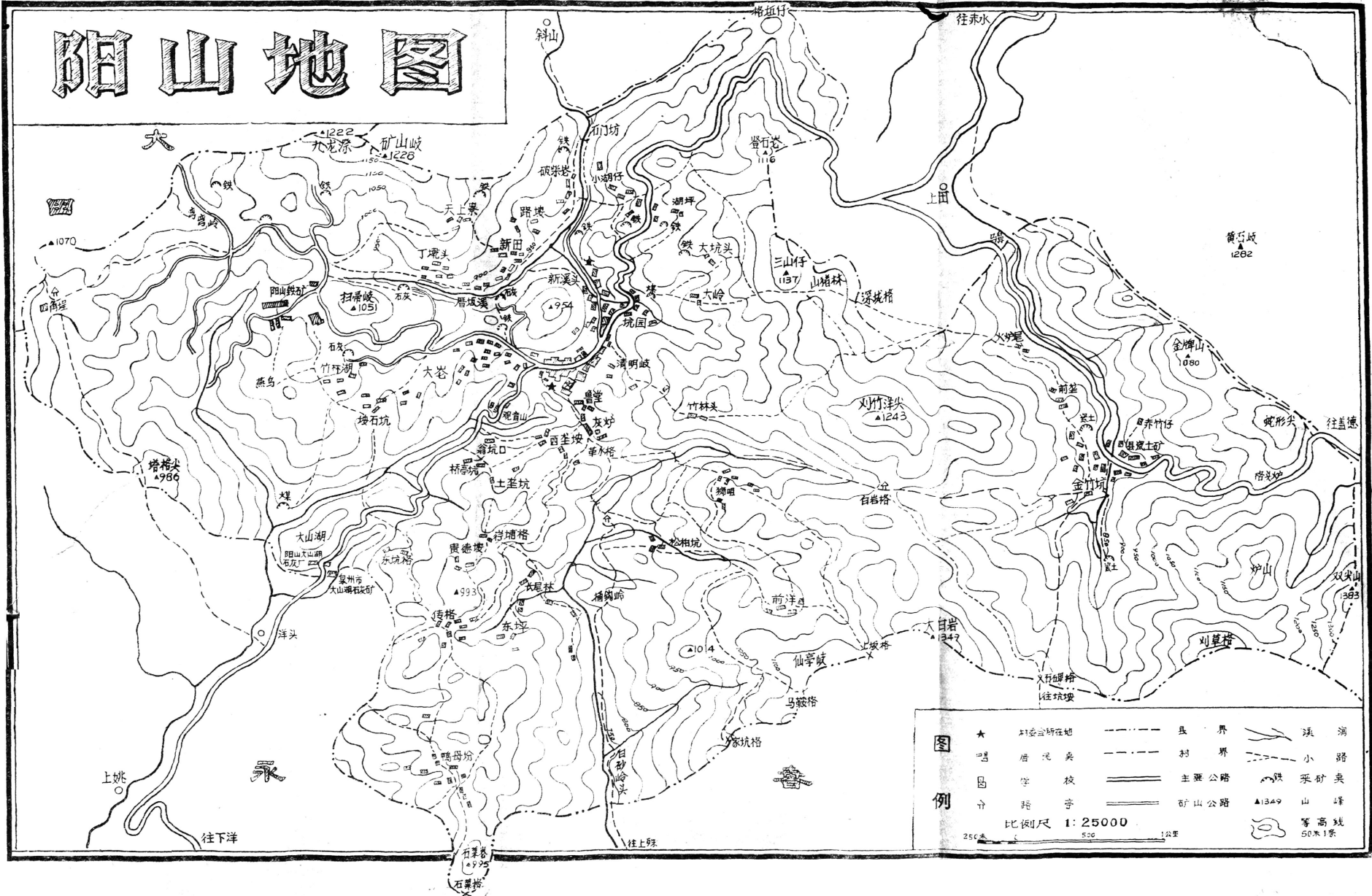
阳山村志

陈华欢 主编

阳山村志编委会

一九九〇年·福建德化

阳山地图




图例

- ★ 村委会所在地
- 居民点
- 学校
- 寺 庙
- 县界
- - - 村界
- ==== 主要公路
- === 矿山公路
- 溪流
- - - 小路
- 采矿点
- ▲ 山峰
- 等高线 50米 1条

比例尺 1:25000

250米 500 1公里




阳山村部所在地——洋中一瞥




阳山村委会办公楼



凤阳堂




阳山小学教学楼




晋江地区行署授予阳山小学的奖匾




· 阳山中学教学楼




将告竣工的阳山影剧院




村民新居



村民集资兴建的新楼房



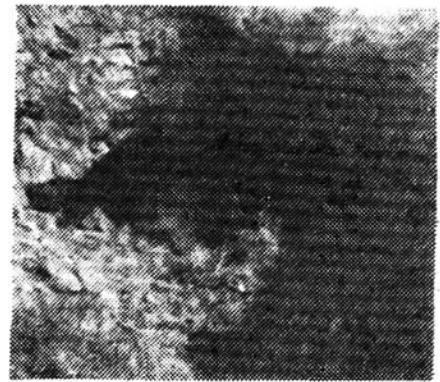
狮嘴露天开采古铁矿洞



“客仔寮”
古铁矿洞遗址




古石灰窑群遗址



石磨戍铁矿洞



阳山东矿区采铁矿面



西矿区一采铁矿洞




汽车装运矿石



大山湖石灰厂



石灰石运输车队



上方为电视差转台

下方为电管站变压器



梯田层层




林木苍苍



阳山墟场一角




猪仔上市



龙 兴 庵



宋代舍利塔墓



大白岩寺

序 言 一

陈华欢

阳山村，古称倚洋，是德化西隅的边陲宝地，有名冠闽省的富藏铁矿，有高洁质优的金竹坑高岭土、兼有铜、锌、铅、锰等有色金属和石灰石、硅晶石等丰富的非金属矿藏。此外，还有五万亩山川田园，更有三千三百多个勤奋人民，铺织成一角瑰丽的闽山新姿。

追溯往昔，倚洋自南宋陈启阳开发以来，陈氏和金竹坑林氏在这片土地上劳动生息，经历了八百六十多年的漫长岁月，但在保守窒息的封建社会，始终未能摆脱贫穷和落后的面貌。

中华人民共和国成立后，阳山获得解放，在中国共产党领导下，进行社会主义革命和建设。解放了生产力，也解放了人们的思想意识，改变了生产结构，阳山发生了根本的变化，特别是1958年后。开通了公路。北接赤水，南通永春，东连德化县城，西达大田，僻壤变通途。政治、经济、文化、工农业生产发生了史所未有的突进，尤其是中共十一届三中全会以来，经过十年改革，开放，阳山村崛起成为煤、铁、瓷土等矿和建材工业基地，并成为交通运输较发达，货物交汇的山区市场，全村已拥有各种机动车辆数十部，连种田播收均以车辆运载，人民逐渐康强富裕、衣食住行更新，人民物质生活日见提高，文化精神生活也进入新的境界，收

录机、电视机遍及家家户户。歌声笑语震荡山谷，红绿灯火，掩映山村，村里有了电影院、医疗所。有了健全的小学，还开办了初级中学，阳山正以崭新的姿态屹立在矿山岐之麓。

时逢盛世，阳山党政首倡编纂《阳山村志》，这是亘古未有的创举，不但追根寻源，记述历代艰辛拓业历程。还全面记述现代建设成就，广集资料，承前启后，俾使村志成为存史、资政、教育的地方百科全书。

《阳山村志》于1987年秋始编，经村两委研究决定，本人承荷全村父老乡亲嘱托，主持编修村志。赖全村干部群众同心协力，查史籍、访乡老，广征资料，并得到县志办公室的指导定稿，历经三载，至1990年冬编纂成书。斯以为序。

一九九〇年冬