我的世界

宛城区土地志

宛城区土地房产管理局编

中州古籍出版社

南阳市土地志编纂委员会

顾　　问：黄玉钧　市政府常务副市长

任积太　市委宣传部副部长级调研员

徐建志　市档案局局长

罗明礼　市统计局局长

田振方　市地方志办公室副主任

李合敏　市委党校副教授

主任委员：马凤鸣　市土地管理局局长

副主任委员：刘金榜　市土地管理局副局长

徐天敬　市土地管理局纪检组长

王明军　市土地学会副理事长兼秘书长

委　　员：姜典富　王卫华　王中昌　杜道敏

逯万立　王百玉　孙天印　丁亚萍

王泽昆　王长云　司仁甫　张成亮

魏奕秋

南阳市宛城区土地志

编纂领导小组

组　长　蓝炳恩

副组长　张成亮　辛月德　孙同聚

皇甫长军　田建华

成　员　王国聚　王文祥　马成德

马　玲　王　擎

主　编　蓝炳恩

副主编　田建华

主　笔　王群旺

参与编辑的同志　孙忆忡　朱宗宏

梁晓阳　秦世刚

审定单位　南阳市土地管理局

爱惜方寸地
留给子孙耕

刘群星

九九九年元月

试读结束，需要全本PDF请购买 www.ertongbook.com

保护耕地实

现耕地总量动态

平衡

田纪云

九九年二月一日

南阳市宛城区地图

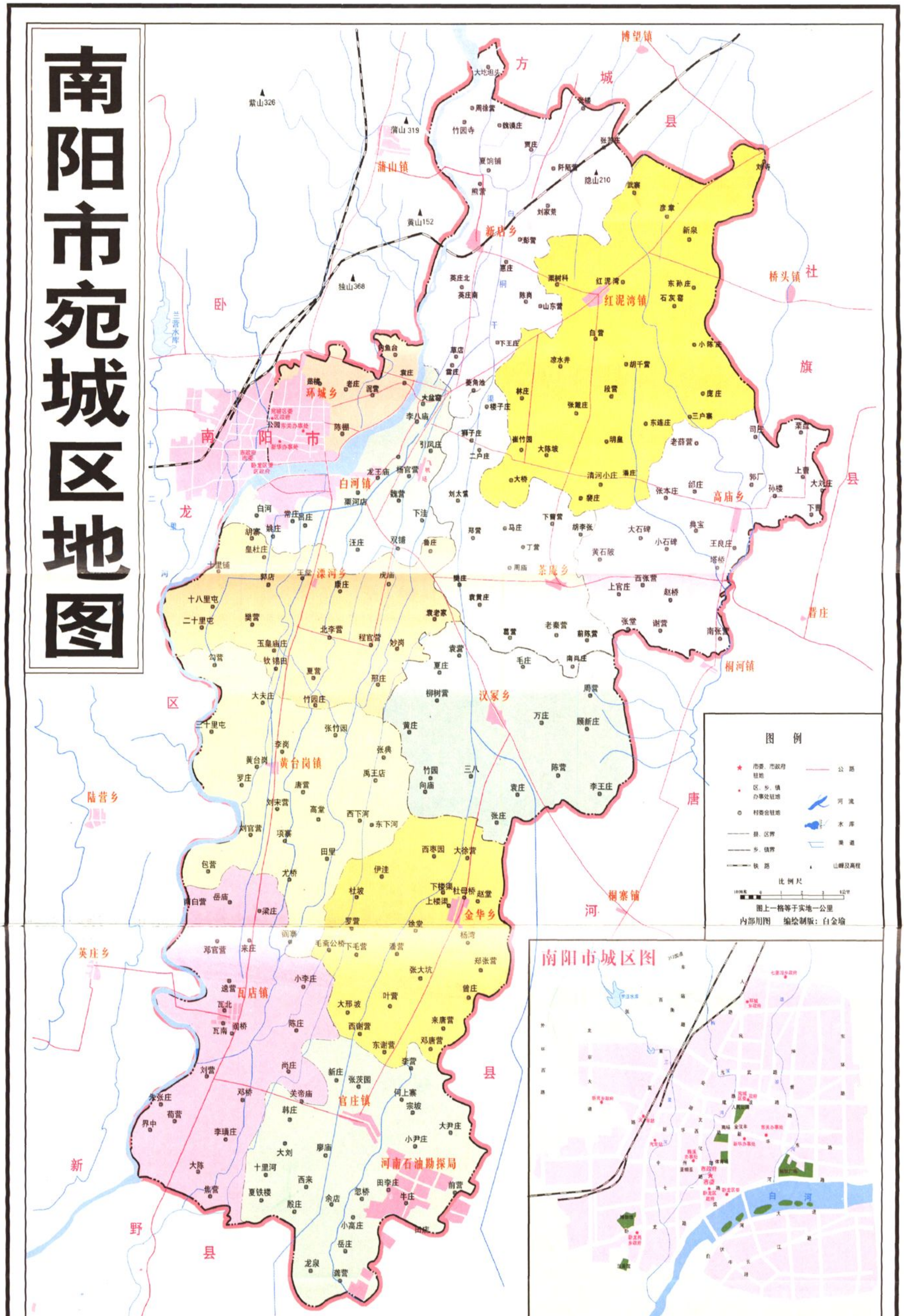

方城县
社旗县
唐河县
新野县
卧龙区
博望镇
蒲山镇
新店乡
红泥湾镇
桥头镇
环城乡
南阳市
白河镇
溧河乡
茶庵乡
高庙乡
汉冢乡
黄台岗镇
陆营乡
金华乡
瓦店镇
英庄乡
官庄镇
河南石油勘探局
桐河镇
桐寨铺镇
紫山326
蒲山319
隐山210
黄山152
独山368
图例
市委、市政府驻地
区、乡、镇办事处驻地
村委会驻地
县、区界
乡、镇界
铁路
公路
河流
水库
渠道
山峰及高程
比例尺
图上一格等于实地一公里
内部用图 编绘制版：白金瑜
南阳市城区图

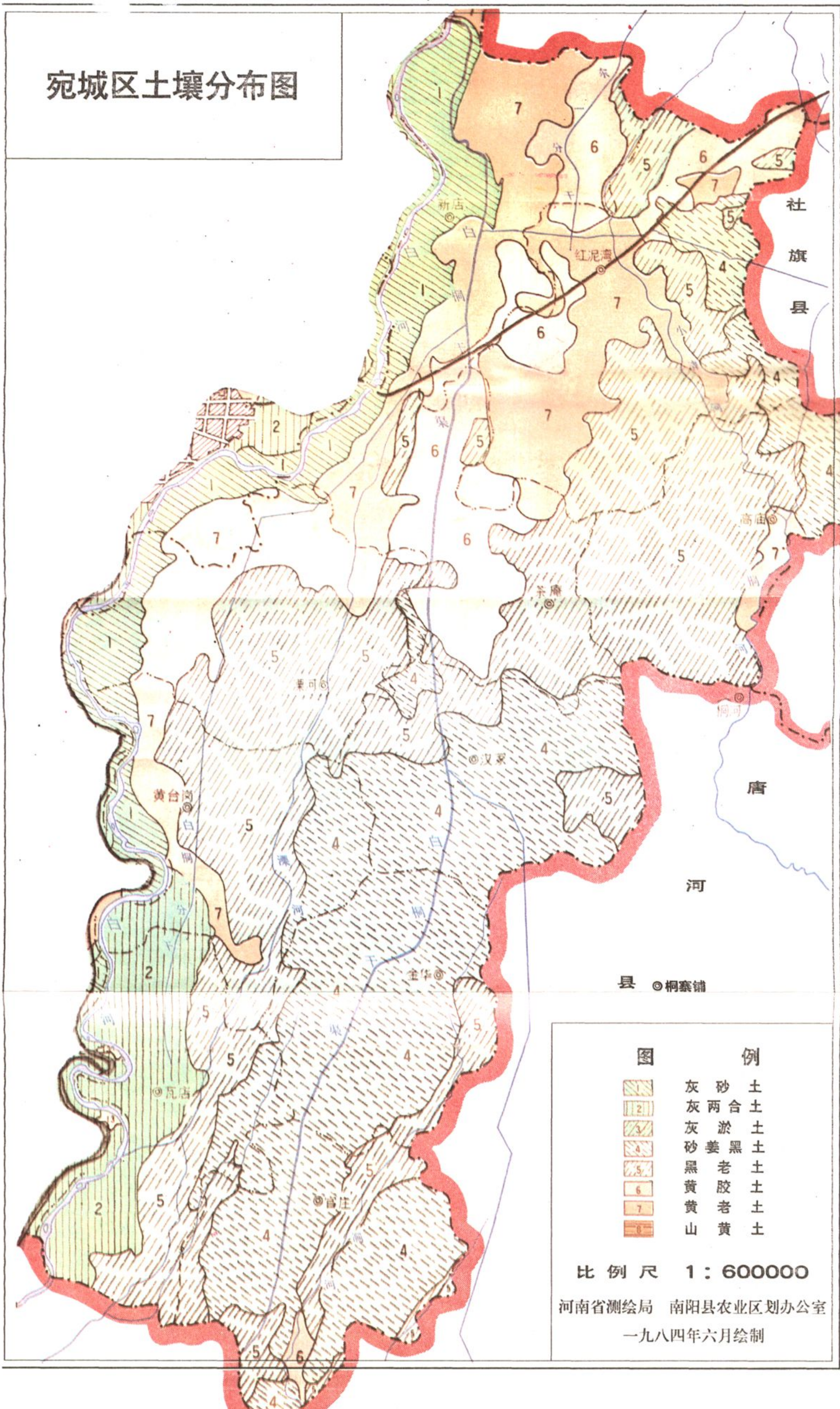
宛城区土壤分布图
社旗县
唐河县
桐寨铺
红泥湾
新店
高庙
汉冢
黄台岗
瓦店
官庄
金华
图例
1 灰砂土
2 灰两合土
3 灰淤土
4 砂姜黑土
5 黑老土
6 黄胶土
7 黄老土
8 山黄土
比例尺 1：600000
河南省测绘局 南阳县农业区划办公室
一九八四年六月绘制

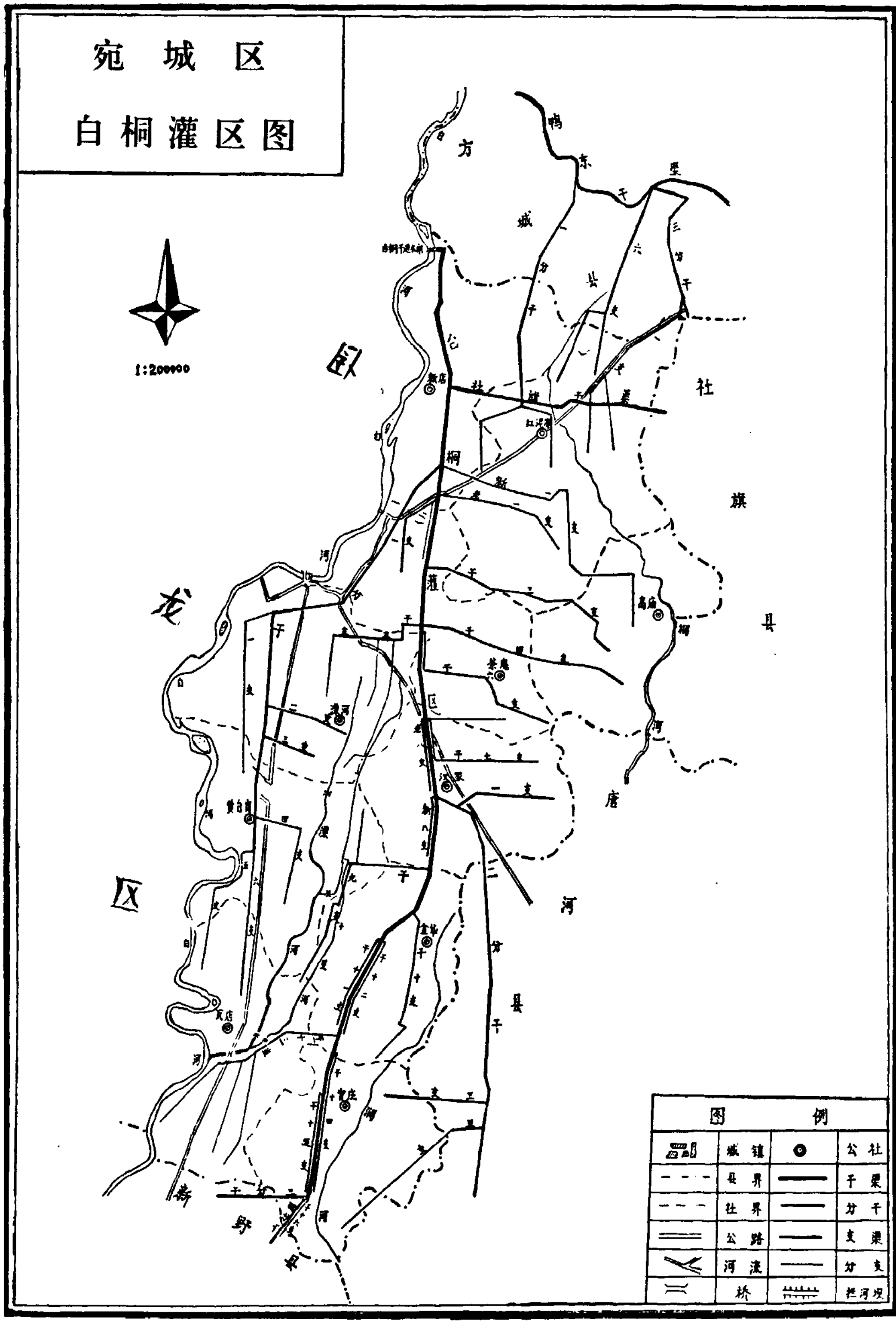
宛城区
白桐灌区图
1:200000
方城县
社旗县
唐河县
卧龙区
白河
图例
城镇
公社
县界
干渠
社界
分干
公路
支渠
河流
分支
桥
拦河坝

宛城区土地房产管理局领导班子：
党组书记、局长蓝炳恩（中）、副局长张成亮（左三）、辛月德（右三）、孙同聚（右一）、党组副书记田建华（右二）纪检组长皇甫长军（左二）、工会主席王国聚（左一）

宛城区土地房产管理局努力盘活存量土地，把闲置和利用率不高的土地推向市场。图为河南油田实验高中在油田华澳实业公司闲置的14.4公顷建设用地上新建的校园

基本农田保护地块

环城乡钓鱼台村拆迁合并四个自然村新增加的耕地

试读结束，需要全本PDF请购买 www.ertongbook.com

宛城区土地管理局
基本农田保护
先进单位
南阳市土地管理局
一九九八年

豫垣土地杯
征文活动
先进单位
河南省土地管理局

宛城区
6.25土地日宣传

河南省土地利用现状调查
先进单位
河南省土地利用现状调查领导小组
河南省土地管理局
一九九四年九月

河南省土地管理系统先进集体
TD
河南省土地管理局
河南省人事厅
一九九六年九月

序

《宛城区土地志》即将付梓问世，这是我区有史以来关于土地方面第一部新志书。它的编纂出版，对于土地开发、利用和管理，对于存史、资政等方面均具有十分重要的历史意义和现实意义。

土地是不可再生的资源，党中央对此十分重视。党的十一届三中全会以来，随着农村经济体制的改革，普遍实行了家庭联产承包责任制，土地的潜力和效应得到了越来越充分的开发和利用，在国民经济中起着越来越大的作用。但是，在经济快速发展的同时，出现了耕地大幅度减少的现象。到1995年，宛城区人均耕地由1990年的1.47亩下降到1.33亩。人地矛盾相当尖锐。为了落实中共中央、国务院提出的"十分珍惜、合理利用土地和切实保护耕地，是我国的一项基本国策"之精神，1994年3月南阳县成立了土地局，9月份随着撤县设区机构的变动，南阳县土地局改为宛城区土地局。1997年4月，宛城区土地局又更名为宛城区土地房产管理局。随着土地管理机构的逐步完善，进一步强化了土地利用的综合管理。使土地使用制度日益落实，乱占滥用耕地的局面得到了有效的遏制。

1996年，为了更好地保护耕地，在党的十四届五中全会提出的两个根本性转变的方针指引下，国家土地管理局提出了实现耕地总量动态平衡的目标，土地利用总体规划作为一项巨大的系统工程在全区开展起来，并划定了基本农田保护区，使耕地保护工作初步走上了制度化、法制化、科学化的轨道。

《宛城区土地志》是一部专业性志书，它以马列主义、毛泽东思想和邓小平建设有中国特色的社会主义理论为指导，运用历史唯物主义和辩证唯物主义的立场、观点、方法，实事求是地记述了宛城区有关土地利用、土地管理、土地制度等情况，着力反映了近几年在土地

管理事业上的新成就和宛城区人民及土地管理战线上全体人员辛勤工作、无私奉献的精神。

宛城区建置时间短。1994年7月撤地设市后，在宛城区的行政区划中只保留了原南阳县的11个乡镇，另外增加了原南阳市城区中的新华、东关两个办事处和一个环城乡。这就给原来各部门的档案、资料带来了衔接上的诸多不便，给修志工作也带来了很多困难。值志书出版之际，我代表宛城区人民政府，向编写土地志的同志和为志书提供资料、数据的有关部门和各界朋友表示诚挚的感谢。

宛城区主管土地副区长 [illegible]

1999年元月

凡　　例

一、《宛城区土地志》以马列主义、毛泽东思想和邓小平建设有中国特色的社会主义理论为指导，实事求是地记述了宛城区有关土地的历史和现状，力求达到思想性、科学性、资料性的统一。

二、按照通古贯今，详近略远，立足当代的原则，本志上限尽可能追溯到所载事物的发端，下限至1996年，侧重记述建国以来的史实。

三、本志采用述、记、志、录、图、表、传等形式，以志为主，以事分类，按章、节结构排列。

四、本志所记土地、耕地面积，均为当时统计面积。所用数据，1994年7月以前用原南阳县统计局数据，之后，以宛城区统计局统计的数据为准。

五、志书所录资料主要来源于原南阳县有关部门的专业志、各级档案馆及有关史籍文献，均经过考证，编纂时一般不再注明出处。

六、本志度、量、衡单位，均采用公制，统用阿拉伯数字书写。

七、本志采用规范的现代语体文记述，力求严谨、朴实，所用文字均系简化汉字，标点符号以国家发布的《标点符号用法》为依据。

八、志书中涉及的名称，首次出现时用全称，以后则用简称，如“中国共产党南阳市宛城区委员会”，简称“宛城区委”。

九、1994年4月，撤销南阳县，设立宛城区，行文中建区前仍称南阳县。

目　录

序
凡例
概述 …… (1)
大事记 …… (5)
第一章　建置　境域
第一节　位置 …… (19)
第二节　建置沿革 …… (19)
附：宛城区历史沿革表 …… (20)
第三节　行政区划 …… (23)
一、封建时期 …… (23)
二、民国时期 …… (23)
三、人民政权 …… (23)
附：宛城区行政区划一览表 …… (26)
第四节　人口　耕地 …… (31)
一、人口 …… (31)
附：表一、南阳县历史人口统计表 …… (31)
表二、建国后历年人口统计表 …… (32)
二、耕地 …… (34)
附：表一、建国后部分年份耕地面积统计表 …… (36)
表二、中国历代户口、田亩统计简表 …… (37)
三、人口密度 …… (39)
附：1985年乡镇人口密度统计表 …… (39)
第五节　景观 …… (40)
一、古遗址 …… (40)
二、古建筑 …… (41)
三、革命纪念地、墓园 …… (44)
第二章　土地资源

试读结束，需要全本PDF请购买 www.ertongbook.com