

016181

杭
州
市
地
名
志



杭州市地名志

杭州市地名委员会办公室



11 5-3

《杭州市地名志》编辑出版领导小组成员

组 长：钟伯熙

副组长：杨招棣 许运鸿 杨嘉镕

顾 问：潘一平 陈桥驿 魏 桥 王士伦 倪士毅

编辑单位：杭州市地名委员会办公室

特约主编：陈桥驿

(以下均按姓氏笔划排列)

编辑：史玉仙 张宁生 顾建多 常跃星

撰稿人：马鑫泉 王森生 叶先高 史玉仙 吕以春 **沈奇年** 张宁生
张 凌 陈桥驿 陈锡康 范小平 倪士毅 侯慧萍 顾建多
钱益智 常跃星 谢嘉宝 阙维民

杭
州
市
地
名
志

沙孟海題







杭城一瞥




小瀛洲



平湖秋月



葛岭、苏、白二堤及湖中三岛远眺



九溪烟树



采荷新村



中河路



沟通工程




武林广场



黄龙饭店



灵隐

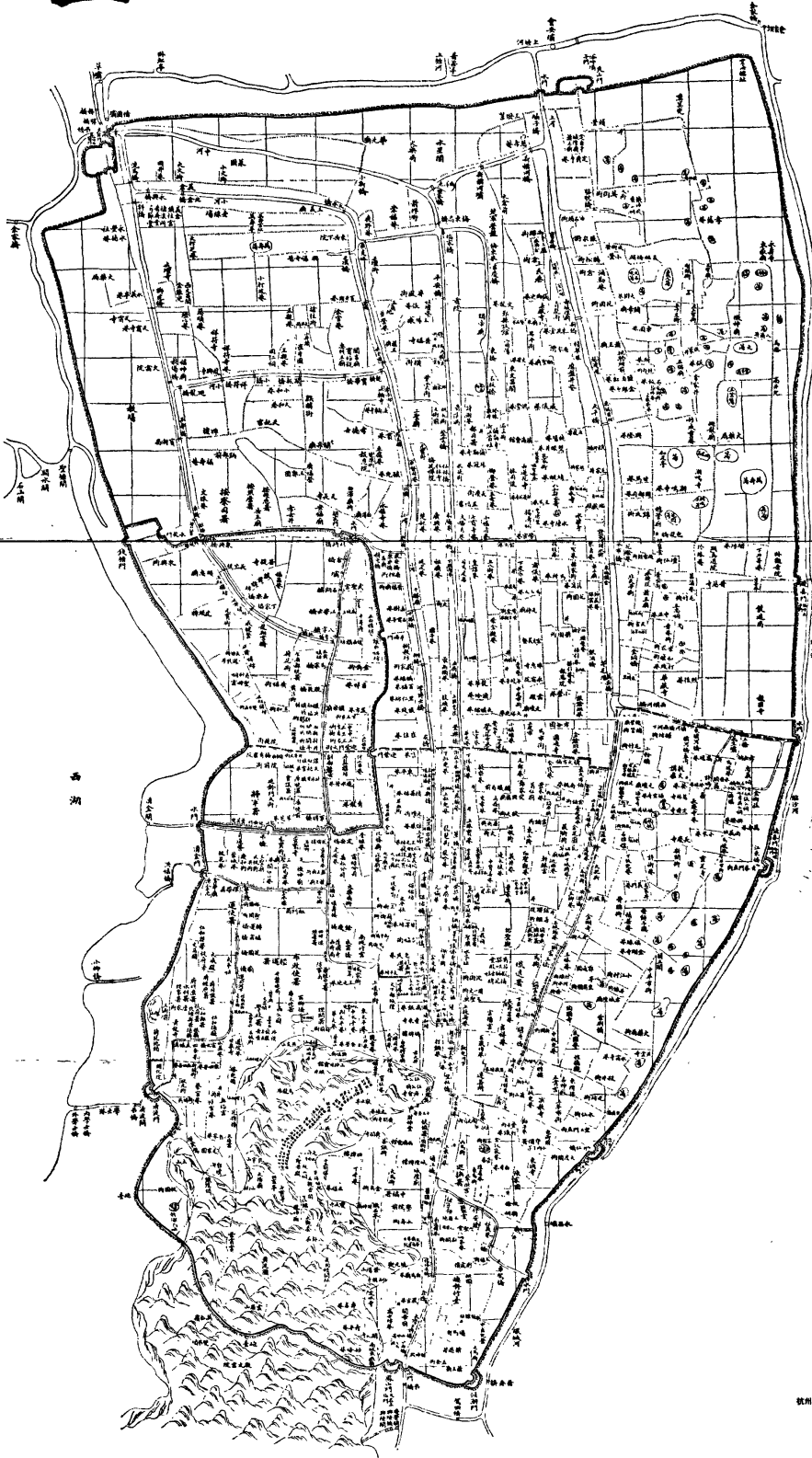


文澜阁



胡庆余堂

浙 江 省 城 邑 圖



杭州自城邑設置以來，其地勢之險要，固不待言。然其所以為都會者，實由於其地處江海之衝，水陸交通之便也。其地之險要，在於其地處江海之衝，水陸交通之便也。其地之險要，在於其地處江海之衝，水陸交通之便也。

杭州自古以來，便是東南之都會。其地處江海之衝，水陸交通之便，固不待言。然其所以為都會者，實由於其地處江海之衝，水陸交通之便也。其地之險要，在於其地處江海之衝，水陸交通之便也。

杭州之險要，在於其地處江海之衝，水陸交通之便也。其地之險要，在於其地處江海之衝，水陸交通之便也。其地之險要，在於其地處江海之衝，水陸交通之便也。

杭州之險要，在於其地處江海之衝，水陸交通之便也。其地之險要，在於其地處江海之衝，水陸交通之便也。其地之險要，在於其地處江海之衝，水陸交通之便也。

杭州之險要，在於其地處江海之衝，水陸交通之便也。其地之險要，在於其地處江海之衝，水陸交通之便也。其地之險要，在於其地處江海之衝，水陸交通之便也。

杭州府城邑圖（第二卷）附圖二（古圖2）

京城圖

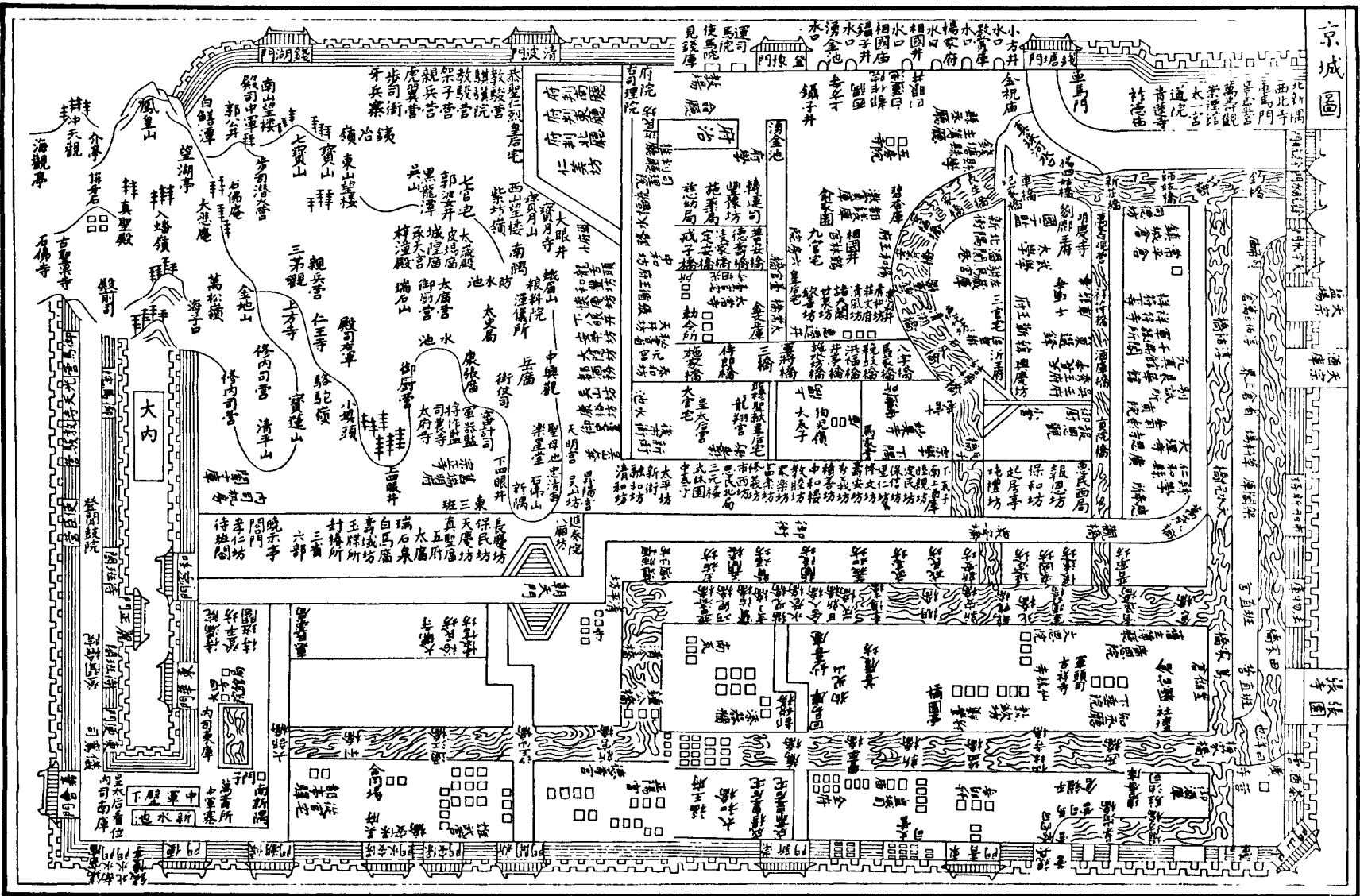






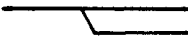







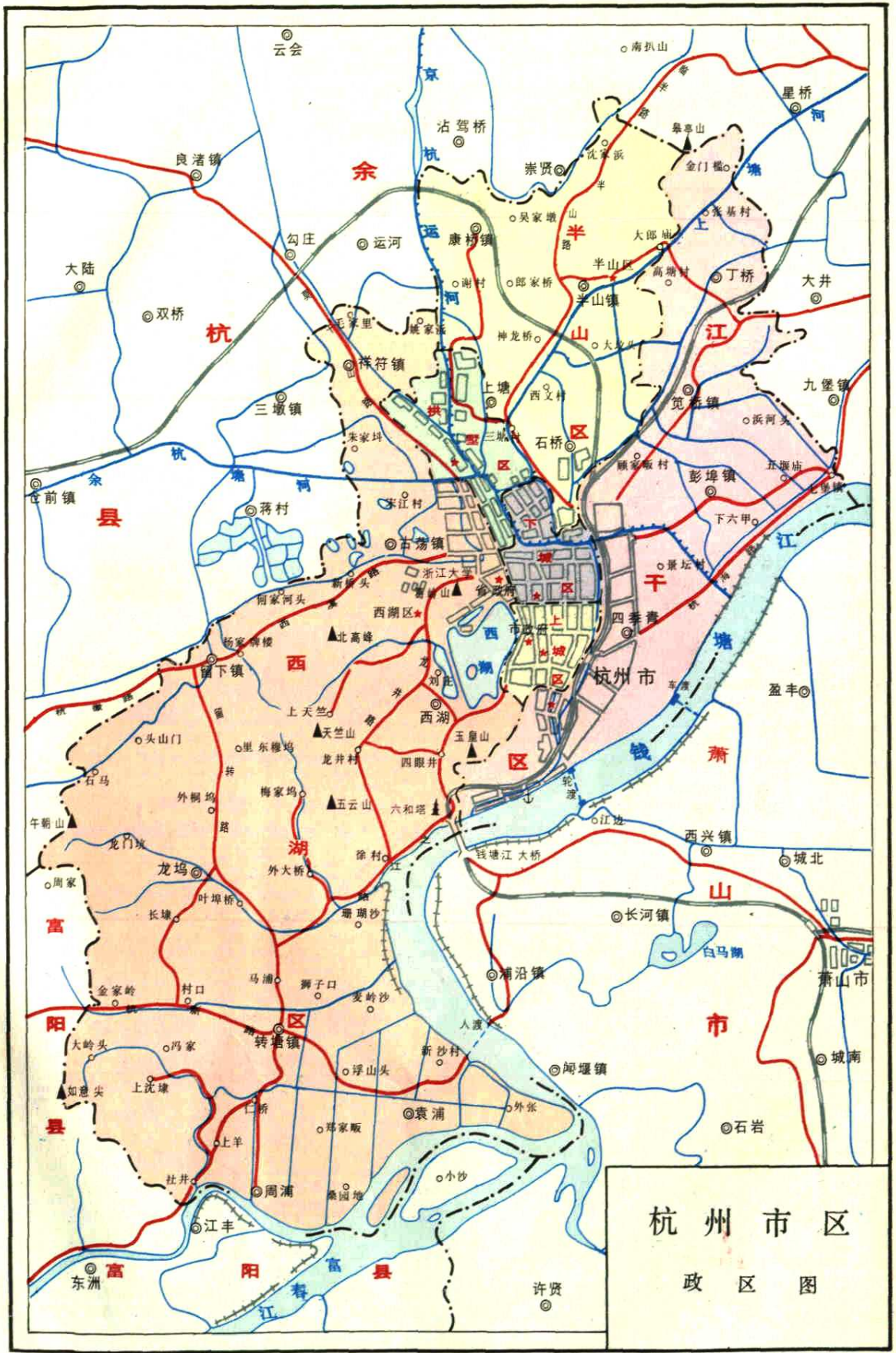


图 例

	城市街区		公路
★	各级人民政府驻地		大路
•	街道办事处		小路
◎	乡、镇人民政府驻地		河流、湖泊
◦	村委会驻地		水库
◦	自然村		渠道
•	企事业单位		堤
	县、市界		水闸 桥梁
	区界		渡口 码头
	街道、乡界	▲ ▲	山峰 塔
	铁路及车站	⦿ ∩	泉 山洞
		∴ ∩	文物古迹 亭



杭 州 市 区
政 区 图

注：拱墅区和半山区域城乡交错界线未定。

前 言

地方志的编纂，是我国优秀的文化传统。据中华书局 1985 年出版的《中国地方志联合目录》，至今尚存的省志、州府志和县志，为数就达 8300 余种，这确是我国的一宗价值连城的文化财富。

浙江省编纂地方志的风气历来称盛，在现存的宋、元、明三代地方志种数中，浙江均冠于全国各省。而现存全国地方志的总数中，浙江也仅次于四川，居全国第二。浙江素称文物之邦，而这个省份在历代地方志编纂中的优势，使这个文物之邦锦上添花，倍增光彩。

在浙江省的所有城市中，杭州当然具有首屈一指的地位。这个城市，历史悠久，文化发达。早在隋代，在运河与钱塘江汇合的今江干一带，已经相当繁荣。《隋书·地理志》描述这个城市：“川泽沃衍，有海陆之饶；珍异所聚，故商贾并凑。”入唐以后，由于对西湖的整治，生产发展，城市扩大，户口超过十万，奠定了吴越在此建都的基础，使它成为我国的六大古都之一。此后，两宋的经营，特别是南宋的定都，使它跃升于国际名城之列。元代以来，杭州一直是浙江省的省会，成为全省的政治、经济、文化中心。因此，如前所述，浙江省的地方志编纂在全国处于领先地位，而杭州的地方志编纂在浙江省也处于领先地位。

早在公元五世纪，杭州就出现了有记载的第一种地方志，这就是南朝宋钱唐县令刘道真所撰的《钱唐记》。此后，北宋有《杭州图经》，南宋有著名的《临安三志》以及《梦粱录》、《武林旧事》、《都城纪胜》、《西湖老人繁胜录》等名闻遐迩的地方文献。从明、清以至民国，历代编纂的杭州府志和钱塘、仁和二县县志，或存或佚，为数近 30 种之多，这在全国和全省各城市中，都是非常罕见的。

府志和县志，都属于地方志中的通志，而历来杭州地方志中，除了通志以外，还有很多专志，例如在山水志中，有《武林山志》、《吴山志》、《孤山志》、《西湖志》等等，在书院志中有《西湖书院志》、《敷文书院志》、《紫阳书院志》等等，在寺庙志中有《灵隐寺志》、《净慈寺志》、《虎跑寺志》等等，此外还有如《武林坊巷志》、《湖墅志》、《清波杂志》等记述街坊和小区域的专志。真是丰富多采，美不胜收。如上所述，大量的通志和专志，它们不仅标志着杭州的悠久历史和卓越文化，同时也为后世人们提供了研究这个历史文化名城的丰富资料。

由于种种原因，杭州的地方志编纂，也和全国各地一样，在一段相当长的时期中陷于停顿。在正式刊行的府、县志中，最后一种《杭州府志》刊行于民国八年（1919），距今已有 80 年，最后一种《钱塘县志》刊行于康熙五十七年（1718），最后一种《仁和县志》刊行于康熙二十六年（1687），距今都已达二、三百年。从记录地方历史，传述地方掌故，保存地方资料，发展地方文化等各方面来看，这种地方志编纂长期中断的现象，显然是十分不幸的。党的十一届三中全会以后，拨乱反正，百废俱举，在全国范围内中断已久的地方志编纂工作，也得到恢复和重视。而《杭州市地名志》的编纂出版，标志着中断已久的杭州地方志编纂工作已经开始复兴。随着此志

的出版，杭州市的各种通志和专志，必将加快编纂的步伐而陆续问世。因此，虽然《杭州市地名志》是一部规模不大的专志，和今后行将出版的各种通志和其他专志相比，它或许显得卷帙简短，但是由于它是这个地区地方志编纂长期停顿以后首先萌发出来的新芽，在地方志编纂史中，其意义却是不容低估的。

地名志是一种专志，不过在我国历史上的各种专志中，它却是一种新生事物。有关地名的专著，在我国当然由来已久，《隋书·经籍志》著录《春秋土地名》三卷，晋京相璠撰，此外如《汉唐地理书钞》所辑《古今地名》、张华《博物地名记》等等，都是古代的地名专著。但地名在地方志中，往往散入有关各卷，集地名于一卷而成为专志的，却未尝见。十年动乱之中，“四人帮”在全国城乡妄改地名，招摇视听。以杭州街道为例，如“硬骨头巷”、“枪杆巷”、“红卫兵路”等等，不一而足。不仅寓意极“左”，而且词义庸俗，混乱颠倒，莫此为甚。“四人帮”粉碎以后，我国政府于1977年7月批准成立了中国地名委员会，各省、市、自治区，下至各地区、市、县，也相继建立了地名工作的领导机构和办事机构。国务院于1979年12月，发布了国发(305)号《关于地名命名、更名的暂行规定》的文件。接着，中国地名委员会又发布了《全国地名普查若干规定》等文件。1980年起，在全国范围内进行了规模空前的地名普查工作，而地名志的编纂，即是这一次地名普查工作的成果之一。

对于地名志的性质及其意义，浙江省地名委员会发布的文件(82)浙地字第1号《关于印发县〈地名志〉编辑纲要的通知》中，说得非常明白：“编辑出版《地名志》，是用地名典籍的形式，提供准确详备的地名资料，这是‘四化’建设和社会的广泛需要，具有重要的现实意义。同时，这次编辑出版的《地名志》，是建国以来第一次，它在记载地名这个人类社会活动的重要方面，将起承前启后的作用，是一个历史性的任务。为此，要以对‘四化’建设负责，对历史负责的态度，把《地名志》编辑好。”在浙江省地名委员会的号召和具体指导下，全省许多市、县，已经完成了地名志的编纂工作，不少资料丰富，内容完备的地名志，已经印行问世，获得了社会的好评。

现在，《杭州市地名志》经过多年的努力，已经编纂完成，行将正式出版。虽然，从正式出版的地名志来说，这是全省的第一种，但是由于如上所述，省内已经有许多市、县印行了他们的地名志，他们的成果，当然有裨于我们的编纂工作，提高我们的质量，这是我们要向许多已经印行地名志的市、县表示感谢的。

《杭州市地名志》的内容共有8篇，包括三个部分。第一部分是全市综述，这是作为一部专志的卷首，内容主要是有关杭州的基本概况，在一般地方志中，大概都有这样的卷帙，本志则增加《杭州地名考》一篇，以突出地名志的特色。第二部分是全志的核心，汇编了行政区划和居民点，街巷，自然地理实体，人工建筑物，名胜、古迹、纪念地，企事业单位的标准地名，同时并对这些标准地名所指的实体，在位置、性状和地名来源等方面，作出简要的说明，这是地名志作为一种专志所必须具备的最主要的内容。这一部分内容，不仅表现了丰富的知识性，而且具有地名档案的意义。因为这是地名普查的成果，所有这些地名，都是根据国务院《关于地名命名、更名的暂行规定》和中国地名委员会《全国地名普查若干规定》等文件，经过调查核实，登记备案的现行标准地名。也就是浙江省地名委员会《关于印发县〈地名志〉编辑纲要的通知》中所指出的：“是用地名典籍的形式，提供准确详备的地名资料”。必须说明的是，这一部分内容中的最后一项，即企事业单位名称，这里收入的企事业单位名