

仪陇县城乡建设环保志



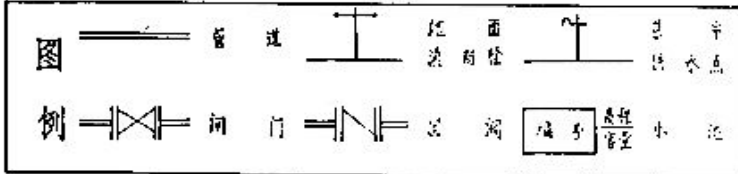
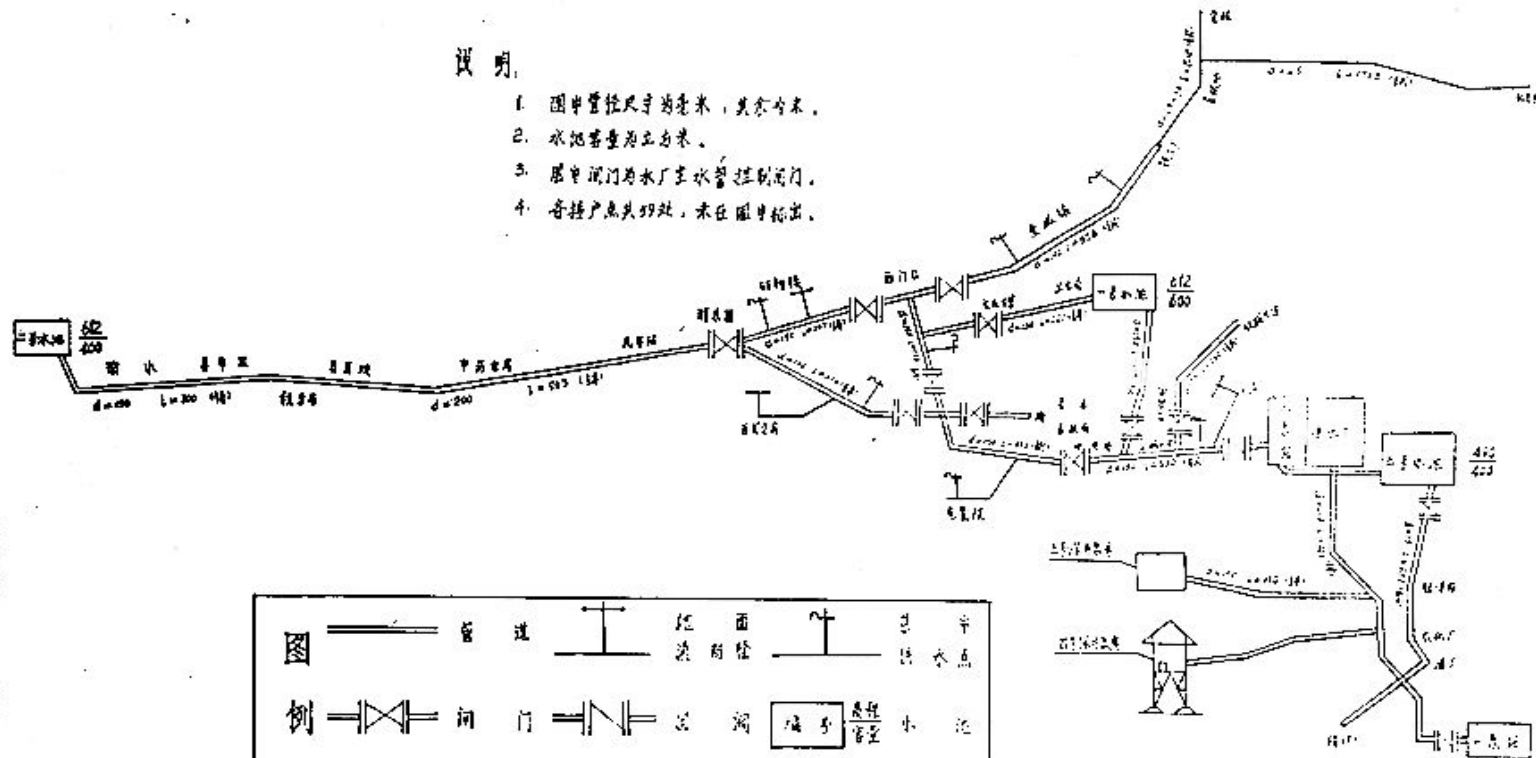
儀隴縣地方誌  
叢書 044 号

四川省仪陇县城乡建设环境保护局编

# 仪陇县城配水管网现状示意图

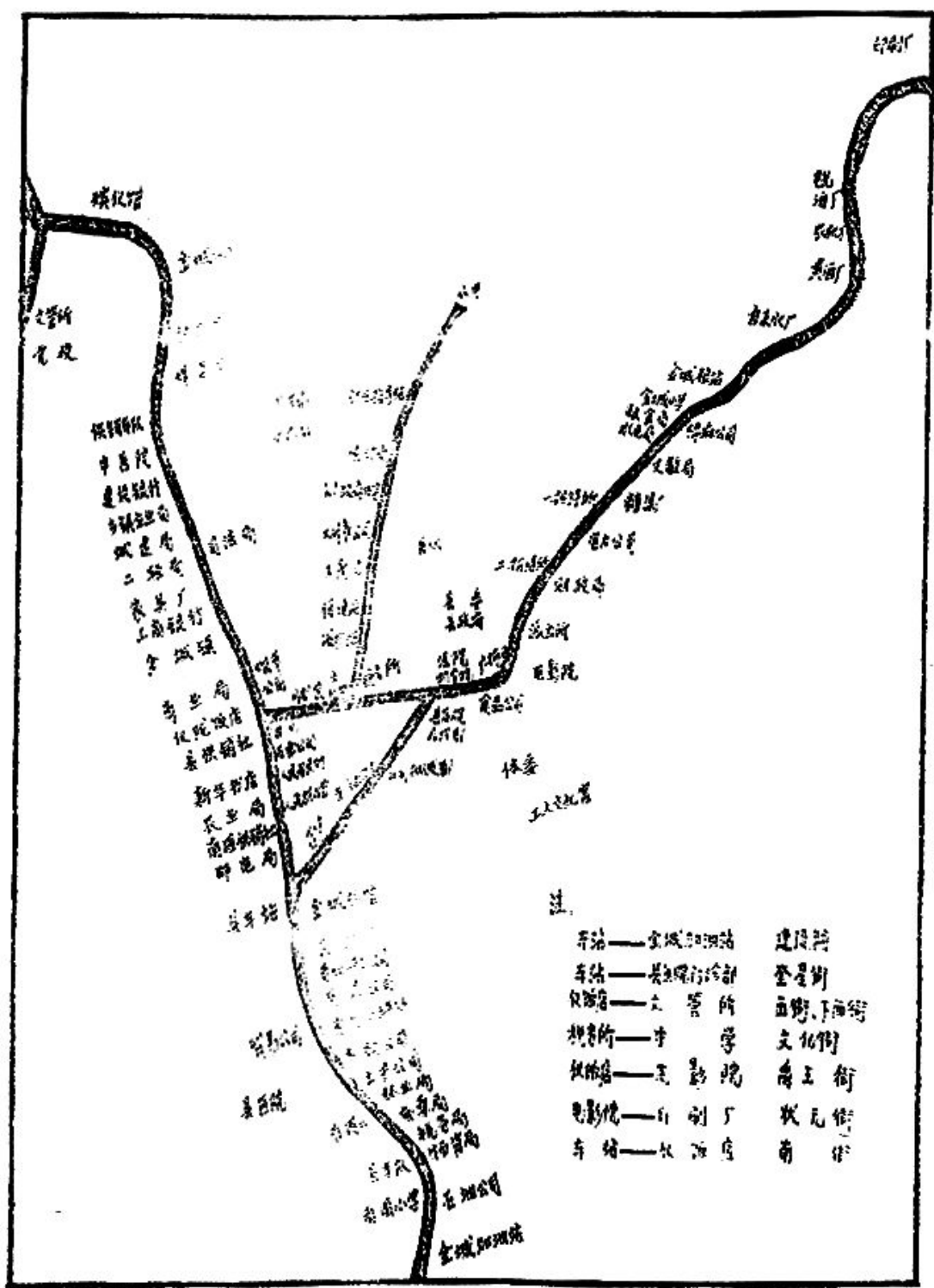
## 说明

1. 图中管径尺寸为毫米，其余为米。
2. 水池容量为立方米。
3. 图中阀门为水厂主管控制阀门。
4. 各接户点未标出。

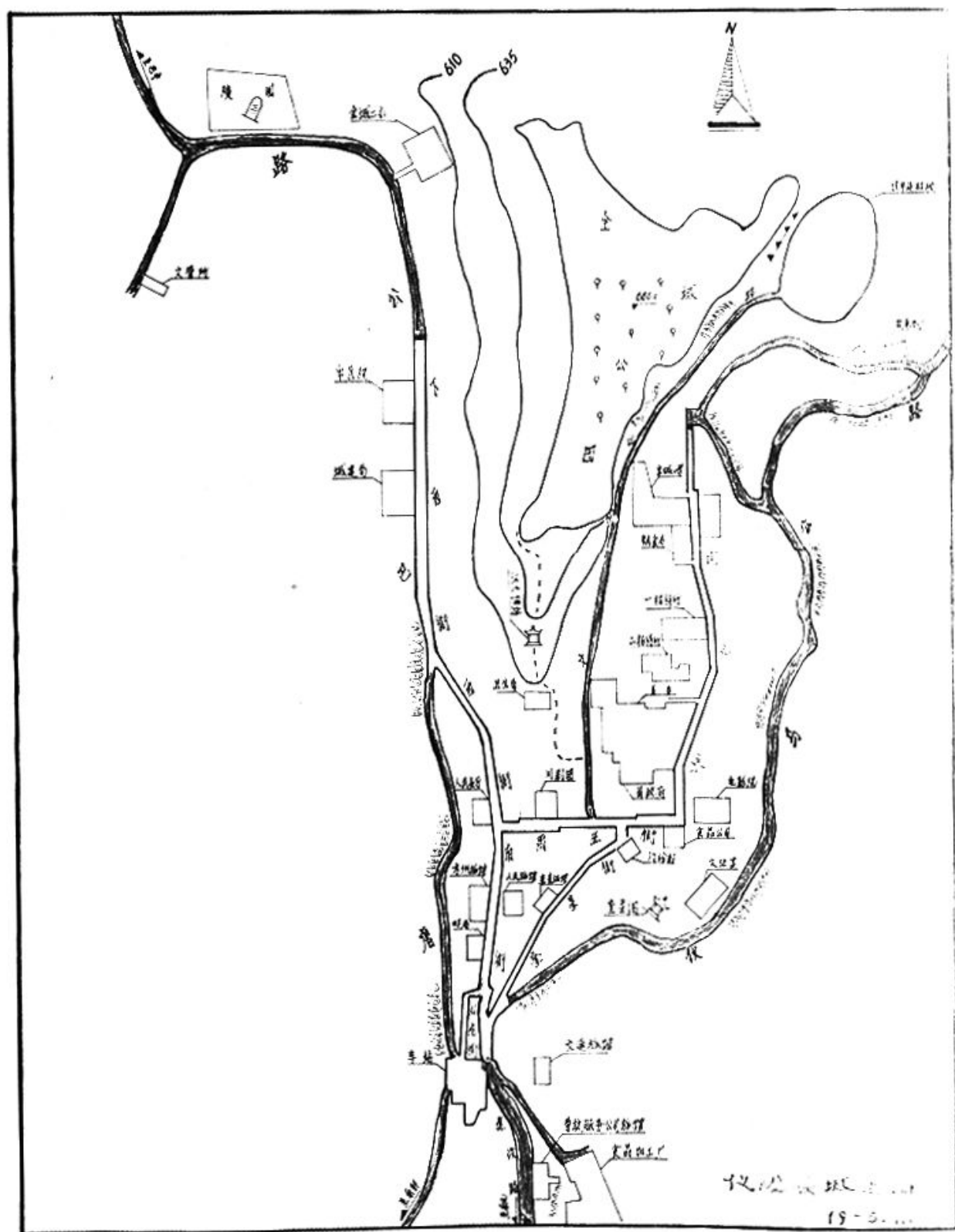


1955.10.

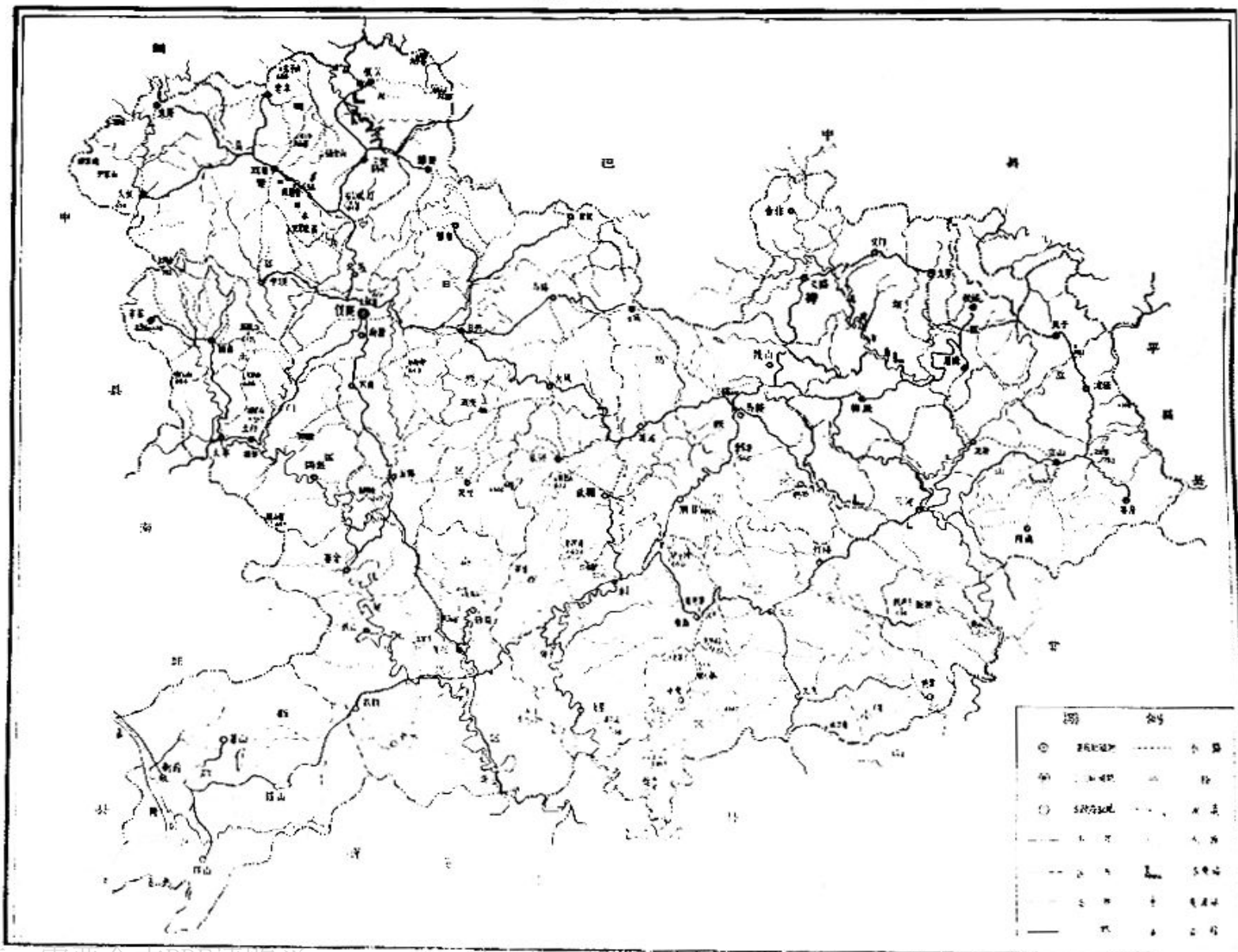
# 仪陇县城机关单位示意图



# 仪陇县城主要街道图



# 仪陇县行政区划图



## 目 录

|                 |    |
|-----------------|----|
| 前 言             | 1  |
| 凡 例             | 2  |
| 城乡建设环境保护局办公大楼照片 | 3  |
| 编志领导小组及编辑工作人员名单 | 4  |
| 概 述             | 5  |
| 大事记             | 10 |

### 第一篇 城 乡 建 设

|          |     |
|----------|-----|
| 第一章 县城   | 13  |
| 第一节 街道建设 | 13  |
| 第二节 市政工程 | 30  |
| 第三节 公用事业 | 34  |
| 第四节 其他   | 47  |
| 第二章 场镇   | 49  |
| 第一节 主要场镇 | 50  |
| 第二节 其他乡场 | 80  |
| 第三章 农村   | 142 |

### 第二篇 建 设 管 理

|                       |     |
|-----------------------|-----|
| 第一章 机构设置              | 145 |
| 第一节 民国时期的建设管理机构       | 145 |
| 第二节 中华人民共和国成立后的建设管理机构 | 147 |

|     |                  |     |
|-----|------------------|-----|
| 第三节 | 城乡建设环境保护局成立..... | 148 |
| 第四节 | 党组织.....         | 149 |
| 第五节 | 科技组织.....        | 150 |
| 第六节 | 职工福利.....        | 150 |
| 第二章 | 房地产管理.....       | 152 |
| 第一节 | 公房管理.....        | 152 |
| 第二节 | 私房改造.....        | 154 |
| 第三节 | 住房分配.....        | 155 |
| 第四节 | 房租.....          | 159 |
| 第五节 | 土地划拨.....        | 161 |
| 第三章 | 建设规划、资金管理.....   | 162 |
| 第一节 | 规划.....          | 162 |
| 第二节 | 审批程序.....        | 165 |
| 第三节 | 建设资金.....        | 166 |
| 第四节 | 建筑队伍.....        | 168 |
| 第四章 | 建筑技术.....        | 169 |
| 第一节 | 古建筑记略.....       | 169 |
| 第二节 | 民国时期的建筑.....     | 174 |
| 第三节 | 新中国成立后的建筑设计..... | 174 |
| 第四节 | 建筑工具.....        | 177 |

### 第三篇 环 境 保 护

|                 |     |
|-----------------|-----|
| 第一章 环境污染·····   | 178 |
| 第一节 城镇环境污染····· | 178 |
| 第二节 农村环境污染····· | 180 |
| 第二章 环境保护·····   | 180 |
| 第一节 “三废”治理····· | 180 |
| 第二节 监测和管理·····  | 182 |
| 第三节 绿化和净化·····  | 182 |
| 编后记·····        | 184 |



## 前 言

编史修志是我们中华民族悠久的历史传统。编写部门志，既为编写县志提供基础资料，又是部门历史经验的总结。

党的十一届三中全会后，中央、省、地、县发出关于编纂地方志的指示，这是振兴中华、盛世修志，上对祖宗负责，现为四化服务，下为子孙造福的伟大历史任务。

编写《城乡建设环保志》，就是要把城乡建设环保的历史和现状，全面、系统如实的记述下来，总结我县城乡建设和管理的经验，探索规律。这对于指导今后工作，培养干部，教育后代，继承和发扬历史传统，都有深远的意义。在仪陇县志编纂委员会的指导下，我局于1984年2月，组成领导小组，进行编写工作。在记述中，坚持以马列主义毛泽东思想为指导，实事求是，秉笔直书，编纂成《仪陇县城乡建设环保志》为祖国社会主义建设提供资料依据和历史借鉴。

编志领导小组

一九八六年三月十六日

## 凡 例

- 1、本志断限时间上自1935年起，下至1985年止。
- 2、本志的资料来源：一是档案局的历史档案资料；二是本局现存的档案资料；三是统计局提供的资料；四是调查访问的口碑资料。
- 3、本志按篇、章、节、目排列，用语体文记述体裁编写。全志共分三篇九章三十节，约十万字。
- 4、本志附有照片38幅，图4幅，表14张，分别随文列入有关章节。
- 5、本志所涉及的数据，均由有关部门提供，经编志领导小组核实整理而成。
- 6、本志为内部资料，注意保存。



城建局办公大楼

## 编志领导小组及编辑工作人员名单

### 编志领导小组：

组长 何学国

付组长 陈阳生

成员 姚理和 郑重 胡心贵 汪绪海

### 编辑工作人员：

主笔 康健

编辑 刘善

采访 刘善

审稿 陈阳生

摄影 刘成远

打印 董松柏（二道乡个体打字员）

校对 刘成远

## 概 述

仪陇县位于四川盆地北部，地处东经 $106^{\circ}12'02''$ — $106^{\circ}52'40''$ ，北纬 $31^{\circ}11'50''$ 之间。东邻平昌县，南靠蓬安，营山县，西与阆中、南部县接壤，此与巴中县毗连。幅员面积 $1691.4$ 平方公里。1985年全县划为10个区，6个镇，64个乡，共有86万多人。

仪陇县是朱德同志的故乡，是川陕革命老根据地之一。1933年至1935年红军曾三次来到仪陇县，两度解放仪陇县城。建立了仪陇、长胜两个县苏维埃政府和川陕省仪陇县军区指挥部等机构，播下了革命种子，至今全县还保存着红军石刻标语一百多幅。

仪陇县城（即金城镇）位于金城寨半山腰上，海拔516米（地面代表高程）居成达公路南巴段（南部至巴中）的中点，是县镇两级行政机构的驻地，是全县政治、经济、文化和医疗中心。

解放前夕，1949年县城居民资料记录为2190人，建城区面积约0.2平方公里。石砌的城墙随着山势起伏，斗折蛇行，东南西北开有四道城门。沿街房屋矮小潮湿，街头巷尾多杂以贫民居住的草房，破烂不堪（时值今日，还隐约可见，例如双龙街出口处几家）仅几户豪绅地主的住宅较为可观。交通不便，经济落后，基本上没有什么工业，只有几家小手工业作坊和私人商店。中小学共二所，学生不足千人。卫生院一处，有医务人员4人，病床6张。城区大小街巷共6条，结构略成“丁”字形。其间庙宇祠堂会馆

不少，城区内的上述建筑即达22座。街道路面用石板堆砌而成，坎坷不平，街弯巷窄，坡陡梯坎多。乞丐成群，城外的冷坛破则为摆满沙锅的“叫化营”。

民国十四年（公元1925年）修建了一楼一底砖木结构县立中学和县立女子小学堂（被毁于1935年战火之中没有修复）仪陇中学校门前竖立着“宋状元李协恭故里”的木质牌坊（“十年浩劫”中被毁，1985

年重建于金城寨下）民国二十八年（公元1939年）英国传教士在南街修建了“福音堂”。此后，豪绅地主在县城相继修了一些院落。这些豪门府弟沾染于残破街房之间。

1949年城区房屋建筑面积共32310平方米，街头巷尾多属草房。既无电灯，又无水道排污，夏秋蚊蝇山洪为害。居民饮水靠井，如遇天旱，滴水贵如油。照明靠油灯，入夜街上漆黑寂静。

1949年10月1日中华人民共和国成立，仪陇于同年12月23日解放。作为封建统治经济基础的旧县城结束了它的历史使命，从而开始了新的建设里程。

仪陇县城的建设经历了一个曲折发展的过程。从1951年没收地主恶霸的院落，清理祠堂、会馆、寺庙公产，到第一个五年计划期间，开始城乡建设，中间又曾停顿。待渡过国家暂时困难，建设事业正恢复向前，殊“十年浩劫”复遭破坏。直到1978年在中国共产党十一届三中全会精神的指引下，我县城乡建设才进入一个前所未有的蓬勃发展的新阶段。新建楼房如雨后春笋，拔地而起，到1985年底，公私房屋建筑面积共

419130 平方米，二至七层的大楼在城区摆布了185幢。临街铺面普遍地进行了改建更新和美化。新修了下西街、建设路和奎星街三条大街，以及文家湾、文化路、香炉坛、南关坪、文庙路等街巷。城区现有主次街道13条，小巷4条。整个城区用水泥电杆架上纵横交错的电线，安上街灯、路灯；供水管道伸向千家万户，自来水润物人民心田，人们再也不为用水发愁了。

建国三十多年来，我县已相继建立了食品加工、农机、印刷、造纸、缫丝、针织、金属、服装、化工等行业。1985年全县工农业总产值达到二亿六千八百四十六万元，其中工业总产值计五千八百一十五万元，第一次出现无亏损企业年度。县针织厂于1985年正式投产，当年创产值388万元。其产品销往全国11个省市和日本、新加坡等国家。县缫丝厂生丝品位名列全省第六名。县曲酒厂、县农机修造厂等产值、利润均稳步上升。县印刷厂1985年首次印刷出彩印产品。火柴、沙砖、塑料制品也开始生产。

随着工农业生产的发展，人民生活水平不断提高，文教卫生事业亦相应发展，城乡市场更加繁荣。1985年全县商品零售额达到一亿一千万，城乡居民年末储蓄余额计1987万元。居住条件明显改善，不少村（居）民盖起了砖瓦房。1985年县城人口已增至14026人（其中农业人口1477人）是解放前夕县城居民的6.4倍；城建区面积已扩展到1.50平方公里，是1949年县城面积的7.5倍。公共设施和市政工程大大改善，如今县城高楼矗立，市容一新。



县城新貌



金城公园



一九四八年县城面貌

