


005739

中国风物志丛书

内蒙古风物志

NEIMENGGU  
FENGGWUZHI

内蒙古人民出版社



內蒙古風物志

內蒙古人民出版社

责任编辑：徐 诚

封面设计：薛志广

徐敬东

## 内蒙古风物志

内蒙古人民出版社出版

(呼和浩特市新城西街82号)


内蒙古新华书店发行 呼和浩特市印刷厂印刷

开本：850×1168 1/32 印张：8.625 字数：215千 插页：5

1985年5月第一版 1985年7月第1次印刷

印数：1—4,000册

统一书号：11089·73






成吉思汗陵园



昭君墓








上：五塔寺


中：召河

下：五当召






# 内蒙古博物馆



下右：扎兰屯吊桥

下左：内蒙古科技馆





筷子舞



二人台



马术



## 出 版 说 明

中国风物志丛书，是由全国各省、市、自治区出版部门负责组织编纂、分册出版的知识读物。丛书内容着重介绍我国悠久的历史、文化，众多的名胜古迹，丰富的土特名产，多采的民族风情，以及日益发展着的社会主义新貌。

对于向往中国、了解中国、关心中国的海内外广大读者来说，需要的是真实、可靠，和富于魅力。编者力求做到的也正在于此。我们希望上述读者都能从中了解到最感兴趣的一些方面。但是应该承认的是，编纂不同于过去志书的风物志这一新的尝试，我们确无所从，没有前人的经验可以借鉴，因此，不妥当的地方一定会有。深望广大读者惠予指正，以便经过修订，使之更切需要。

在各省、市、自治区的风物志问世以后，北京旅游出版社将编纂出版综合的《中国风物志》。这对某些更愿一览全貌的读者来说，想必也是必要的。

一九八二年九月



# 新型的地方志

陈翰伯

多年来，我有一个习惯，每到一个较生疏的地方，一定要把志书找来看一看。这样我曾经翻阅过浙江的《嘉兴府志》，陕西的《韩城县志》。当然，和当地同志谈话是获得知识的泉源，但是查查志书，却可以得到许多书面的地方史料。

但是，这些志书是不易得到的，而且编得很乱，不便索阅。更不用说其中还有不少封建糟粕。

因此，十几年以前我曾倡议重编志书，先把上海徐家汇所藏全国志书择优影印，然后再组织人力，拟定体例，重新编写。待到一九六六年狂风暴雨一来，此事当然就胎死腹中。对我个人来说，这倒也少了一点麻烦。

一九八〇年夏，我与百余同志会于太湖之滨，共议出版旅游读物的事。我又重新提起此事，大家你一言我一语，中国风物志丛书的设想便形成了。

现在摆在读者面前的这套丛书，当然与旧志书完全不同。经过编撰人员、摄影家、作家的共同努力，它已开创了一个新局面。它是广大读者的知识之友，是旅游工作人员的案头必备，又

是中、小学学生的课外读物，各级学校的老师可以从它摘取材料，挥洒自如地对学生进行爱国主义的教育。

“登泰山而小天下”。书中的图文，留下不少余地可供读者联想，借以开发智慧的矿藏。你可以通过它得到许多教益，从而激励自己为共产主义事业奋斗。

中国风物志丛书是一套新型的地方志。它富于时代感，图文并茂，无论如何是前人办不到的！

这套丛书的出版，将是我国出版界一件引人注目的事，一件令人欣喜的事。

一九八二年九月十八日



# 目 录

新型的地方志.....	陈翰伯	( 1 )
地理概况.....		( 1 )
历史沿革.....		( 11 )
名胜古迹.....		( 23 )
“大窟文化”与“河套文化”.....		( 23 )
中国猛犸象中的佼佼者.....		( 26 )
恐龙化石之乡——二连盐池.....		( 28 )
古朴生动的阴山岩画.....		( 31 )
气势雄伟的古长城.....		( 33 )
昭君墓.....		( 35 )
和林格尔汉墓壁画.....		( 41 )
拓跋鲜卑祖居石室嘎仙洞.....		( 45 )
西夏古城哈拉浩特.....		( 50 )
辽上京.....		( 54 )
辽中京.....		( 59 )
辽祖州城与太祖陵.....		( 63 )
辽庆州·庆陵·白塔.....		( 67 )
精湛的辽代石窟艺术.....		( 71 )
万部华严经塔.....		( 73 )
成吉思汗陵园.....		( 76 )

6

元上都	( 82 )
元应昌路故城	( 86 )
元阿伦索木古城	( 88 )
石庙林立的呼和浩特	( 91 )
亦城亦寺的美岱召	( 100 )
阴山古刹——五当召	( 101 )
延福寺	( 105 )
文化艺术	( 106 )
丰富多彩的蒙古族民歌	( 106 )
生动活泼的民间演唱——好来宝	( 109 )
草原上的艺术之花——乌兰牧骑	( 113 )
矫健朴实的《安代舞》	( 116 )
典雅优美的《盅碗舞》	( 118 )
热烈欢快的《筷子舞》	( 120 )
蒙古式摔跤	( 122 )
蒙古族箭术	( 125 )
马术竞技	( 128 )
蒙古象棋	( 130 )
曲棍球	( 131 )
风土民俗	( 135 )
呼伦贝尔草原盛景	( 135 )
大兴安岭景物记	( 140 )
大青山揽胜	( 146 )
如雾如云话红山	( 153 )
草原旅游胜地——乌兰图格	( 155 )
避暑胜地灰腾梁	( 158 )
赤峰市三大温泉	( 160 )
呼伦贝尔明珠达赉湖	( 165 )
塞外水乡渠漫漫	( 169 )



阿尔山矿泉	(171)
戈壁盐湖吉兰泰	(174)
沙海奇景大青沟	(176)
鄂尔多斯蒙古族婚礼	(179)
布利亚特婚礼	(181)
达斡尔族婚礼	(189)
鄂温克族婚礼	(190)
<b>奇花异树</b>	(193)
草原沙地上的英雄林——樟子松	(193)
戈壁滩上古杨树——胡杨	(194)
瀚海奇树——梭梭	(195)
沙原健儿——锦鸡儿	(195)
中药上品——黄耆	(196)
聚外货——甘草	(197)
沙漠人参——肉苁蓉	(197)
飘香沙漠的“桂花”——沙枣	(198)
荒漠上的阔叶常绿树——沙冬青	(199)
牧草之王——紫花苜蓿	(200)
草原上的宝草——芨芨草	(201)
婀娜娇艳的三春柳——怪柳	(202)
草原上的指南针——全缘橐吾	(202)
草原上的风滚草——猪毛菜	(203)
不凋谢的千层花——二色补血草	(204)
<b>珍禽异兽</b>	(205)
飞龙就是榛鸡	(205)
贺兰山上的蓝马鸡	(207)
旖丽的天鹅	(209)
鸨不是“万鸟之妻”	(212)
林海鹿畜——驯鹿	(214)

草原深处的黄羊·····	( 217 )
沙漠奇兽——野骆驼·····	( 221 )
世界上最大的鹿——驼鹿·····	( 224 )
比狐狸更狡猾的貂熊·····	( 228 )
爱吃蜂蜜和蚂蚁的黑瞎子·····	( 230 )
<b>城镇交通·····</b>	<b>( 234 )</b>
塞外青城呼和浩特·····	( 234 )
草原钢城包头·····	( 238 )
牧人之城海拉尔·····	( 242 )
漫话“红城”·····	( 245 )
锡林河畔话古今·····	( 247 )
塞上新城集宁·····	( 251 )
北疆门户满洲里·····	( 255 )
草原边城二连浩特·····	( 257 )
幽绝扎兰天一方·····	( 260 )
百灵庙畔好流连·····	( 263 )
贺兰山下一古镇·····	( 266 )



## 地 理 概 况

打开中国地图，我们可以看到在我国的北部，有一片狭长的高原，由东北向西南斜贯。这就是我国第一个民族自治区——富饶美丽的内蒙古自治区。它南自北纬三十七度二十四分起，北达北纬五十三度二十三分，南北跨占纬度十五度五十九分，南北直线距离约有一千七百公里。在它的南部已是春暖花开、青草铺满大地的时候，它的北部却还没有度过“千里冰封”的寒冬哩。它的东西距离更是遥远，东起东经一百二十六度零四分，西抵东经九十七度十二分，东西跨占经度二十八度五十二分，东西直线距离达二千四百公里以上。太阳从东方升起，大约需要两个小时才能把它照遍。

内蒙古自治区东部与黑龙江、吉林、辽宁三省毗邻，南部与河北、山西、陕西、宁夏等省区相邻，西部与甘肃省接壤。这些省区的工农业都比较发达，而内蒙古以畜牧业著称，彼此在经济上交流和支援是极为方便的。它的北方，则与蒙古人民共和国和苏联交界，所以地理位置非常重要。

内蒙古自治区的土地是辽阔广大的。全区土地总面积有一百一十八万三千平方公里，约占我国总土地面积的八分之一，仅次于新疆、西藏居全国第三位。如果我们把内蒙古的地图和欧洲地图并放在一起，对比的话，便可以更清楚地看出它的大小来；内

蒙古大约等于二十九个荷兰、或三十九个比利时，欧洲大国法国的面积也还占不到它的二分之一。

内蒙古自治区现设有呼和浩特、包头、乌海、赤峰四个直辖市和呼伦贝尔、兴安、哲里木、锡林郭勒、乌兰察布、伊克昭、巴彦淖尔、阿拉善等八个盟。自治区首府设在呼和浩特市，是内蒙古的政治、经济、文化中心。盟和直辖市以下又设五十七个旗、二十二个县、七个县级市和十三个市辖区，其中包括三个少数民族自治旗。

在内蒙古广阔的土地上，生息着蒙、汉、回、满、达斡尔、朝鲜、鄂温克、鄂伦春等十多个民族的一千九百多万人口。蒙古族是自治区的主体民族，有二百一十五万多人；汉族人口最多，有一千六百五十多万人；其他少数民族有三十多万人。各族人民在中国共产党的领导下，建立起团结友爱、互助合作的新型社会主义民族关系，共同建设着祖国的北部边疆。

内蒙古的地形，大部分在海拔一千公尺以上的高原地带，地势高而平坦。东部的大兴安岭山脉和西部的阴山山脉纵贯自治区，成为内蒙古地形的脊梁，同时把内蒙古分割成若干个高原、平原、山脉等不同的地貌单元，它们相间排列构成了自治区美丽的自然景色。

内蒙古高原是祖国四大高原中的第二大高原，东起大兴安岭，南抵阴山山脉，北与蒙古人民共和国高原连成一片，西边直到甘肃省西北部的合黎山、龙首山。它从东北向西南延伸二千一百公里，是内蒙古地形的主体。整个高原南高北低，缓缓倾斜。因为这里雨水较少、流水的侵蚀作用不大，所以高原地形相当完整，和“地无三里平”的贵州高原比较就完全不同。不过它也有和缓的丘陵与宽浅的洼地点缀其间的特点。远望高原波浪起伏，近看则平坦无际，许多地方，汽车可以随意驰骋，毫无阻碍。把内蒙古高原由东向西还可以划分为呼伦贝尔、锡林郭勒、乌兰察布、巴彦淖尔和阿拉善等四个高原。广义的内蒙古高原还包括

了三面被黄河大湾环绕的鄂尔多斯高原。这里草原辽阔，牧草种类繁多而质量高。内蒙古草场面积有八十六万多平方公里，占自治区总土地面积的三分之二以上，牧草种类达近千种，是祖国最大的天然牧场之一。驰名中外的呼伦贝尔草原、锡林郭勒草原、乌兰察布草原以及鄂尔多斯高原都在这里。每到夏天，草原上阳光明媚，绿草如茵，杂花缤纷；无边无际的原野上，骏马奔驰，牛羊成群，呈现出一派独特的自然风光。由于草原面积辽阔，自然条件又有一定的差异，形成了不同的草场类型。如果我们乘汽车，从大兴安岭西麓出发到阿拉善盟，作一次横跨内蒙古高原的旅行，那么我们会欣赏到草甸草原（森林草原）、典型草原（干草原）、荒漠草原和荒漠等四种类型草场的景色。

大兴安岭东西两麓地区为草甸草原带。因为这儿雨水较多，牧草相当高而覆盖度大，种类也繁多。而且牧草中牲畜喜欢吃的禾本科、豆科和菊科的牧草占绝对优势，如羊草、早熟禾、黄花苜蓿、山野豌豆、西伯利亚艾菊等，都是营养丰富而产量较高的优良牧草。牧草里富含碳水化合物，很适于大畜的饲养放牧，尤其对乳牛、肉牛的饲养最为适宜，这是自治区水草最丰美的草场。著名区内外的体高骏美、乘鞍兼用的三河马、乳肉兼用的三河牛和体格健壮、持久力强的乌珠穆沁马、肉役兼用而性情温驯的乌珠穆沁牛、肉质肥美的内蒙古肥尾羊以及毛肉兼用的内蒙古细毛羊等优良品种都产于这里。

草甸草原带的西边是典型草原带，它占据着整个草原带的中央部分，牧草的高度和覆盖度虽然不如前者，但也是自治区一种优良的天然牧场。这里禾本科牧草最多，菊科次之，富有营养而适口性强的大针茅、羊草、隐子草、冰草等禾本科牧草的产量占百分之八十以上，适于马、牛、羊等各类牲畜的放牧饲养。

再向西便是荒漠草原带。这里气候趋于干燥，牧草稀疏矮小，草群中灌木和半灌木的成分显著增加，但牧草富有粗蛋白质、适于小畜的饲养。毛肉兼用的内蒙古半细毛羊正在这里培育