

伊宁市  
城市建设志

伊宁市城乡建设环境保护局编印



伊宁市  
城市建设志

伊宁市城乡建设环境保护局

## 伊宁市城建志编纂委员会名单

主任：刘玉刚

副主任：亚尔买买提、克里木江、于利华、张纯国、姜祯、吴明礼、赵企扬、陈树仁

委员：潘维华、赵忠义、兰安杰、刘希照、热黑、郑祥秋、鲁子明、马天俊、邹红、王怀珠、杨世友、彭志刚、李家乐、成永伟、兰军、李荣昌、杨新业

主编：姜祯、黄大强

审定：尚德厚、赖洪波、谢善智

责任编辑：黄大强

摄影：王德仁、马忠义、徐蕙娟

校对：黄大强、王怀珠、李秀、张真

深入改革开放  
繁荣城市经济。

李长功

1992. 5. 3

集前人经验  
建现代新城

黄忠庄  
书

سەھەر قەدرلۈك سەھەر يا خۇشال  
مۇھىم سەھەر يا خۇشال ئۇ چۈن  
خۇشال قەلەك يا

قورباغا نەھەر نەھەر

۱۹۹۳-يىلى ۱۹-ئىيۇل

搞好城市建设，为经济发展服务。

库尔班江·买买提

1993年7月19日

# 序

伊犁，祖国西北边陲的一块宝地，元、明、清时期，曾是新疆的政治、经济、文化中心。千百年来，俊彩星驰，无数英雄为之折腰。

伊宁，古称伊犁。1760年，清朝政府将乌哈尔里克（今绥定一带）改称伊犁。日月嬗变，沧海沉浮，几百年的风风雨雨，使伊宁成为新疆的一座历史名城。

城市建设，是一项长期的系统工程，也是反映城市政治、经济、文化和人民生活发展水平的一面镜子。伊宁城的建设，走过了一条漫长而曲折的道路。新中国成立前的200多年间，伊犁内乱频繁，外患不断；统治阶级不重视市政建设，各族人民生活在水深火热之中，城镇建设步伐缓慢；即使“三区革命”时期，也因受财力、物力所限，城市建设也没有明显改观。直到1949年，伊宁才初具一个小城市的雏型。

“一唱雄鸡天下白”，新中国的成立，使伊宁获得了新生。城市建设受到各级党委、政府高度重视。一栋栋楼房连袂成片，一条条柏油路不断伸延，自来水流进千家万户，花木林带遍及全城。党的十一届三中全会以后，随着改革开放深入发展，伊宁市的城市建设又插上腾飞的翅膀；十几层的高楼拔地而起，卫星地面通讯站、5 000门程控电话投入使用，基础设施日趋完善；道路硬化深入背街小巷，国际旅游业日渐兴旺；机场几经扩建改造可起降中型客机。伊宁市具有发展边贸得天独厚的地缘优势。西距霍尔果斯口岸88公里，去哈萨克斯坦首都阿拉木图350公里；南下都拉塔口岸72公里，到阿拉木图仅247公里。城区西郊，已辟出6.5平方公里的边境经济合作区（控制面积15平方公里），它正企盼着国内外的有识之士来这里投资办厂、大显身手。

《伊宁市城建志》的出版，为我们了解伊宁、认识伊宁，合理规划区域经济结构，利用地缘优势开发建设伊宁，都具有很高的参考使用价值。这本书力求通贯古今，多角度多方位真实全面地显现了伊宁城形成发展的历史和现状，为我们建设现代化的新型城市提供了有益的借鉴。同时，这本书也是我们进行社会主义精神文明建设的很好的乡土教材。这是新中国成立后，我市出版的第一部地方志书籍，难以尽善尽美；但是，书的编纂者作了有益的探讨，为我们今后编纂社会主义新型志书带了个好头。

在《伊宁市城建志》出版发行之际，编纂者嘱我作序。欣然命笔，聊作俚语，以示祝贺。

谢陇岐

93、4、12

# 凡 例

一、本书以马克思列宁主义、毛泽东思想为指导，以中国共产党十一届三中全会以来的路线、方针、政策为准绳，按照历史唯物主义的观点，实事求是地记述伊宁市城市建设的全貌。

二、本书采用规范的语体文、记述体，除引用古籍外，一律使用现代白话文和简化汉字。地理名称、政府官职等，依照历史习惯称呼。少数民族人名，采用报刊、文件的通行译法。

三、上限力求溯本追源，下限断于1991年底，重点记述1979年以来，伊宁市城市建设和经济、社会等方面的发展情况。

四、本书采用述、记、志、图、表、录等多种体裁，以文为主，辅以表、图和照片。

五、除概述、大事记、附录外，其余采用篇、章、节、目结构，横排门类，纵写史实。

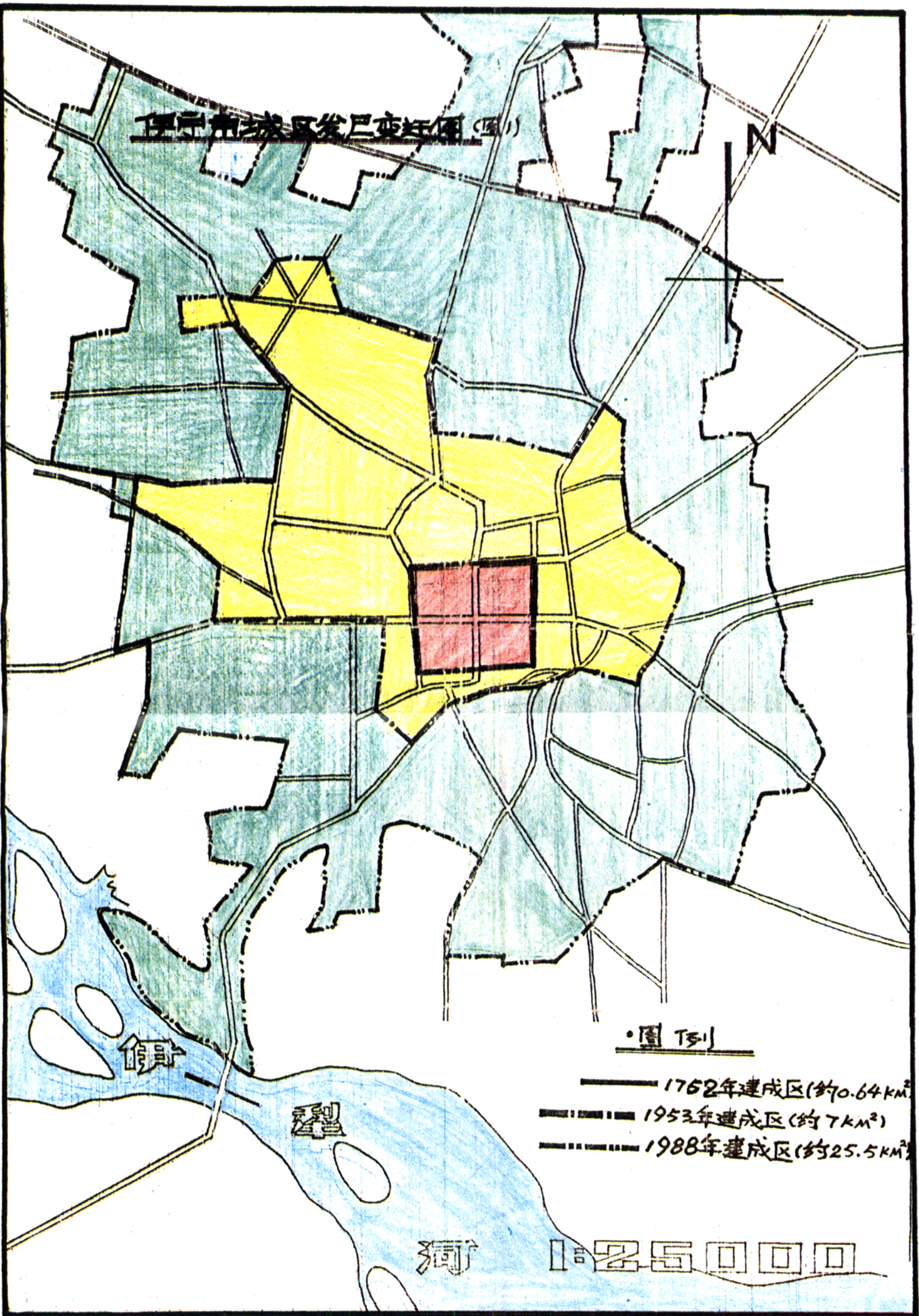
六、数字使用，按照《关于出版物上数字用法的试行规定》，除世纪、年代、农历年月日、专用名词用汉字表示外，其余一律用阿拉伯数字表示。历史纪年写明朝代年号，并注明公元时间。

七、计量单位，一律使用公制单位。但历史上使用的各种计量单位，本书照实记载。

八、本书资料主要来源于各种档案和史籍资料，以及调查、采访所得的口碑资料。



伊犁州城区发展变迁图(图1)



•图例

- 1762年建成区(约0.64km<sup>2</sup>)
- 1953年建成区(约7km<sup>2</sup>)
- 1988年建成区(约25.5km<sup>2</sup>)

伊

犁

河

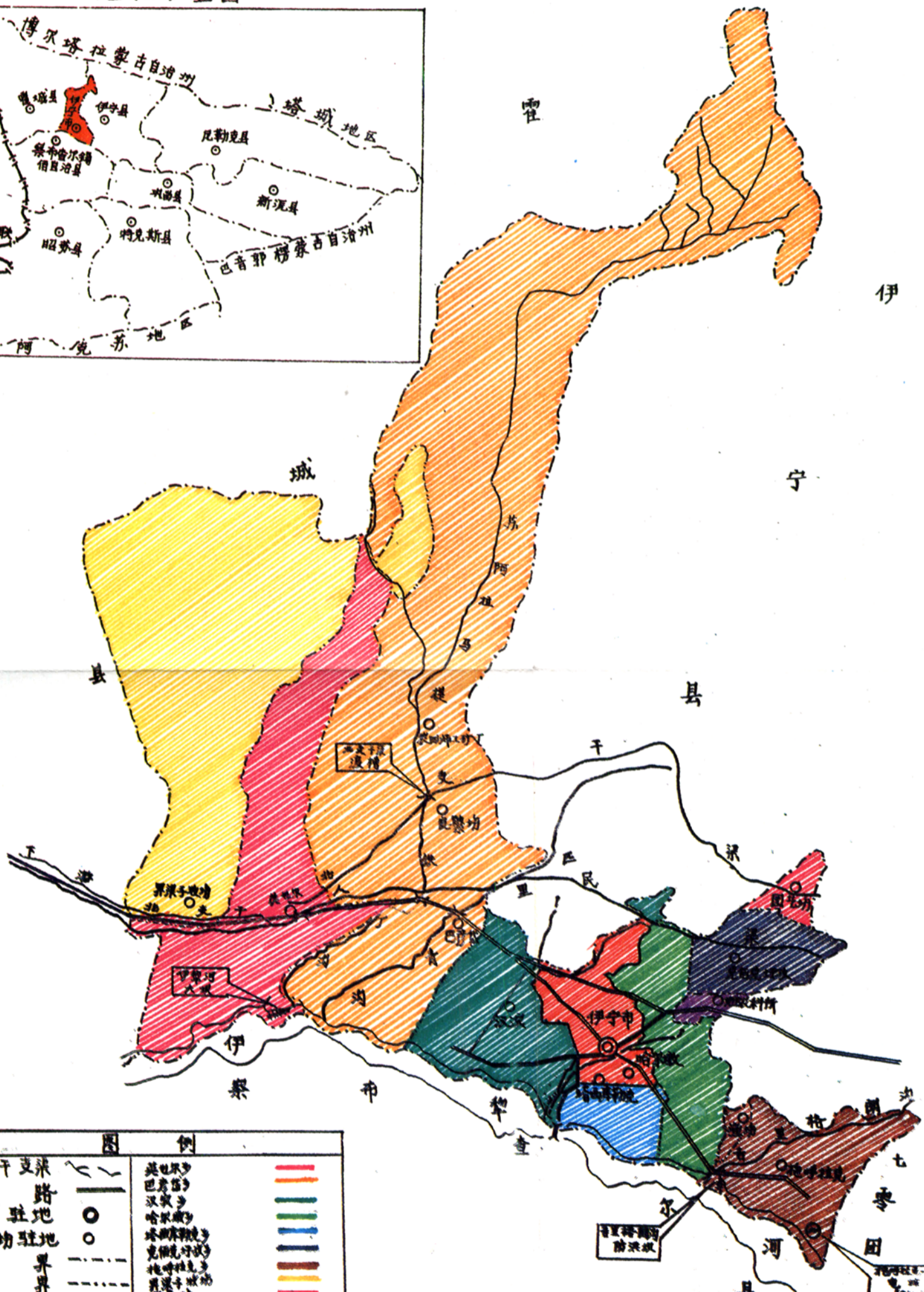
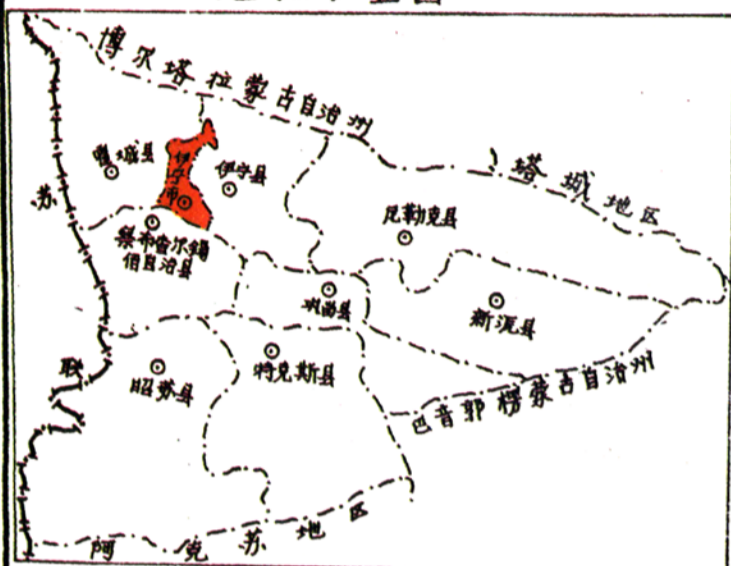
1:25000



# 伊宁市行政区划图

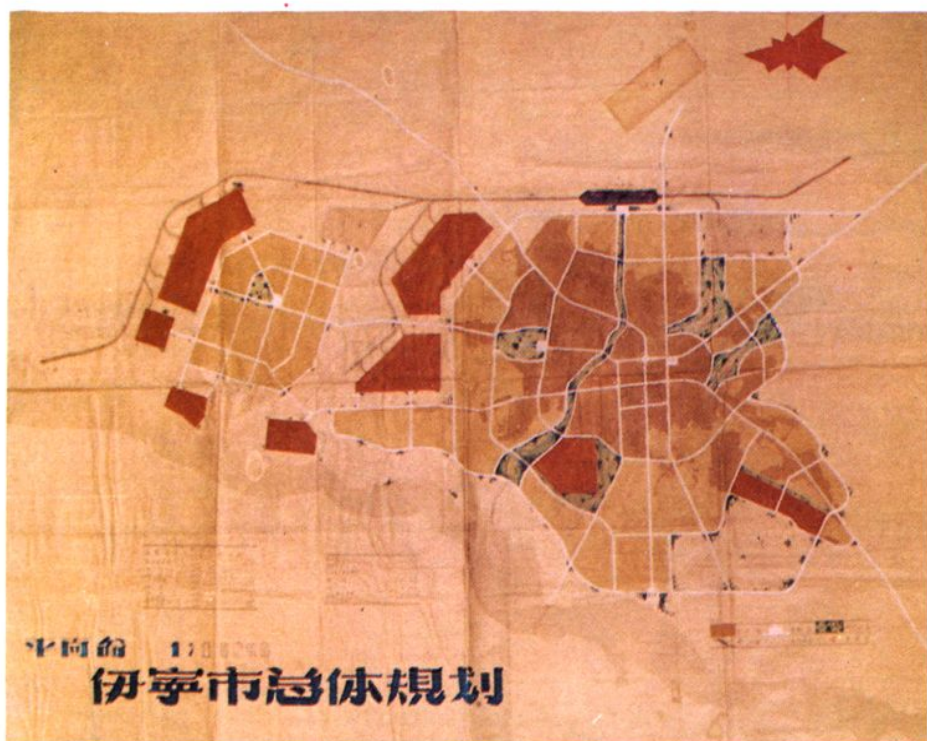
1:200000

地理位置图



图例	
干支渠	——
公路	——
市驻地	○
乡驻地	○
县界	---
分区界	---
英也尔乡	——
巴彦吉乡	——
汉家乡	——
哈家乡	——
塔里木乡	——
克那克乡	——
托木拉克乡	——
界子坎乡	——
伊宁市驻地	——
伊宁市驻地	——
伊宁市驻地	——





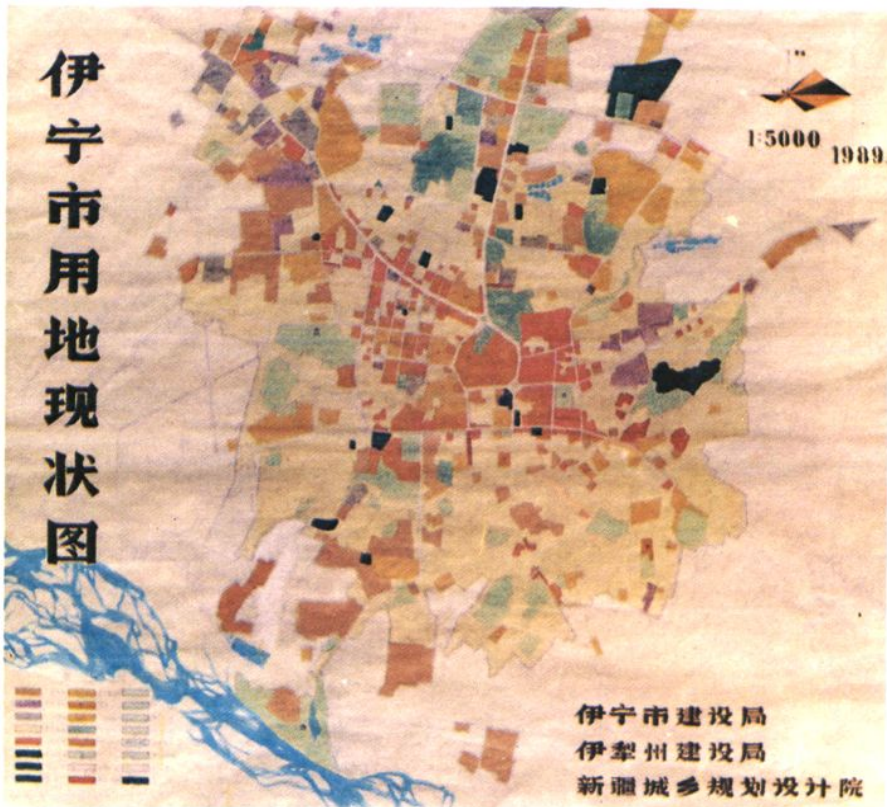
1958年伊宁市总体规划图



一九七五年伊宁市总体规划图



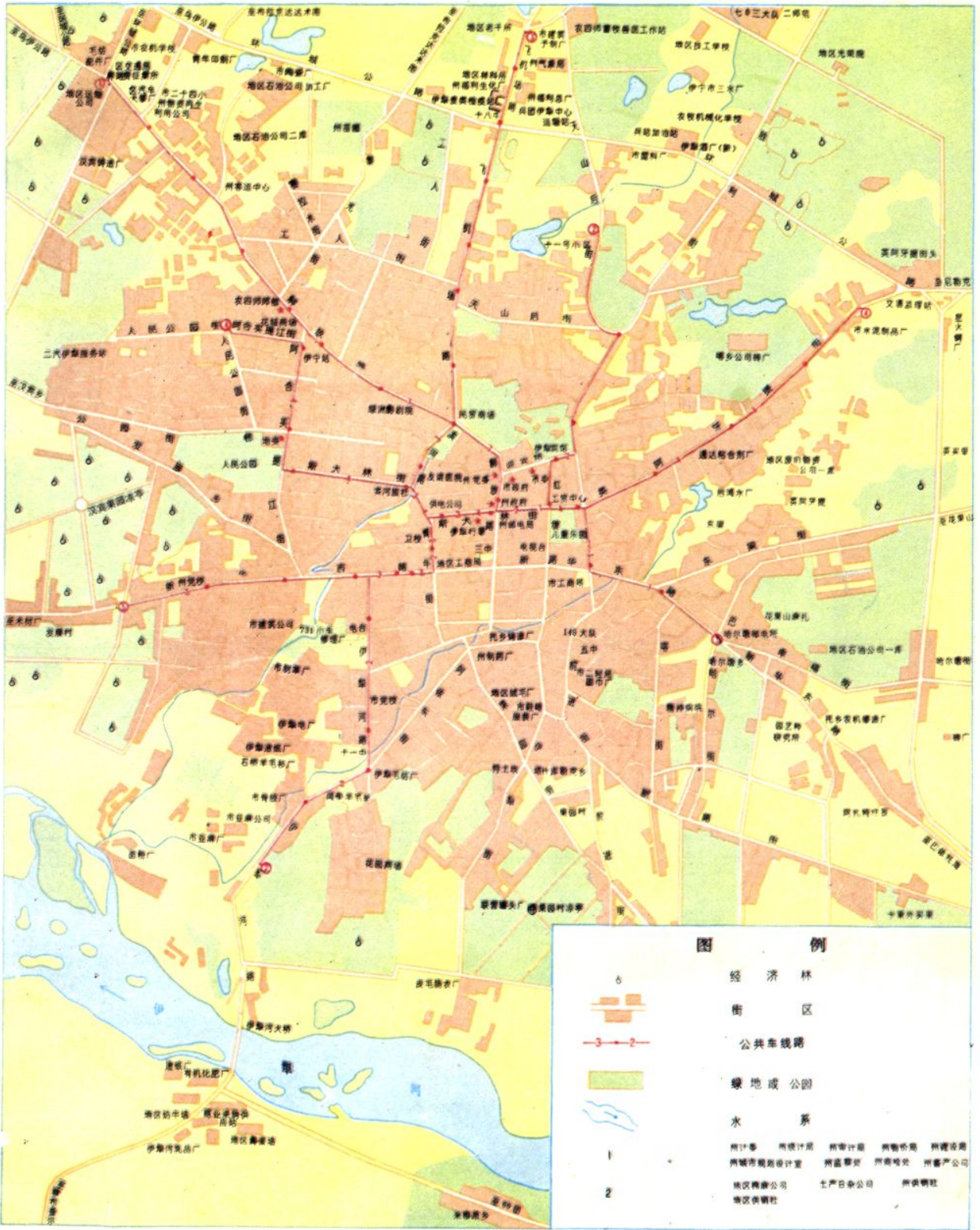
一九七五年伊宁市现状图



1989年伊宁市用地现状图



# 伊宁市市区图







伊宁市夜景(客运站)

马忠义摄





伊宁飞机场

马忠义摄





伊京体育公园一角

马忠义 摄





独联体游客选购商品

马忠义 摄