

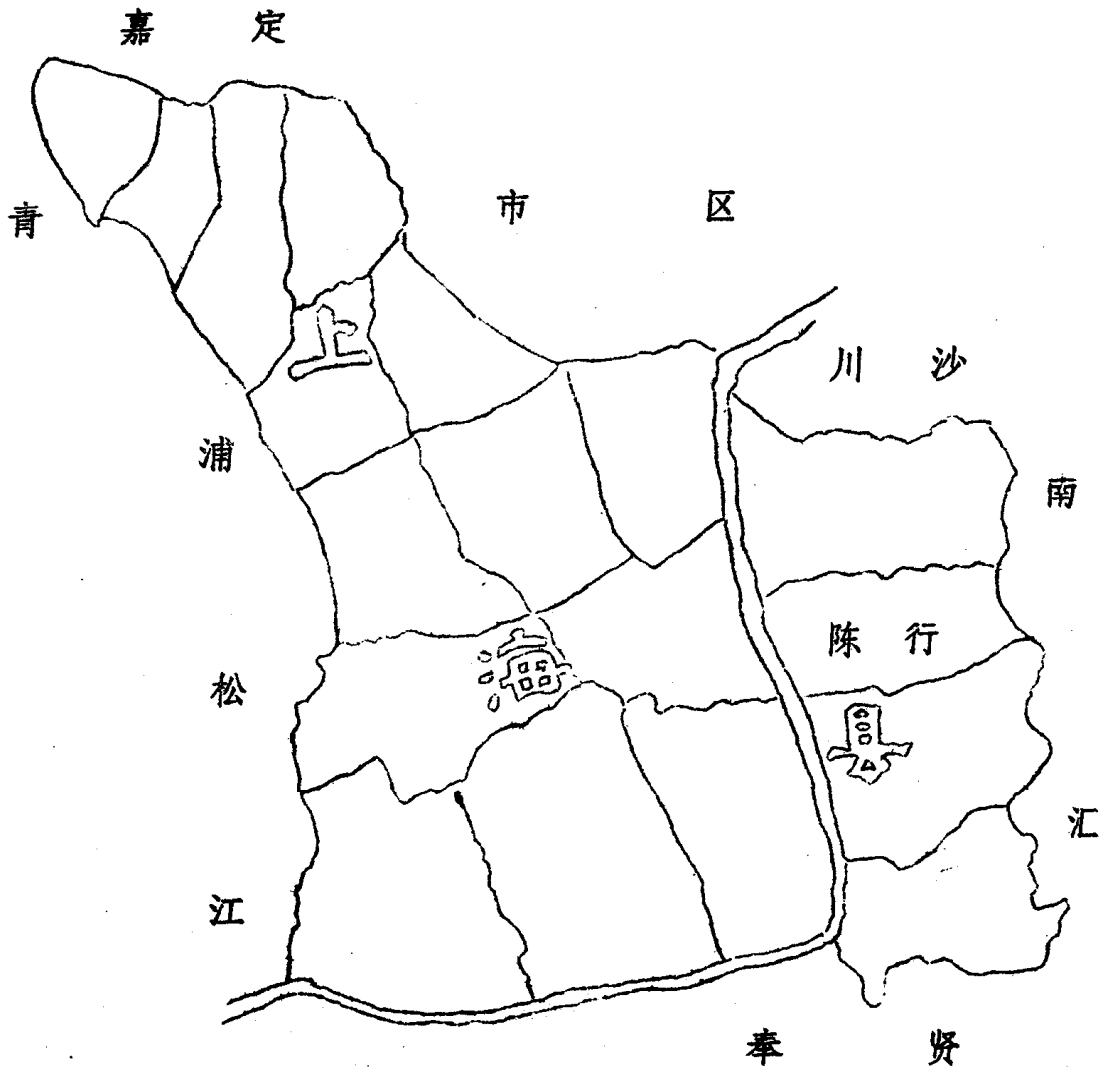
# 陳行公社志

陳行公社志编写组

一九八三年十一月

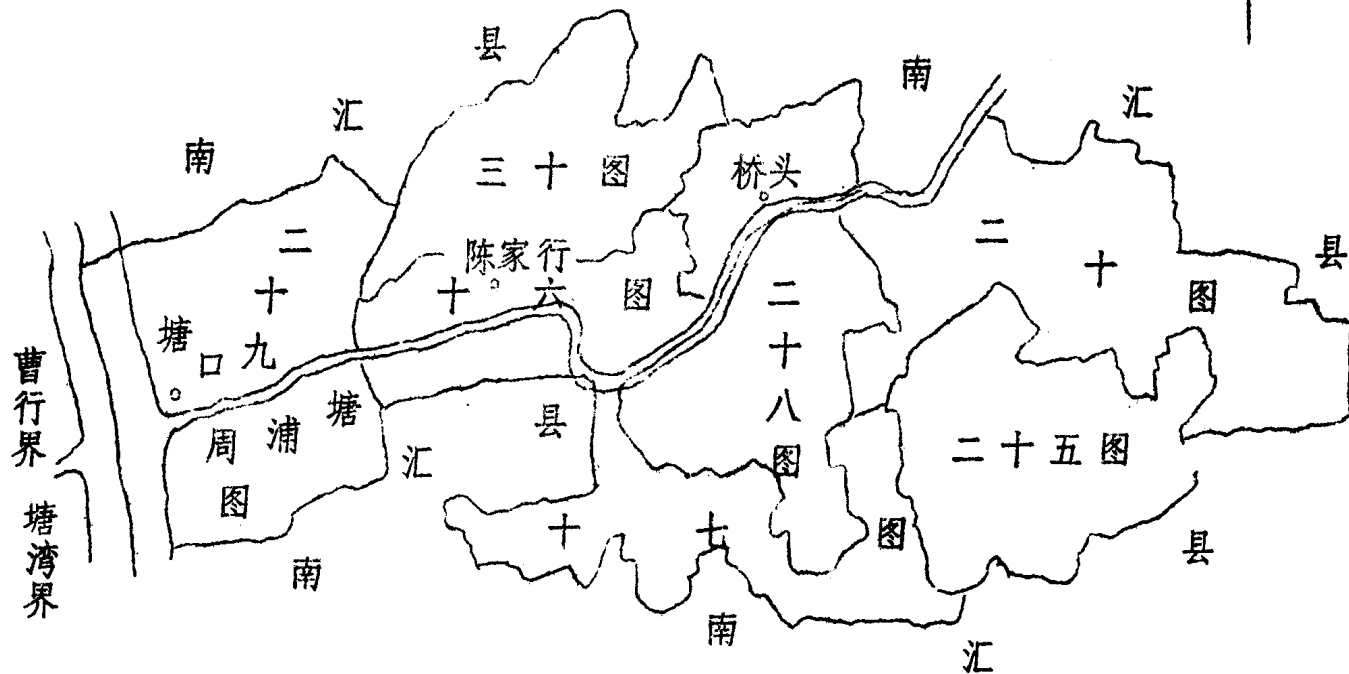


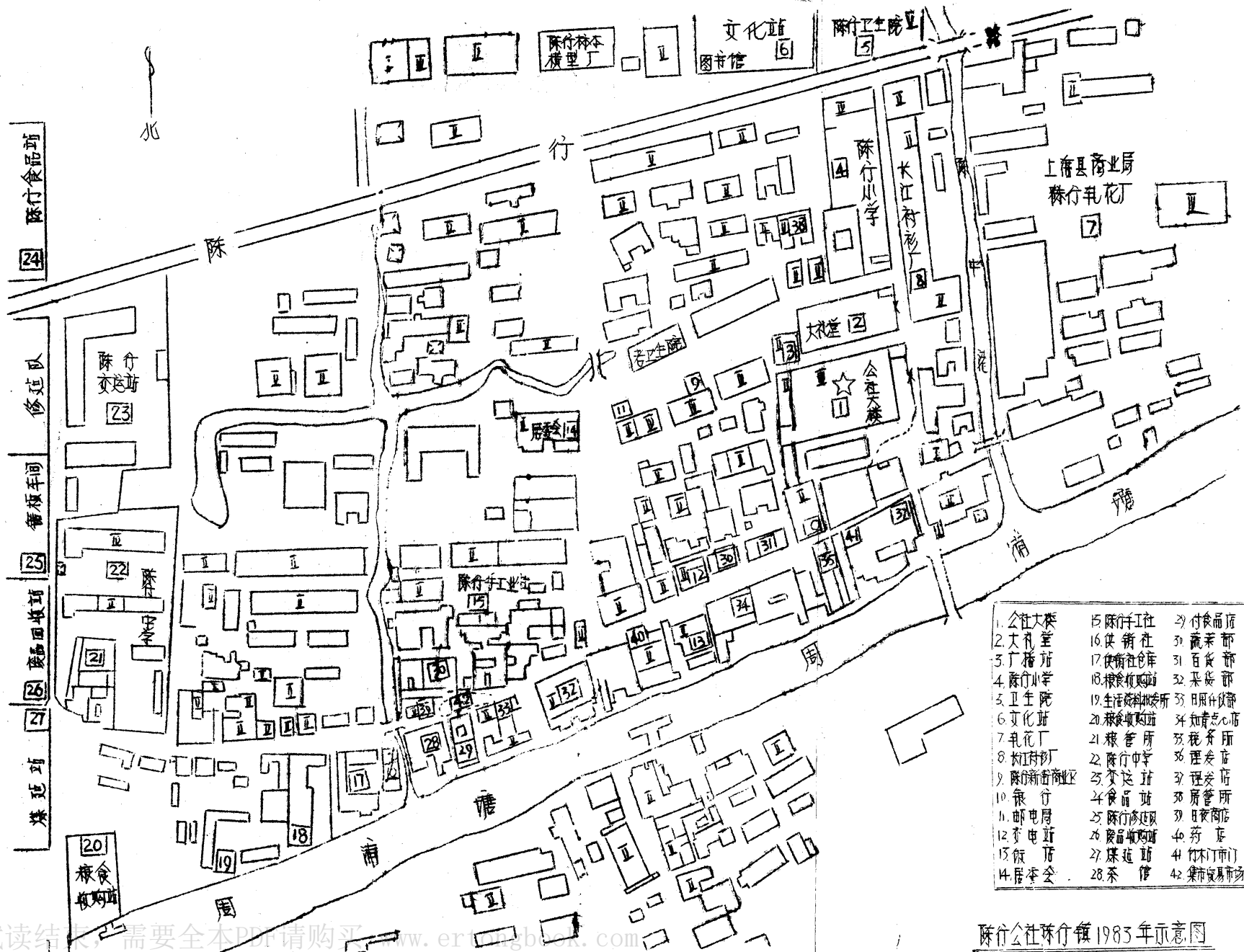
陈行公社位置示意图



宣统三年陈行乡图

北

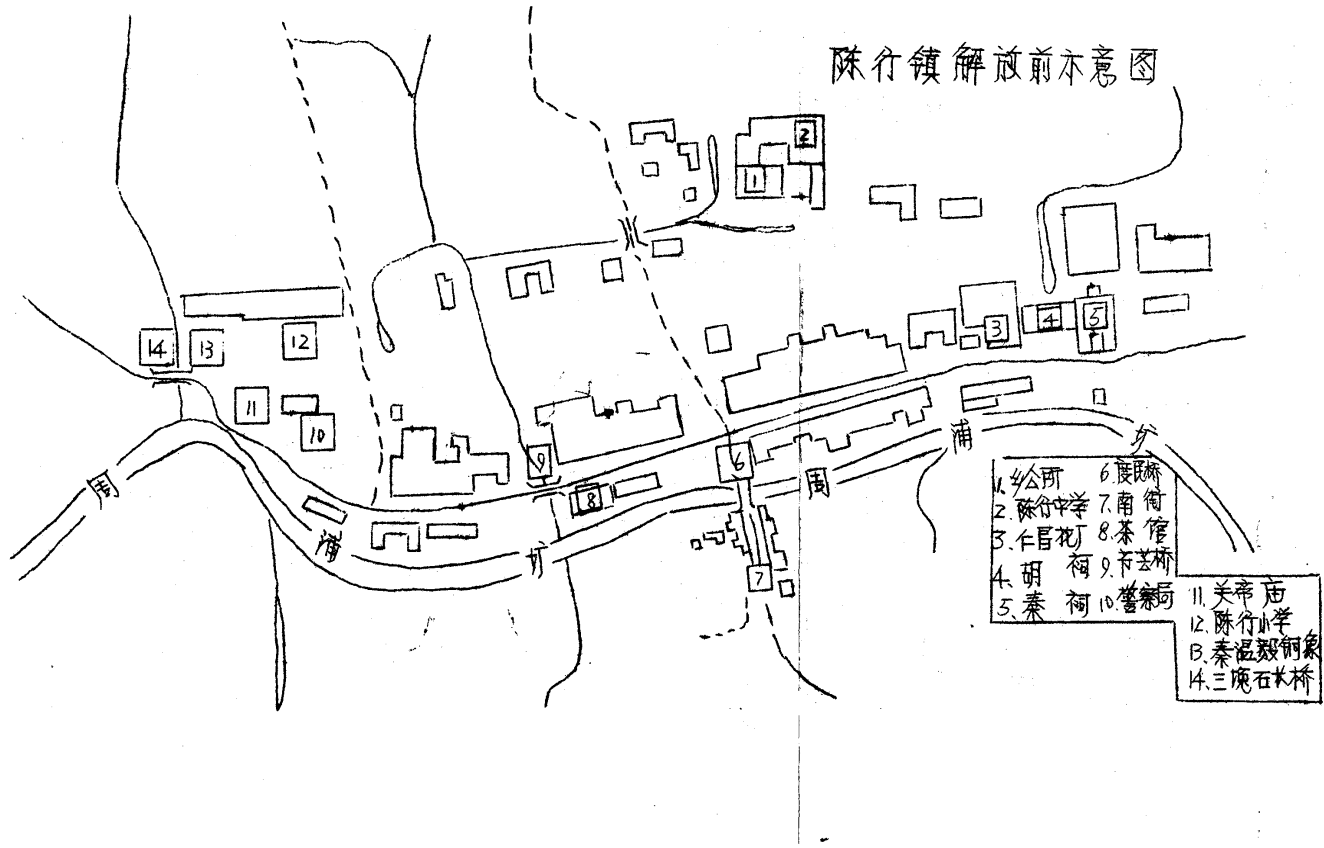




- |           |             |            |
|-----------|-------------|------------|
| 1. 公社大楼   | 15. 陈行工社    | 29. 付食品店   |
| 2. 大礼堂    | 16. 供销社     | 30. 蔬菜部    |
| 3. 广播站    | 17. 供销社     | 31. 百货部    |
| 4. 陈行小学   | 18. 粮食收购站   | 32. 日照供销社  |
| 5. 卫生院    | 19. 生活资料收购站 | 33. 知青点    |
| 6. 文化站    | 20. 粮食收购站   | 34. 知青点    |
| 7. 轧花厂    | 21. 粮管所     | 35. 理发店    |
| 8. 长江衬衫厂  | 22. 陈行中学    | 36. 理发店    |
| 9. 陈行新商业区 | 23. 变电站     | 37. 理发店    |
| 10. 银行    | 24. 食品站     | 38. 百货商店   |
| 11. 邮电局   | 25. 陈行修理站   | 39. 百货商店   |
| 12. 邮电站   | 26. 食品收购站   | 40. 药店     |
| 13. 饭馆    | 27. 煤运站     | 41. 竹木门市   |
| 14. 居委会   | 28. 茶馆      | 42. 集市贸易市场 |

陈行公社珠行镇 1983 年示意图

陈行镇解放前示意图



- |           |         |
|-----------|---------|
| 1. 公所     | 6. 渡脚   |
| 2. 陈行中学   | 7. 南衙   |
| 3. 仁昌花    | 8. 茶馆   |
| 4. 胡祠     | 9. 下芝桥  |
| 5. 秦祠     | 10. 善翁祠 |
| 11. 关帝庙   |         |
| 12. 陈行小学  |         |
| 13. 秦温毅祠  |         |
| 14. 三鹿石长桥 |         |

# 目 录

陈行公社平面图:

陈行公社位置示意图:

宣统三年陈行乡图:

陈行镇1983年示意图:

陈行镇解放前示意图:

第一章 区 域 .....	1
第一节 位置 面积 .....	1
第二节 建设 区划 .....	1
第三节 人口 民族 .....	19
第二章 自然概貌 .....	24
第一节 地貌 气候 .....	24
第二节 灾害 .....	25
第三节 水利 土壤 .....	27
第四节 物产 资源 .....	30
第三章 乡镇建设 .....	32
第一节 交通 运输 .....	32
第二节 邮电 .....	35
第三节 供电 .....	36
第四节 村镇规划 .....	37

第四章 人民生活 ..... 39

第一节 农民生活 ..... 39

第二节 居民生活 ..... 48

附:

1、大队简况 ..... 51

2、居民委员会 ..... 56

3、集镇简介 ..... 56

4、习用地名 ..... 60



## 一、概 述 篇

### 第一章 区 域

#### 第一节 位置 面积

##### 一、位置

陈行公社位于上海县东部，西濒黄浦江，东邻南汇县周西公社，南接本县杜行公社，北毗本县三林公社。地理位置在东经  $121^{\circ}20'$ ，北纬  $31^{\circ}20'$ 。东西长9.4公里，南北宽5公里许，总面积为30.13平方公里。

公社机关所在地陈行镇，位于上海县浦东地区四个公社的中心，距离县治莘庄镇约12公里，南市区周家渡约11公里。

##### 二、面积

全公社有土地45208.29亩，可耕田31207.96亩，其中大田29250.76亩，占64.71%；自留地1937.86亩，占4.28%；苗圃19.34亩，占0.04%；道路1157.32亩，占2.56%；沟渠333.49亩，占0.74%；宅基5164.88亩，占11.42%；社队企业161.77亩，占0.36%；城镇工厂605.74亩，占1.34%；河滩1776.44亩，占3.93%；水面积4800.69亩，占10.62%。

#### 第二节 建置 区划


约在2000多年前，就有人群在陈行地区居住。宋时，陈行属华亭县，至元二十九年（公元1292年）划华亭县东北境的长人、高昌、北亭、新江、海隅五个乡，设上海县。陈行地区属上海县长人

乡二十一保。又因黄浦江西岸塘湾、车沟等地亦属二十一保，故陈行一带习称东二十一保。清雍正二年（公元1724年）割上海县东南境分设南汇县，并在东二十一保的十五个图的南端划出二十四、二十六、二十七、三个图，北端划出十四、十八、二十一、二十二、二十三、五个图。共八个图归南汇县管辖至此，陈行地区只剩下十六、十七、二十、二十五、二十八、二十九、三十等七个图。清咸丰末年（公元1861年），办团练时设局，陈行地区属陈行局。

清光绪三十二年（公元1906年），撤长人乡二十一保，改为学务工会，划分学区，称陈行区，并与三林、杨思两区合称为上海县东南乡联区。清宣统三年（公元1911年）实行自治，称陈行乡。民国五年（公元1916年），东南乡联区改为第五学区，陈行乡区域依旧。民国十九年（公元1930年）五月，废除保图制建立闾邻制，将第五学区改为陈行乡政局，七个图改为七个乡，乡下设间，间下设邻。（一间为五邻，一邻为五户）。

民国二十一年（公元1932年）八月，陈行乡政局改为上海县第五区，七个乡并为陈行、题桥、塘口、大铤和鹤和五个乡，五个乡编成二十八个保，每个保管辖十甲左右。（见附表一）

（表一）



自清雍正二年（公元1724年）到民国二十六年（公元1937年）前后二百十三年，陈行地区行政机构名称多次变更，辖区大小始终不变。

民国二十六年（公元1937年）八月十三日，日本帝国主义在上海发动大规模军事入侵。是年冬，陈行地区沦陷。民国二十七年（公元1938年）上半年成立“陈行地方维持会”，除辖管原陈行区五个乡外，还辖管南汇县的中河、南行、临江、苏桥和杜北五个乡，称“十乡联合办事处”，隶属于伪上海市大道政府周浦镇。

民国二十八年（公元1939年），南京汪伪政权粉墨登场，“十乡联合办事处”改为“十乡征收处”。直至1945年7月，抗战胜利前夕。归伪南汇县政府管辖。

民国三十年（公元1941年），划出杜北、大镬、鹤和三个乡归杜行镇和召楼镇管辖，“十乡征收处”改为“七乡征收处”，办事处设在三林镇。

民国三十四年（公元1945年），抗日战争胜利，陈行地区恢复上海县第五区的建制，仍辖原五个乡，共二十八保，计二百余甲（五乡，二十八保见前附表一，甲数无资料查考）。

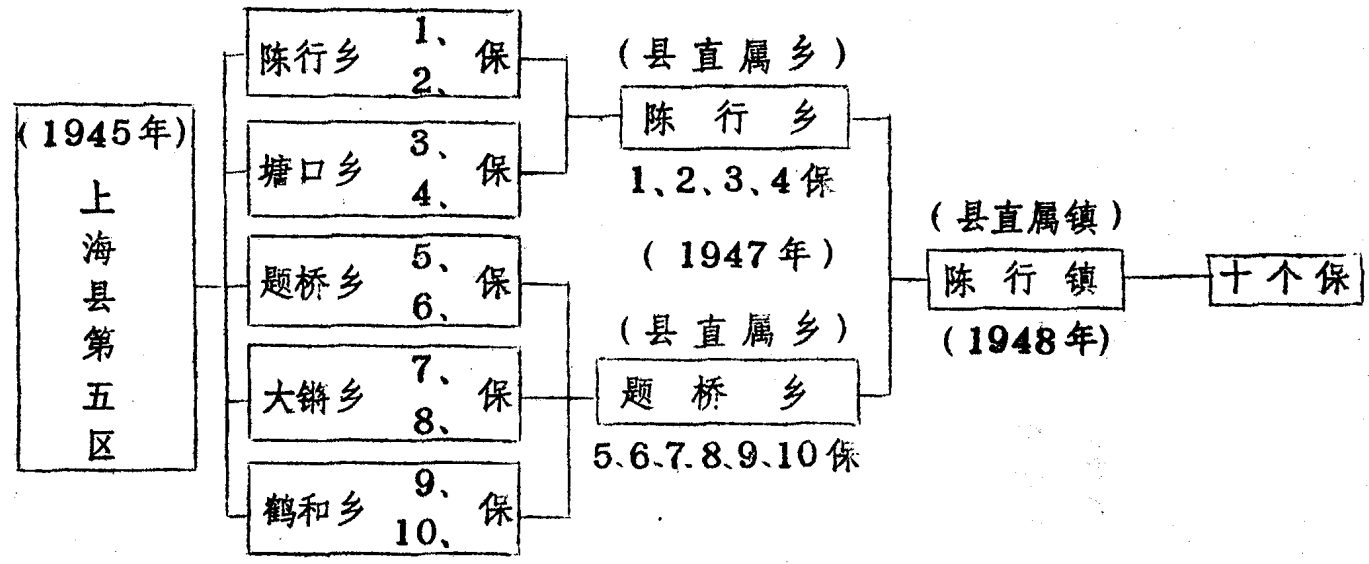
民国三十六年（公元1947年），上海县撤区、并乡、并保，原陈行和塘口两乡并为一大乡，称陈行乡，设乡公所于陈行镇。原题桥、大镬、鹤和三乡也并为一大乡，称题桥乡，设乡公所于题桥镇。原来五个小乡的二十八个保，并成十个保。分属两大乡，均为上海县直属乡。

民国三十七年（公元1948年），陈行、题桥两乡并为一镇，称陈行镇，管辖两个直属乡的十个保。（见附表二）（附表见4页）

1949年5月16日，中国人民解放军进驻陈行镇，陈行地区解放。是年八、九月间，组织农会，民主选举村乡农会主任。十月、十一

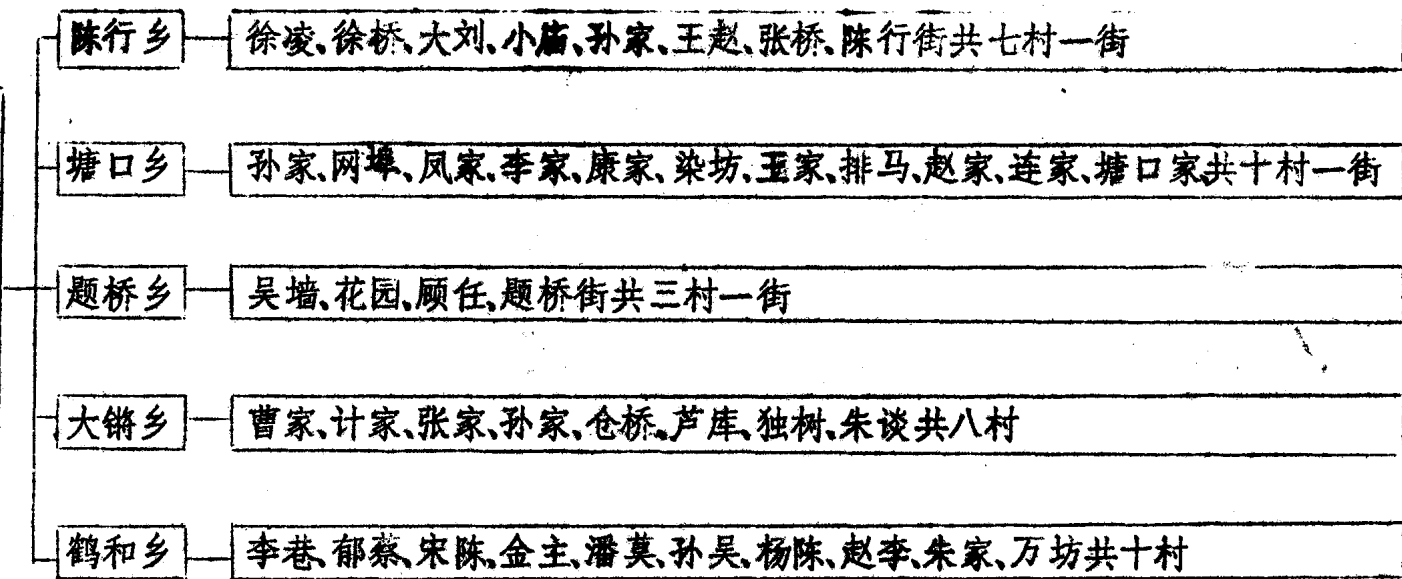
月又先后成立各乡各村人民政府，彻底废除保甲制度建立人民政权。同年十二月，陈行区人民政府建立，府址在陈行镇东街32号内。

(表二)



1950年下半年，经苏南松江行政区专员公署批准，将南汇县周浦区的苏桥、中河两乡划归上海县；撤销陈行区、设置杜行区，同时撤去大辮乡。大辮乡南部几个村归杜行区召北乡管辖，后归召楼乡管辖；北部几个村归苏桥、获山乡管辖，后归题桥乡管辖。原陈行区的鹤和乡并入杜行区。陈行、塘口、题桥三乡并入三林区。

1949、11  
~  
1950、7  
陈行区人民政府



1955年建立大乡制。陈行、题桥两乡并建为陈行乡，管辖三十三个初级农业生产合作社和一个农业生产互助小组。期间，上海县人民政府派工作组驻陈行地区，代行原陈行区人民政府职权。工作组设于陈行镇，下辖陈行、题桥两乡和原杜行区的滨浦乡大部分地区。

1956年陈行乡由33个初级社和一个小组，转并为22个高级农业生产合作社。（见附表三、四）

(表三) 1955年陈行大乡初级农业生产合作社和小组统计表

1983. 8. 31

现属公社 初级社 社名	大队		现属公社 初级社 社名	大队	
	公社	大队		公社	大队
陈行	陈行	陈行	周张	杜行	新华
刘徐	陈行	徐凌	坟园	杜行	新华
张桥	陈行	陈行	康桥	杜行	康桥
王赵	陈行	陈行	金主	陈行	三友
丁连	陈行	丁连	杨陈	陈行	三友
德模	陈行	为民	潘莫	陈行	三友
孙家	陈行	塘口	郁蔡	陈行	郁宋
塘口	陈行	塘口	宋陈	陈行	郁宋
小庙	陈行	为民	李巷	陈行	李巷
凤家	陈行	跃农	花园	陈行	建中
李康	陈行	跃农	题桥	陈行	建中
徐凌	陈行	徐凌	吴墙	陈行	建中
染坊	陈行	塘口	诸桥	陈行	勤劳
网埠	陈行	塘口	孙吴	陈行	勤劳
范行	杜行	勤俭	仓桥	陈行	勤劳
邢家	杜行	勤俭	顾任	陈行	勤劳
赵桥	杜行	勤俭	朱家村一个小组	陈行	勤劳

表三中公社大队的范围均根据1983年8月30日的统计

(表四) 1956年陈行乡初级社和小组转并为高级农业生产合作社统计表

1983. 8. 30

高级社 社名	原初级社组 名称	现属	
		公社	大队
勤俭	范行、邢家、赵桥	杜行	勤俭
新华	周张、坟园	杜行	勤俭
勤劳	诸桥、仓桥、孙吴、 颀任、朱家村一个组	陈行	勤劳
为民	德模、徐凌	陈行	为民凌
中华	染坊、孙家、塘口	陈行	塘口
吴墙	吴墙、题桥街	陈行	建中
郁宋	郁蔡、宋陈	陈行	郁宋
金主	金主	陈行	三友
李巷	李巷	陈行	李巷
康桥	康桥	杜行	康桥
花园	花园	陈行	建中
潘莫	潘莫	陈行	三友
杨陈	杨陈	陈行	三友
刘徐	刘徐	陈行	徐凌
小庙	小庙	陈行	为民
张桥	张桥	陈行	陈行
王赵	王赵	陈行	陈行
陈行街	陈行街	陈行	陈郁宋
凤家	凤家	陈行	跃农
李康	李康	陈行	跃农
网埭	网埭	陈行	塘口
丁连	丁连	陈行	丁连

表四中公社大队的范围均根据1983年8月30日的统计

1957年上半年，陈行乡又将22个高级社归并成15个高级社，加上获山乡归并三林大乡时划来的知新、火焰、大明、新光四个高级社，陈行乡共管辖十九个高级社。（见附表五）

（表5） 一九五七年陈行乡一十九个高级社转并情况表

高级社 社名	合并的高级 社名称	由何乡转至何乡	现在隶属情况
勤 俭	勤俭		杜行公社 勤俭大队
跃 农	凤家、李康		陈行公社 跃农大队
中 华	中华、网埠		陈行公社 塘口大队
联 农	丁连、中华 小部分地区		陈行公社 黎明大队
勤 农	张桥、王赵		陈行公社 陈行大队
陈行街	陈行街		陈行公社 陈行大队
为 民	小庙、为民		陈行公社 为民大队
苗 丰	刘徐		陈行公社 徐凌大队
郁 宋	郁宋		陈行公社 郁宋大队
李 巷	李巷		陈行公社 李巷大队
新 华	新华		杜行公社 新华大队
康 桥	康桥		杜行公社 康桥大队
勤 劳	勤劳		陈行公社 勤劳大队
建 中	花园、吴墙		陈行公社 建中大队
三 友	金主、潘莫 杨陈		陈行公社 三友大队
知 新	原属获山乡 管辖	获山乡并入三林 乡时划入陈行乡	陈行公社 知新大队
火 焰	原属获山乡 管辖	获山乡并入三林 乡时划入陈行乡	陈行公社 苏明大队
大 明	原属获山乡 管辖	获山乡并入三林 乡时划入陈行乡	陈行公社 东风大队
新 光	原属获山乡 管辖	获山乡并入三林 乡时划入陈行乡	陈行公社 粒民大队



1957年下半年和1958年初进行并乡，上海县浦东地区划分三林、陈行、杜行、鲁汇四个乡。陈行乡辖区有调整，原中河乡所辖的友建、芦胜、近浦、恒星、金星等社并入陈行乡，其它各社并入三林乡；原陈行乡的勤俭、新华、康桥三社并入杜行乡。是时，陈行乡下辖二十一个高级社。（见附表六）

(表六) 一九五八年初调整后  
陈行大乡下辖二十一个高级社简况表

顺 序	高级社社名	备 注
1	粒 民	
2	东 风	
3	大 明	
4	苏 民	
5	勤 劳	
6	建 中	
7	三 友	
8	知 新	
9	友 建	原中河乡划入陈行吴乡管辖
10	为 民	
11	徐 凌	
12	陈 行	
13	李 巷	
14	郁 宋	
15	跃 农	
16	中 华	
17	黎 明	
18	近 浦	原中河乡划入陈行乡管辖
19	芦 胜	原中河乡划入陈行乡管辖
20	金 星	原中河乡划入陈行乡管辖
21	恒 星	原中河乡划入陈行乡管辖