


涪陵地区民政志



涪陵地区民政局编

# 涪陵地区民政志

FULING

DEQU

MINZHENGZHI

(内部资料 注意保存)



涪陵地区民政局编

一九八五年



# 涪陵地区民政志

---

涪陵地区民政局编

涪陵群众报社印刷厂印刷

787×1092毫米 1/16开本 字数30万

1986年第一次印刷 印数800册

1986年9月出版

---

¥:85.-

民政工作的历史  
是为人民群众所做  
好事的历史

夏向可

一九六五年一月



涪陵专区烈士纪念碑



南川县革命烈士陵园内的烈士纪念塔

(1951年建,地址在县城北人民广场东南面,占地面积10亩)




丰都县名山镇革命烈士陵园

(1971年4月由丰都中学侧面迁人民公园内,占地面积1410平方米)



黔江土家族苗族自治县境内的红军革命纪念碑



酉阳土家族苗族自治县龙潭区革命烈士墓



酉阳土家族苗族自治县南腰界红军烈士墓


(图为当年的老红军、老游击队员在为红军烈士墓敬献花圈)





### 垫江县革命烈士陵园内的烈士塔

(1953年修建，地址在县城西郊1华里处一座小山岗上，占地面积1333.3平方米)




武隆县江口区烈士陵园



黔江土家族苗族自治县革命烈士陵园

(1959年春建,地址在县城东郊0.5公里处的三元宫岭上,  
占地面积1.5亩)




### 石柱土家族自治县革命烈士陵园

(1984年10月修建,地址在南宾镇狮子堡,占地面积33亩)



### 秀山土家族苗族自治县革命烈士陵园

(1953年4月修建,地址在县城东郊,占地面积5140平方米)




## 彭水苗族土家族自治县革命烈士陵园

(1967年建,地址在县城东门坡(离城1公里),  
占地面积2亩)





1981年长江特大洪水涪陵城大东门被淹没的情景




1981年长江特大洪水涪陵城被洪水淹没一瞥



1981年长江特大洪水涪陵城秋月门被淹没情景




1981年长江特大洪水涪陵城龙王沱被淹没情景



1981年长江特大洪水涪陵城黔靖街被淹情景



1981年长江特大洪水涪陵城崩土坎被淹情景




1982年特大洪灾，石柱大桥栏杆被洪水冲毁




1982年特大洪灾，石柱县城建设街被淹情景





石柱县1982年遭受洪水灾害群众房屋受损失情景



1983年5月垫江县的一个生产队遭受冰雹灾害,群众庄稼受损情景