



北运河

北辰文史资料

第九辑

中国人民政治协商会议
天津市北辰区委员会文史委员会编
天津古籍出版社

北运河

北辰文史资料
第九辑



中国人民政治协商会议
天津市北辰区委员会文史委员会编
天津古籍出版社

一定要根治海河
毛泽东
一九六三年十月十七日

1963年，毛泽东主席发出“一定要根治海河”的号召。



1963年，华北地区洪水泛滥，毛泽东主席十分关注海河流域的水情，在飞机上察看海河水系地图。



1963年，朱德委员长视察海河工地。



1963年，周恩来总理视察海河上游水系。



1991年7月28日，中共中央总书记、国家主席江泽民视察屈家店水利枢纽。



1987年7月14日，
国务院副总理李鹏视察
屈家店水利枢纽。



1993年6月18日，
国务院副总理朱镕基
视察屈家店水利枢纽。



2000年7月15日，
中共中央政治局委员、
国务院副总理温家宝
视察屈家店水利枢纽。



2001年9月，北运河综合治理工程竣工，北辰人民向中共天津市委书记张立昌、市长李盛霖献上感谢信。



2001年9月2日，天津市领导出席北运河综合治理工程竣工典礼仪式。

2001年11月，全国政协委员在天津市政协副主席张德铨陪同下视察北运河。





2003年，北辰区对北运河两岸旧村进行改造，区委书记李文喜(中)、区长张桂祥(右)、副区长鞠连喜(左)在研究总体规划思路。

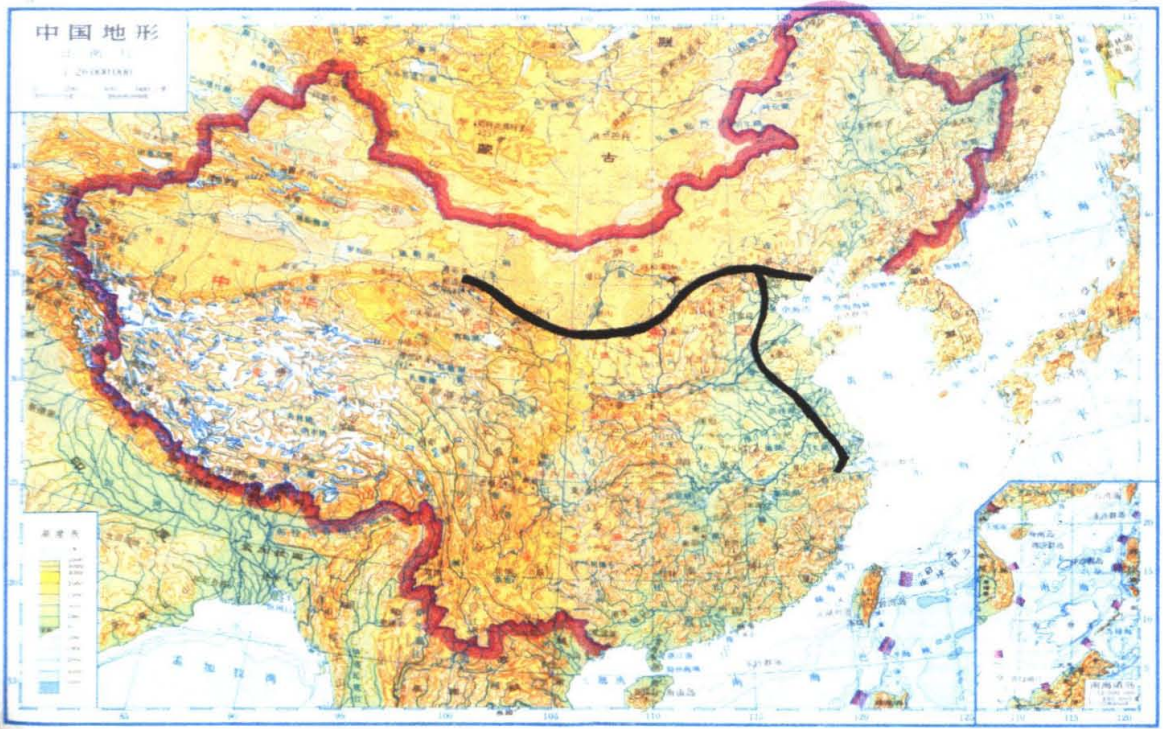
2003年7月20日，专家们对《北运河建设开发规划设计方案》进行评选。



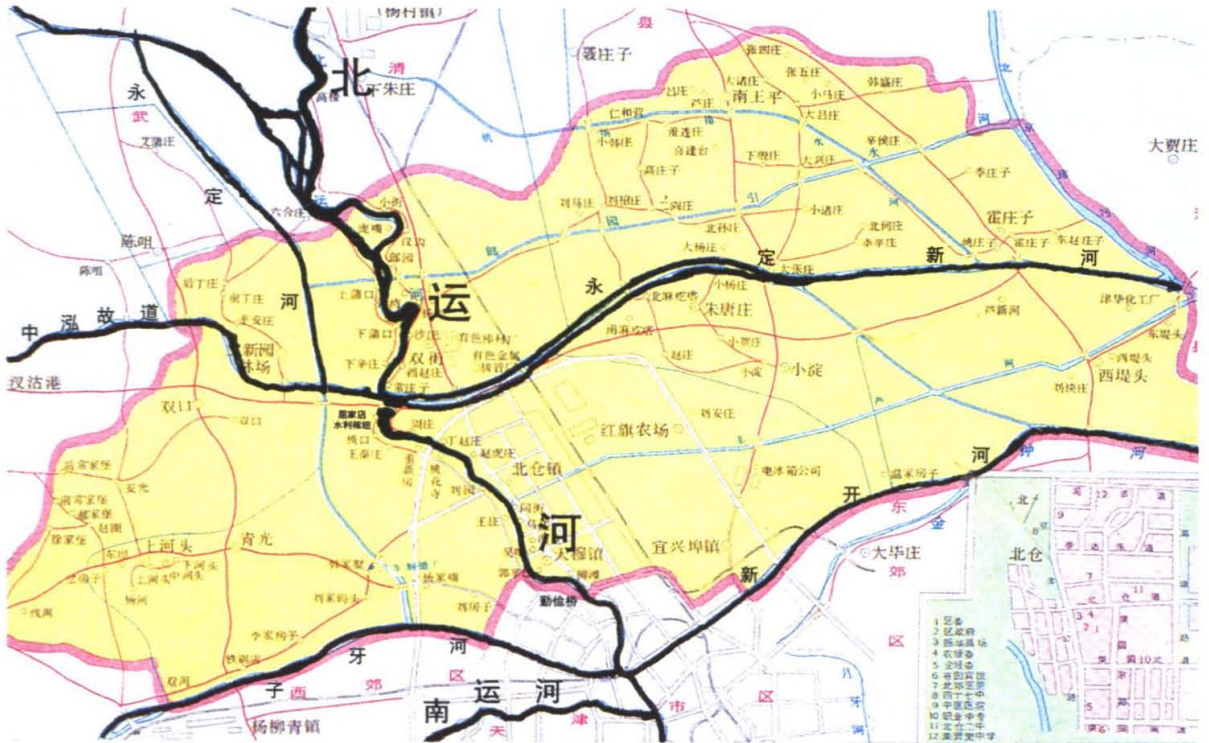
北辰区人大常委会主任张振明(左)对《规划设计方案》提出修改建议。



北辰区政协主席魏积良(右)和区委副书记蒋颖(左前)在讨论《规划设计方案》。



“长城一撇，运河一捺”构成一个巨大的人字，这是一个神奇的组合，体现了中华民族的力量和智慧。



北运河由北向南纵贯北辰区境内



海河干流北运河防洪综合治理工程简介图



镶嵌在树根中的古锚



古运新帆




滦水园






漕运码头



游乐园雕塑“运河之子”



浮雕景墙

浮雕景墙上刻有船公、纤夫、渔翁、脚夫等在运河两岸生活的漕运主角，展现昔日天津漕运码头的市井百态

Relief wall

Many leading characters such as boat trackers, fishermen, porters and etc. who lived in the riverbank had been engraved in this wall to present lives of those people on the dock in the past.



漕运浮雕




屈家店水利枢纽



2000年8月20日摄屈家店防洪闸



1942年摄屈家店闸



漕运帆影



运河湾




民国初年的挂



世代经营400年的柳滩蔺家渡口，于1971年架设成浮桥，电视剧《钟楼》曾在此拍外景。




2001年，在蔺家渡口上架起钢筋混凝土桥梁。



运河新貌



清康熙四十六年(1707)御笔亲题的孤云寺匾



清乾隆三十年(1765)天津县北仓大使兼西沽巡检铜印和印文



已有600多年树龄的
阎街村古槐

