

寿光县
羊角沟鎮誌

序

羊角沟镇位于渤海之滨小清河下游，在寿光县城东北部，距县城四十八公里。这里水连渤海，贯通沿海诸港口，沿小清河直达济南市，即有舟楫之便，又有渔盐之利。美丽而富饶，被誉为莱州湾畔的一颗明珠。羊角沟镇人民在这里繁衍生息，已有一百二十余年，他们靠辛勤劳动，创造了大量的物质财富。虽历经沧桑，业绩犹存。从1864年（清同治三年）通商建码头以来，羊角沟经历了海匪的洗劫，英国人的搜刮，封建军阀的抢掠，日伪的蹂躏，国民党军队的摧残，致使遍地疮痍，伤痕斑斑，发展极为缓慢。旧中国，劳动人民政治上受压迫，经济上受剥削，过着饥寒交迫的生活，但他们为反对封建地主、资本家的残酷压榨，反对帝国主义侵略，曾进行过不屈不挠的斗争，谱写了许多可歌可泣的英雄篇章。

解放后的三十五年，羊角沟镇人民在中国共产党的领导下，完成了历史上最伟大、最深刻的变革，取得了社会主义革命和社会主义建设的巨大成就。羊角沟镇天翻地覆、日新月异的变化，雄辩的证明了“只有社会主义才能救中国，没有共产党就没有新中国”的真理。勤劳勇敢的羊角沟镇人民在党的领导下，战天斗地，改造自然，使莱州湾畔的这颗明珠更加绚丽多彩。

这部《羊角沟镇志》坚持以辩证唯物主义和历史唯物主义为指导

思想。以《中国共产党中央委员会关于建国以来，党的若干历史问题的决议》为准则，努力做到实事求是，秉笔直书。全志共十八编，六十四章，约十九万字。本着略古详今，古为今用的原则，分类编年，纵横结合。在纵的方面，既载古，又记今，以建国后的三十五年为主，上溯到1864—1949年的历史概况。在横的方面，既记政治、经济、军事、文化，又述天文、气象、地理、古迹和乡土人情，同时注意利用图表、照片，以求图文并茂。

然而，羊角沟自设置以来，向无旧志，有文字记载的史料也残缺不全，致使劳动人民创造的业绩被淹没。党的十一届三中全会以来，百业待举，百废俱兴，为编写地方志奠定了基础。1981年镇党委决定编纂羊角沟镇志，能使“前有所稽，后有所鉴，居今而知古，继往而开来”。将劳动人民创造的历史，详加考察，去伪存真，汇集整理，编纂成书，传留后世。编志人员于同年五月动手，至十月形成草稿。1985年4月，在省、市、县有关部门的关怀和指导下，镇党委、政府又抽调部分人员，充实加强了编纂班子，重新查阅有关资料，走访知情人士，召开座谈会等，收集了大量的资料。经过反复考证，历时九个月，于12月底完成了初稿，再经多方征求意见和数次修改后定稿。但是，由于镇志编纂人员水平所限，加之有些史料散失而难以查考，因此错讹难免。这部镇志，只能作为初稿奉献给全镇人民，敬请指正。

在编纂这部镇志过程中，编纂人员付出了辛勤的劳动。镇内各单位和县有关部门的许多老同志和知情者，对收集资料工作给予了热情的支持和协助。孙佐卿、柴雪松、单学成、杨守仁、单济文等同志为编纂镇志提供了资料，并且做义务顾问。十九中学的丁惠然老师利用空余时间对镇志在文字上进行了审阅和修改。

我们谨代表中共羊角沟镇委、政府，对编写镇志做出贡献的有
单位和同志，表示诚挚的谢意。

中共羊角沟镇委书记 王济金

羊角沟镇镇长 李彦贞

一九八五年十二月

羊角沟镇志编纂领导小组：

组长 王济金

组员 李彦贞 杨守真 国光丰

编写小组成员：

编辑：薛光照 董惠卿 国光丰

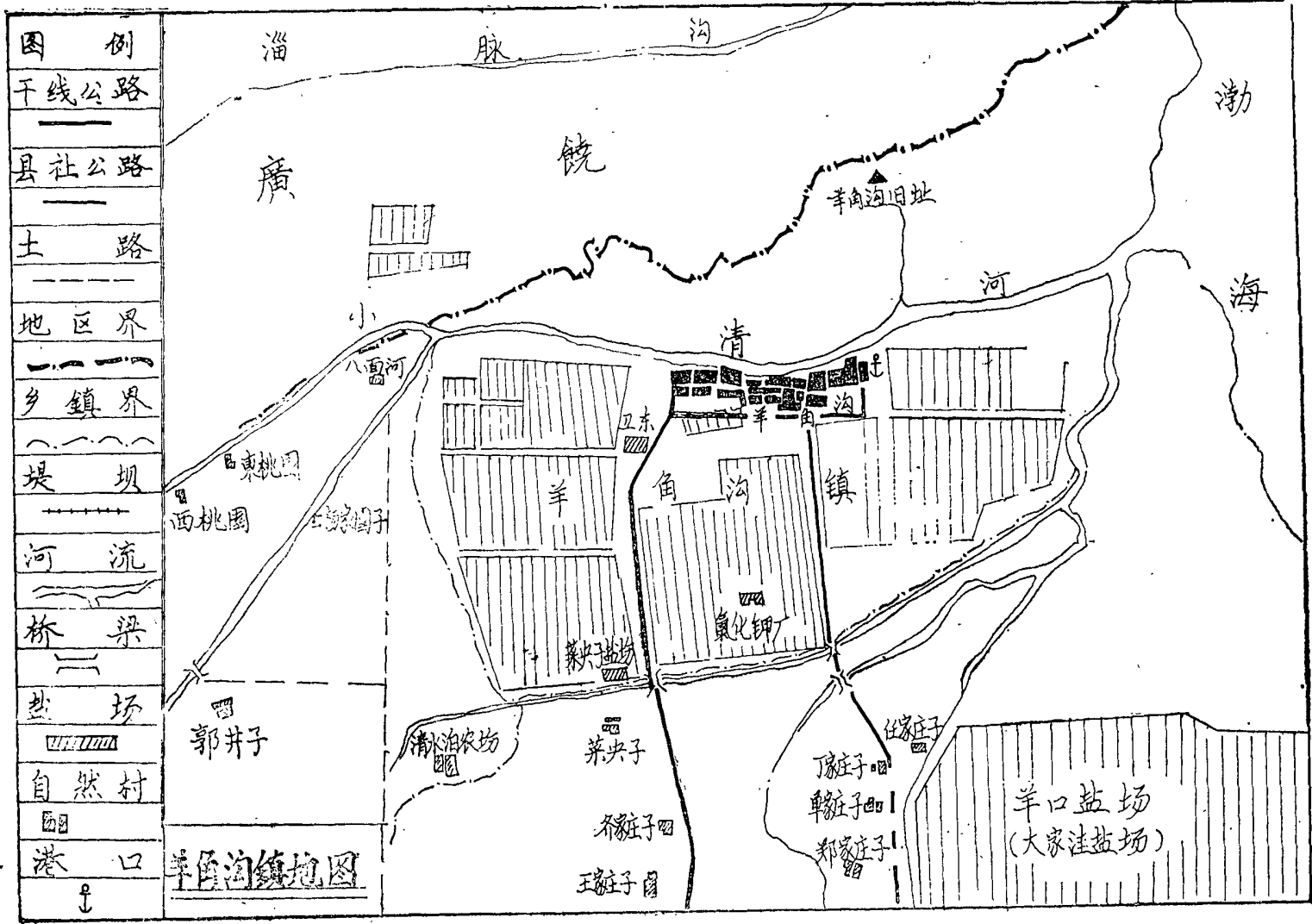
采编：吴汉卿 郝子良 孙清华 王焕亮

缮写：孙友志

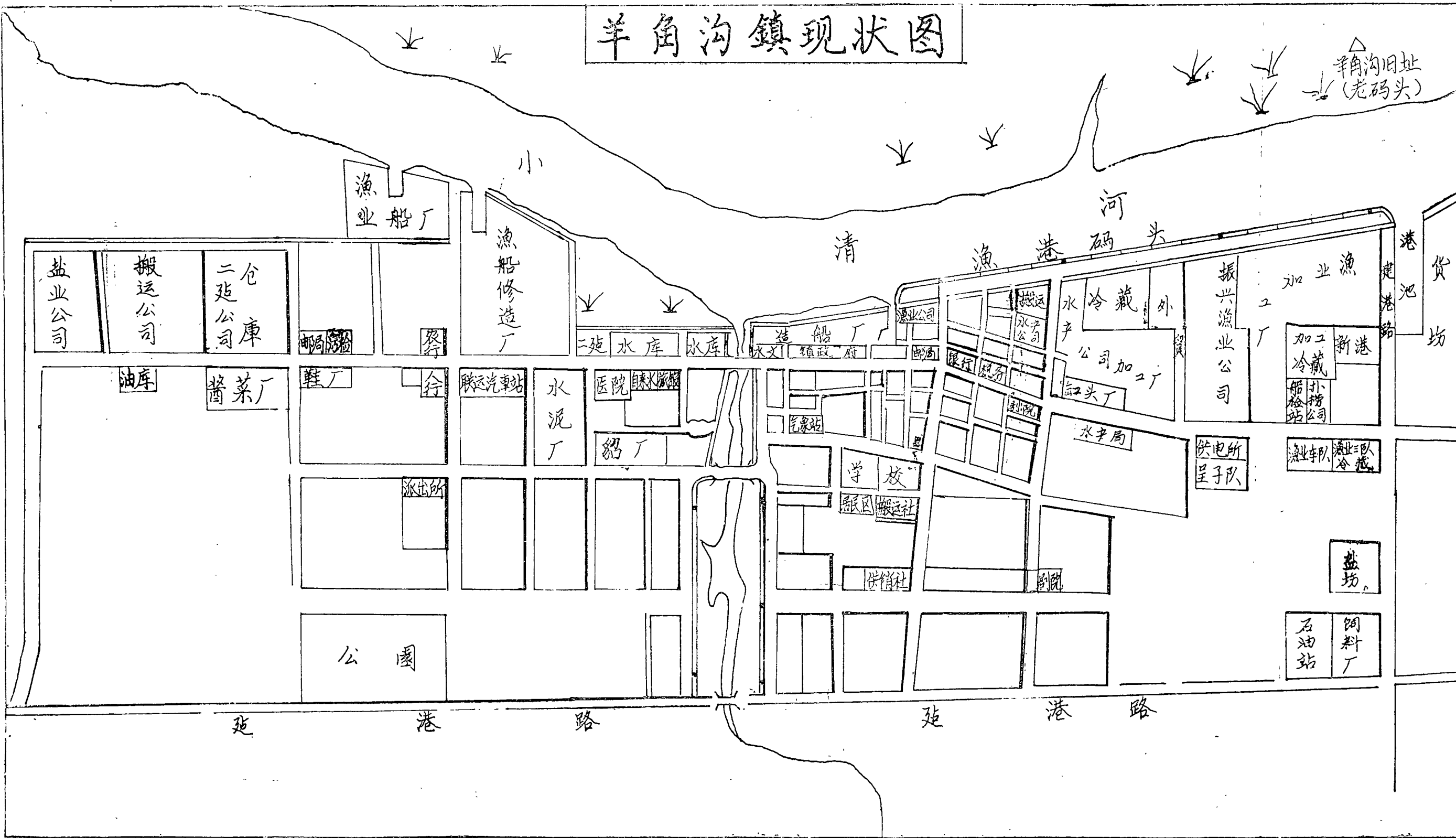
摄像：李建华

制图：郭奎增 孙清华

校正：国光丰 慈志勇



羊角沟镇现状图



图例
主要街道
单位及民房
石坝
桥梁
码头
河道
芦苇




镇党委成员（自左而右）前排：许卫国 杨守真 王济金 李廷贞 陈富国
后排：毛淑梅 刘德田 李树洪 陈兴成 张光三




镇政府领导成员（自左而右）朱克尊 杨守真 陈富国



镇志编纂小组成员（自左而右）前排：孙清华 董惠卿 国光丰
后排：吴汉卿 郝子良 王焕亮




1、羊角沟镇全景




2、羊角沟码头



3、羊角沟镇人民政府



4、羊角沟镇渔业捕捞公司



5、羊角沟镇小学




6、羊角沟影剧院




7、羊角沟镇渔船修造厂



8、寿光县水产供销公司




9、羊角沟镇捕捞公司冷藏厂




10、羊角沟镇捕捞公司渔船修造厂



11、寿光县检疫站




12、寿光县第二运输公司




13、潍坊羊角沟石油销售公司



14、羊角沟镇捕捞公司网具厂




15、羊角沟镇养虾场



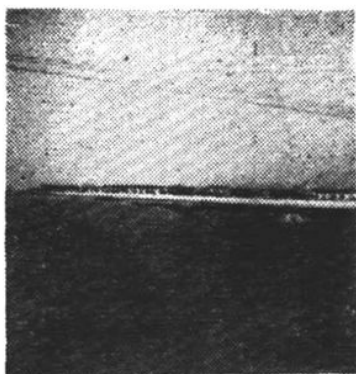
16、羊角沟镇自来水公司




17、羊角沟镇招待所




18、寿光县羊口医院




19、养鱼池




20、农业银行



21、寿光县盐业公司



22、中华人民共和国羊口渔港监督



23、小清河航运局羊口港



24、羊角沟旧址老码头

目 录

序

第一编 大事记

第一章 大事编年表	1
第二章 大事记述	33

第二编 自然

第一章 地形	36
第一节 地理位置和地形地势	36
第二节 水文	36
第二章 地质	37
第一节 土壤	37
第二节 地下水	37
第三章 气候	40
第一节 气候特征	40
第二节 气温	40
第三节 降水	42
第四节 日照	43
第五节 风	44
第六节 土温与冻土	45

第四章 河流	46
第一节 小清河	46
第五章 海域	47
第一节 海岸	47
第二节 潮汐	47
第三节 海浪	49
第六章 自然资源	50
第一节 土地资源	50
第二节 水产资源	50
第三节 药材资源	52
第七章 自然灾害	52
第一节 飓风海潮	52
第二节 水灾	54
第三节 雹灾	54
第四节 地震	54

第三编 建置

第一章 历史沿革	55
第一节 辟港与南迁	55
第二节 隶属沿革	57
第二章 人口	58
第一节 人口变动	58
第二节 人口状况	61
第三节 计划生育	64