

016685

广西壮族自治区


全州县地名资料汇编

全州县地名委员会编

广西壮族自治区
GUANGXIZHUANGZUZIZHIQU

全州县地名资料汇编
QUANZHOUXIAN DIMINGZILIAOHUIBIAN

(内部资料)



全州县城

(全州县城新貌的一角)

全州县地名委员会编

一九八三年十二月

全州县人民政府

关于印行《全州县地名资料汇编》的通知

《全州县地名资料汇编》是在地名普查的基础上，按照广西壮族自治区地名委员会的统一部署，由县地名委员会编写的，是我县历史上第一部较为完整的具有法定性的标准化地名书籍。它反映了全县的历史、地理、民族、经济和文化等的基本状况，为国家四化建设和个人交往使用标准化地名提供依据，现经县人民政府审核，批准印行出版。

今后，各单位和个人在使用我县地名时，应以本资料汇编为准。

全州县人民政府

一九八三年元月三十日



前 言

《全州县地名资料汇编》在全州县委、县人民政府的领导下，按照自治区地名委员会的统一布置，根据全县地名普查所搜集的资料编写的，是我县历史上第一部较为完整的记载地名的工具书。

一、本书收集的地名，有县、公社、大队等行政区划名称292条，片村95条，自然村（包括农村圩场及镇内路名）3338条，农点14条，有历史价值的废村18条，场、站、学校等专业部门使用的名称198条，名胜古迹、纪念地、人工建筑物名称81条，山、谷、河等自然地理实体名称364条，共计4400条，字数约30万。附有全县行政区划图、交通水利电力图各一幅，各公社（镇）的地名图共18幅；县内较有名的古迹、人工建筑物、土特产品等照片共31幅。以上图幅有彩色的11幅，也有黑白的20幅。每条地名有汉语拼音、简况、名称来历含义等内容。其中县、公社名称则分别另撰《概况》，从详记述，藉以较为全面的反映历史、地理、民族、经济、文化等方面的情况。每个自然村除列有人口数字外，还注有姓氏、何时从何地迁来等内容。

二、本书所记载的地名，系按照自治区地名委员会制定的《广西壮族自治区地名普查工作细则》和有关文件的规定选取。对不独立存在、没有方位意义的地名一般不予收录。如县城内的行政机关单位和靠近村庄的学校等。而个别公社已在地名普查时上报了的，我们在编辑本书时亦未予舍弃。

三、书中的有关数字，除注有年份的外，其余均按一九八〇年底的统计数字为准。数字的来源：县、社概况中所涉及的数字来自县统计局；大队、自然村的有关数字从实地普查时获得；其它地名的数字，从各有关单位抄来；所有数字都经过反复的审查核实。

四、地名的名称来历、含义及演变，俱系通过民间采访、查阅典籍、家谱、碑文等得来；对说法不一的，经过分析研究，取其较合情合理的部分。

五、为方便读者查阅，地名条目均按类别排列。1、行政区划和自然村；县、社、大队、自然村；2、各专业部门使用的名称：场、站、渡口、道班、学校、厂；3、名胜古迹、纪念地及人工建筑物；古迹、纪念地、水库、渠道、渡槽、桥梁；4、自然地理实体：山、山谷、山口、山洞、河、水潭、地片。并编有较详细的目录和地名首字笔划索引。

六、书中关于自然村里姓氏及迁居时间的记述，对于多姓居住的村庄，只写迁居时间最早或者人数较多和有谱书可查的姓，它姓则未予一一述及。对年代的记述，按现时通用的方法，则应在年号后加注公元时间，如清康熙年间（公元一六六二至一七二二）。

但为节约篇幅，我们在正文中只写年号。

七、方位里程的记述：大队以公社驻地、公社以县城定方位；大队到公社的里程，实指大队驻地到公社驻地的距离；公社到县的里程，实指公社驻地到县城的距离；里程按实际路程计算，不是直线距离；里程的单位按照我县的习惯，以华里（一华里等于半公里）为单位。

八、地形特征，是指整个行政区划范围内的大概地形特征，而非驻地的地形特征。

九、本书地图中所标注的公社界线，只供读者了解其行政区划，不作划界依据。

由于参加本书编辑的同志缺乏经验，水平有限，书中的缺点、错误在所难免，还望广大读者批评指正。

全州县地名委员会

一九八三年二月五日

行政区划自然村

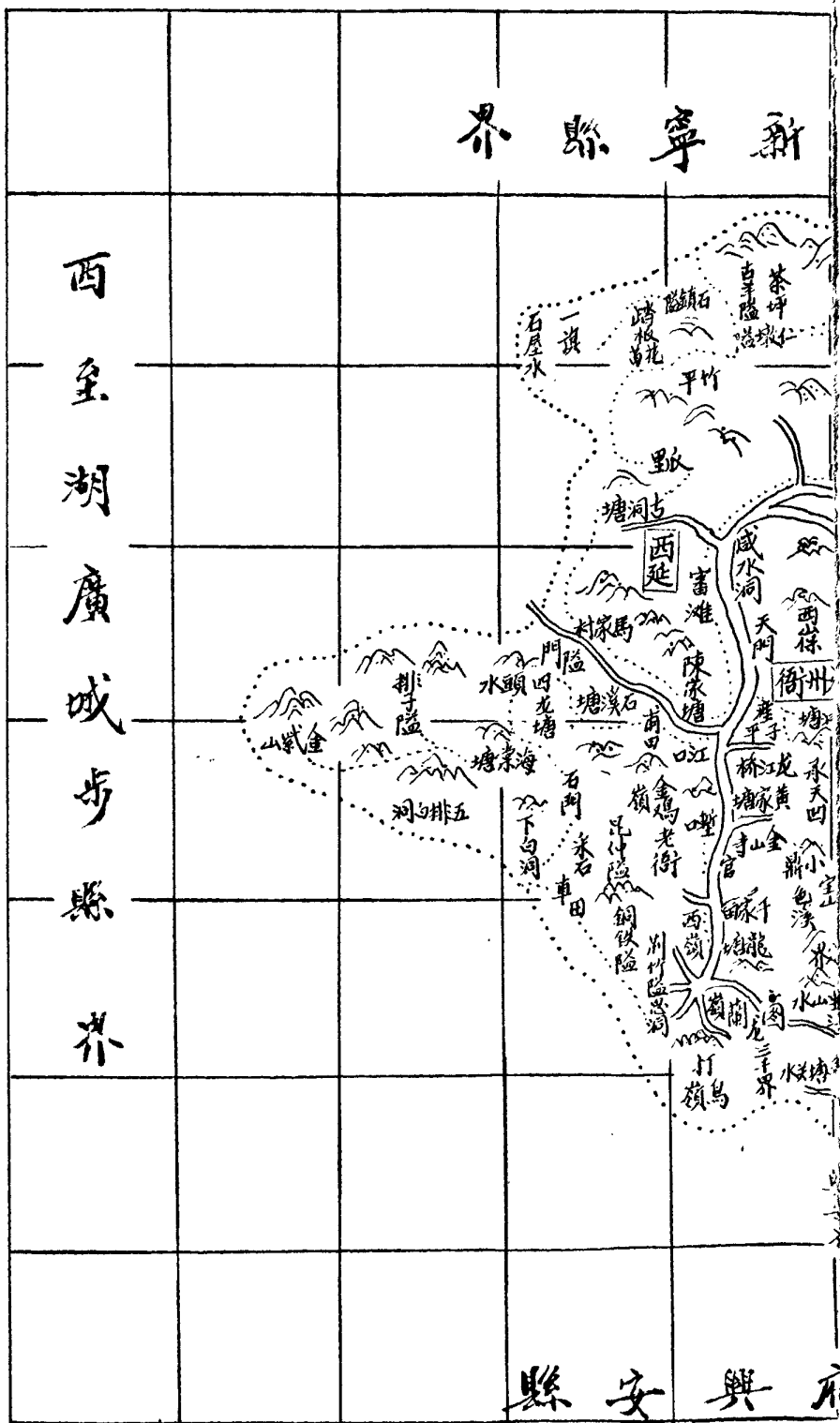
XINGZHENGQUHUAZIRANCUN

15

新寧縣界

西至湖廣城步縣界

本圖錄自《全州志》公元一七六六年版本



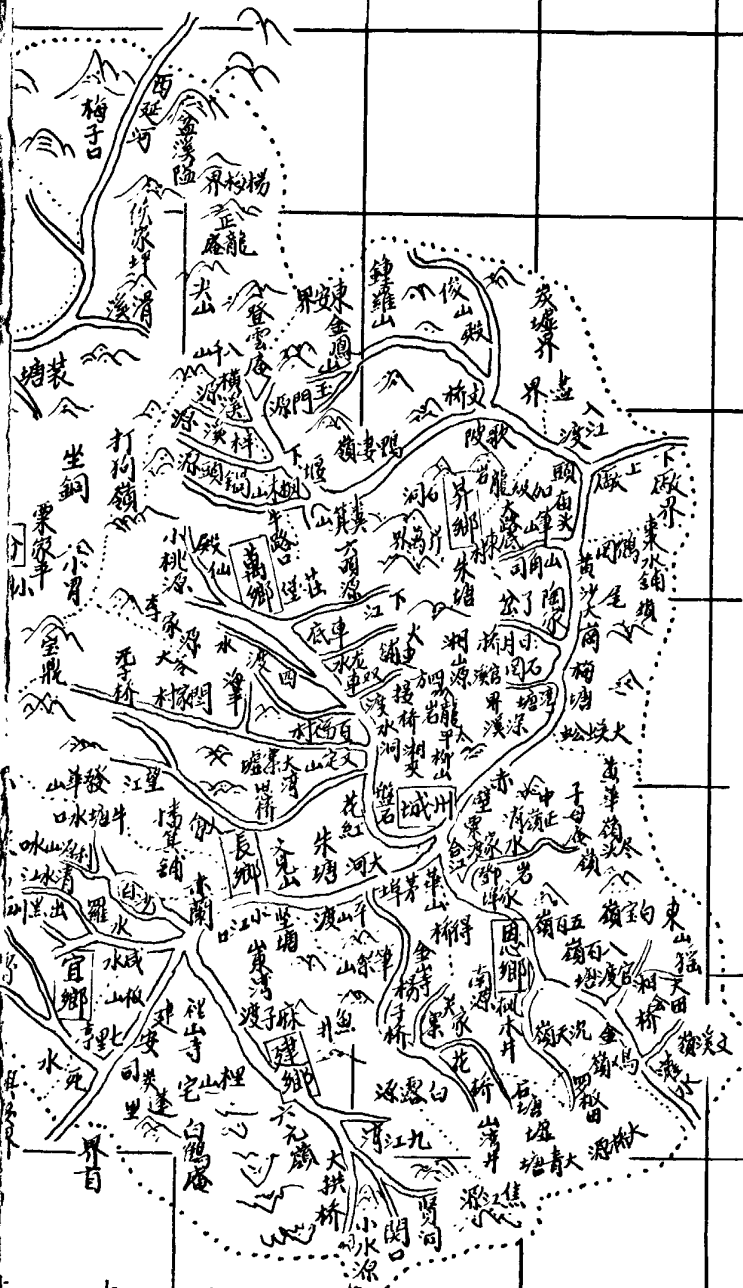
縣安興

全州總圖 每方四十里

東至湖廣零陵東木鋪界

北至湖廣

南至本



7

全州县沿革表

唐虞	约前26世纪初~约前22世纪末	禹贡荆州之域	
三代	约前22世纪末~前256	荆州地	
秦	前 221 ~ 前 206	长沙郡地	
西汉	前 206 ~ 公元25	零陵郡	洮阳县
东汉	公元25 ~ 公元220	零陵郡	洮阳县
三国	公元220~公元280	零陵郡	洮阳县
西晋、东晋	公元265~公元420	零陵郡	洮阳县
南北朝	公元420~公元589	零陵郡	洮阳县
隋	公元581~公元618	零陵郡 永州	洮阳县 湘源县
唐	公元618~公元908	永州	湘源县
五代	公元907~公元960	全州	清湘县
宋	公元960~公元1279	全州	清湘县
元	公元1206~公元1368	全州路 全宁府	清湘县
明	公元1368~公元1644	全州府 广西桂林府	清湘县

清

公元1616~公元1911

广西
桂林府

全州

升平乡 恩德乡 建安乡 宜湘乡
长乐乡 万全乡 西延(分州)

清
湘
镇

南门街 丁字街 北门街 县东街
西坡街 关岳街 首魁街 西门街
广惠街 中甲街 寺前街 土源街
上陂街 东岳街

升
平
区

里仁乡 里智乡 裘兴乡 福祿乡
福寿乡 等觉乡 同一乡 太平乡
永岁乡 永安乡 高义乡 崇德乡
兴仁乡

中华
民国

公元1912~公元1949

桂林
专署

全
县

恩
德
区

永康乡 永建乡 永强乡 永绥乡
永宁乡 永靖乡 乐田乡 福里乡
清泉乡 昭仪乡 屏山乡 金山乡

建
宜
区

建和乡 建平乡 建康乡 建宁乡
宜仁乡 宜义乡 宜礼乡 宜智乡

长
万
区

山川乡 新乐乡 四里乡 四维乡
万合乡 万全乡 万德乡 万福乡
保安乡 和衷乡 共济乡

西
延
区

延东乡 延北乡 延中乡 中峰乡
梅溪乡 枫木乡 瓜里乡 五排乡

内建特别乡

[本表录自《全州志》公元1766年版本
《全县志》公元1942年版本]

中华
人民
共和
国

公元1949.10.1成立

广 西
壮 族 自 治 区
桂 林 地 区
行 政 公 署

全 州 县
(1959年
国 务 院 批 准
改 今 称)

全 州 镇 城 郊 公 社 枳 塘 公 社
永 岁 公 社 庙 头 公 社 文 桥 公 社
大 西 江 公 社 龙 水 公 社 才 湾 公 社
绍 水 公 社 咸 水 公 社 凤 凰 公 社
安 和 公 社 石 塘 公 社 朝 南 公 社
两 河 公 社 白 宝 公 社 东 山 公 社

目 录

全州县人民政府关于印行《全州县地名资料汇编》的通知

前 言

行政区划 自然村

全州县行政区划图

全州总图（录自公元1766年版《全州志》）

全州县交通、水利电力图

全州县沿革表（录自公元1766年版《全州志》及1942年版《全县志》）

全州县概况..... (1)

全州镇街道图

全州城图（录自公元1766年版《全州志》）

全州镇概况..... (5)

 民主街..... (7)

 建设街..... (7)

 和平街..... (7)

 北门大队..... (7)

城郊公社地名图

城郊公社概况..... (9)

 集才大队..... (11)

 水南大队..... (12)

 邓家埠大队..... (12)

 大贵大队..... (12)

 绕山大队..... (14)

 青龙大队..... (15)

 田伟大队..... (16)

 七一大队..... (17)

 龙岩大队..... (18)

 前进大队..... (19)

 柘桥大队..... (20)

 大新大队..... (21)

竹溪田大队.....	(22)
福坪大队.....	(23)
视塘公社地名图	
视塘公社概况.....	(25)
安德大队.....	(27)
视头大队.....	(28)
珠塘大队.....	(28)
高峰大队.....	(29)
江东大队.....	(29)
土桥大队.....	(30)
金山大队.....	(31)
芳塘大队.....	(32)
昌郑大队.....	(33)
棠荫大队.....	(33)
金屏大队.....	(34)
塘福大队.....	(34)
永岁公社地名图	
永岁公社概况.....	(37)
永岁大队.....	(39)
梅潭大队.....	(39)
石岗大队.....	(40)
双桥大队.....	(40)
暮霞大队.....	(41)
大岗大队.....	(42)
港底大队.....	(42)
大源屋大队.....	(42)
乐家湾大队.....	(43)
绕龙水大队.....	(43)
长春塘大队.....	(44)
鲁塘底大队.....	(44)
滕家湾大队.....	(45)
沙子湾大队.....	(45)
南阳大队.....	(46)
左江大队.....	(47)
湘山大队.....	(48)
庙头公社地名图	
庙头公社概况.....	(49)

建新大队	(51)
歌陂大队	(52)
石洞大队	(52)
湾山大队	(53)
白茅大队	(54)
新铺里大队	(55)
右江大队	(56)
竹塘大队	(56)
石城大队	(57)
黄沙河大队	(58)
竹下大队	(59)
白果大队	(59)
李家大队	(60)
深福大队	(61)
兆村大队	(61)
黄土井大队	(62)
仁街大队	(62)
宜湘河大队	(63)

文桥公社地名图

文桥公社概况	(65)
文桥大队	(67)
新塘大队	(67)
定美大队	(68)
百仁大队	(69)
紫岗大队	(70)
圳头大队	(70)
江头大队	(71)
蛟潭大队	(71)
谏禄大队	(72)
锦福大队	(74)
易福大队	(75)
邓家大队	(76)
杨福大队	(77)
洋田大队	(77)
长坪大队	(78)
栗水大队	(79)
白毛大队	(80)

大西江公社地名图

大西江公社概况	(83)
大石江大队.....	(85)
文家大队.....	(85)
沙子坪大队.....	(86)
鲁屏大队.....	(87)
广福大队.....	(88)
良田大队.....	(88)
峡口大队.....	(89)
东江大队.....	(90)
西美大队.....	(90)
香花大队.....	(90)
锦塘大队.....	(91)
满稼大队.....	(92)
五星大队.....	(92)
月塘大队.....	(93)
炎井大队.....	(94)

龙水公社地名图

龙水公社概况	(95)
龙水大队.....	(97)
金田大队.....	(97)
芳杰大队.....	(98)
同安大队.....	(99)
桥渡大队.....	(100)
安陂大队.....	(100)
百福大队.....	(101)
辛田大队.....	(101)
光田大队.....	(102)
长井大队.....	(103)
山陂大队.....	(104)
塘前大队.....	(104)
亭子江大队.....	(105)
大联大队.....	(106)
大仙大队.....	(107)
坦口大队.....	(108)
全佳大队.....	(109)
全福大队.....	(110)

朝阳大队(110)

才湾公社地名图

才湾公社概况(113)

才湾大队(115)

邓吉大队(115)

南一大队(117)

金堂大队(118)

小塘大队(119)

田心大队(120)

岩泉大队(121)

白石大队(122)

秦家塘大队(124)

七星大队(124)

驿马大队(125)

紫岭大队(127)

永佳洞大队(129)

南洞大队(130)

五福大队(131)

新村大队(132)

绍水公社地名图

绍水公社概况(135)

绍水大队(137)

霖源大队(138)

二美滩大队(139)

下柳大队(139)

洛口大队(139)

柳甲大队(140)

沿河大队(141)

塘口大队(141)

三友大队(142)

松川大队(143)

庙山大队(144)

大惠大队(145)

桐油大队(146)

福壁大队(147)

大滑洞大队(148)

高田大队(149)



秀石大队(150)

咸水公社地名图

咸水公社概况(153)

白竹塘大队(155)

车田大队(155)

黄沙大队(156)

南宅大队(157)

蕉川大队(157)

洛江大队(158)

古留大队(139)

鲁塘大队(161)

龙田大队(162)

西岭大队(163)

铁源大队(163)

人和大队(164)

凤凰公社地名图

凤凰公社概况(165)

和平大队(167)

七里大队(168)

湾里大队(168)

畔毗大队(169)

水西大队(169)

望高大队(170)

大毕头大队(171)

新民大队(172)

大坪大队(173)

石沙大队(173)

塘底大队(174)

三塘大队(175)

三里大队(175)

山头大队(176)

棕树大队(176)

麻市大队(176)

萃东大队(177)

东风大队(178)

萃西大队(178)

安和公社地名图

安和公社概况	(179)
安和大队.....	(181)
青龙山大队.....	(182)
太平大队.....	(183)
六合大队.....	(183)
大塘大队.....	(184)
大广塘大队.....	(184)
江明大队.....	(185)
聚贤洞大队.....	(185)
白岩前大队.....	(186)
水架桥大队.....	(187)
平岗头大队.....	(187)
广塘大队.....	(187)
文塘大队.....	(188)
四所大队.....	(189)
大拱桥大队.....	(189)
太白地大队.....	(190)
吐紫塘大队.....	(190)
万板桥大队.....	(191)
小湾大队.....	(192)
界顶大队.....	(192)
大源大队.....	(193)
蕉江大队.....	(194)

石塘公社地名图

石塘公社概况	(197)
乐中大队.....	(199)
广竹大队.....	(199)
铁炉大队.....	(199)
乐南大队.....	(200)
料塘大队.....	(201)
扒子岭大队.....	(201)
川溪大队.....	(202)
下乐大队.....	(203)
茅坪大队.....	(203)
仁金大队.....	(204)
兴平大队.....	(204)
寿福大队.....	(205)