

015895

海  
濱  
區  
地  
名  
志

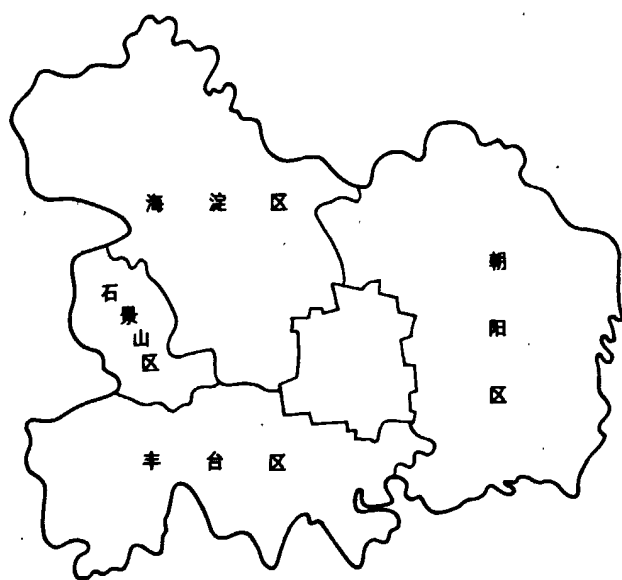




海澄區地名志

F 58-4

# 北京市 海淀区地名志



海淀区地名志编辑委员会

1992年

(京)新登字 200 号

责任编辑:李 夏  
封面设计:王海岐  
书名题字:启 功  
地图编辑:吕广仁  
吕丽芹  
美编设计:李国城

北京市海淀区地名志

BEIJINGSHI HAIDIANQU DIMINGZHI

《海淀区地名志》编辑委员会编

\*

北京出版社出版  
(北京北三环中路 6 号)  
邮政编码:100011  
北京出版社总发行  
外文印刷厂印刷

\*

787×1092 毫米 16 开本 36.75 印张 1000 千字  
1992 年 9 月第 1 版 1992 年 9 月第 1 次印刷

印数 1—5000 册

ISBN 7-200-01890-2/K·190

定价:80.00 元

## 《北京市地名志》编纂委员会主要领导成员

顾 问:张百发 陈明绍  
主 任:黄纪诚  
副 主 任:宣祥鏊 王 晋 郑一军 平永泉 孙同越  
陈永川 韩剑昆  
学 术 顾 问:田 耕 张大有  
总 编:陈永川  
副 总 编:王海岐  
总编辑部成员:王瑞新 刘秋君 刘 虹

## 《海淀区地名志》编辑委员会成员

顾 问:史定潮 张宝章 杨 明 赵知敬 王海岐  
主 任:许树迎  
副 主 任:袁 筑 田建春 张连仲 杨昭远 尹世昌  
王宋文 刘秀明  
委 员:(按姓氏笔画排列)  
丁宝峰 王风元 王启明 白会彦 包启柱  
师和平 朱 宏 刘干泰 刘海川 安永清  
汤文彩 孙连起 杨 广 杨文海 杨玉萍  
杨永安 杨守本 杨志忠 李 森 李佐成  
李树华 吴生平 宋义辉 张 强 郑小明  
赵建文 郝以群 侯万刚 段淑珍 徐 英  
郭 志 常富春 董 兵 童 竞 腾志纯  
潘开云

## 《北京市地名志》编纂委员会主要领导成员

顾 问:张百发 陈明绍  
主 任:黄纪诚  
副 主 任:宣祥鏊 王 晋 郑一军 平永泉 孙同越  
陈永川 韩剑昆  
学 术 顾 问:田 耕 张大有  
总 编:陈永川  
副 总 编:王海岐  
总编辑部成员:王瑞新 刘秋君 刘 虹

## 《海淀区地名志》编辑委员会成员

顾 问:史定潮 张宝章 杨 明 赵知敬 王海岐  
主 任:许树迎  
副 主 任:袁 筑 田建春 张连仲 杨昭远 尹世昌  
王宋文 刘秀明  
委 员:(按姓氏笔画排列)  
丁宝峰 王风元 王启明 白会彦 包启柱  
师和平 朱 宏 刘干泰 刘海川 安永清  
汤文彩 孙连起 杨 广 杨文海 杨玉萍  
杨永安 杨守本 杨志忠 李 森 李佐成  
李树华 吴生平 宋义辉 张 强 郑小明  
赵建文 郝以群 侯万刚 段淑珍 徐 英  
郭 志 常富春 董 兵 童 竞 腾志纯  
潘开云

## 《海淀区地名志》编辑部成员

主 编: 田建春

编 审: 常富春

编 辑: (按姓氏笔画排列)

丁宝峰 王 宁 白秉全 吕广仁 祁 助

杨春峰 李国城 陆大壮 袁 山 常富春

董天民 焦 雄 曹广杰 蒋 达

参加编辑部工作人员还有:

郝以群 李佐成 卜玉宏 江 满 周 健 张 鹏

梅 益 吕丽芹 裴玉恒 明燕平 刘怀庭 李淑琴

厉大为 张 汶 冯宗长 王延荣 王启霞

彩图、插图摄影人员:

李国城 胡维标 车 夫 魏铭祥 李 夏 何炳富

李江峰 宁 田 郑春龙 梅 益 常富春 杨长平

刘社爱 于晓飞 朱金科 陈 钢 赵 欣 李元明

李国林 江海涛 张兆清 张京秀 杨建民 苑建国

宗志广 唐 敏 李红岩 王 斌 杨 光 毛雅萍

# 序

在社会各界的关怀与各方面的努力下,《海淀区地名志》问世了。这部由北京市地名志编纂委员会领导、由区规划局具体组织编辑的地名专业志书的出版,既是我区“四化”建设的需要,也是社会主义精神文明建设结出的硕果,是服务当代,造福后人的大好事,值得庆贺。借此机会,谨代表海淀区政府向致力于本志编辑工作的一切单位和个人,表示衷心的感谢!

从元初王恽《中堂事纪》中载有“海淀”这一地名起,距今已有七百多年了,劳动生息在这优美的自然环境中的人们,以其惊人的智慧,不断地为这一地区谱写出新的篇章。时至今日,海淀区已成为首都著名的科研、文教、旅游区和全国第一个新技术产业开发试验区以及重要的农副产品生产基地之一。

地名是人们赋予各个地理实体的专有名称。它是人类社会发展到一定阶段的产物,是人们生产、生活集团化、社会化的结果。随着社会经济和科学文化的不断发展,社会交往的日趋频繁,地名的使用也日益广泛,渗透到社会活动的各个方面。从国内到国外,从经济、文化建设到国防、外交、公安、邮电、新闻、出版、测绘、旅游乃至人们的日常生活都与地名息息相关。为适应现代化建设和城市科学管理的需要,按照中国地名委员会、市地名办公室的要求,编写《海淀区地名志》是历史发展的必然,势在必行。

《海淀区地名志》是我区有史以来第一部以地名为内容的志书,它比较详细地介绍了本区地名的标准称谓、读音、位置、归属、名称由来、含义、演变和现状以及与其相关的政治、经济、文化、地理和市井概貌等,是一部内容丰富、图文并茂,具有一定思想性、科学性、知识性、实用性的地名专著,从中可以领略到我区悠久灿烂的历史和折射出改革开放带来的繁荣景象。它的出版,促进了国家统一部署的地名资料更新、地名档案建设等工作的顺利完成,也必将为我区各行各业的发展和人民日常生活提供必要的资料与历史的借鉴,成为对青少年进行爱国主义、社会主义教育的乡土教材,对加强我区与外界的交流,建设文明城区,推动社会主义精神文明建设发挥积极作用,并为我区地方史志的编写打下坚实的基础。

凡列入本志的地名,均经过标准化处理,为北京市人民政府批准使用的标准名称,具有法定性质。今后各单位、各部门,使用海淀区地名,应以本志为准,如因新建、改建或其他原因,需要命名、更名时,应按国务院、北京市政府有关规定,按照程序、权限办理报批手续,经批准,方为有效。

《海淀区地名志》的出版,是海淀区地名工作中的一项重要成果,它掀开了我区地名工作新的一页。为了进一步加强对我区地名工作的领导,把地名管理工作纳入城市管理工作的轨道,仍需要我们做出更大的努力。

区长 胡昭广  
一九九二年八月



# 出版说明

《海淀区地名志》是在 1990 年地名资料更新基础上,遵照国务院和北京市政府的部署,以各类个体地名为条目,文图表录并用的综合体裁编辑而成。它纵叙历史,横述现状,融科学性、知识性、实用性于一体,是一部为全区社会主义物质文明、精神文明建设服务的地名专著。

本志共收入标准名称 1054 条,其中政区聚落地名 509 条,自然地名 63 条,水利和交通地名 117 条,文化地名 213 条,各类公司、工厂及商业服务单位名称 152 条。配有地图 40 幅,示意图 16 幅,彩色及黑白照片等 400 余幅。

1. 本志按《北京市地名志编纂方案》同类地名为篇,共分七篇:第一篇为政区聚落地名篇,包括海淀区及其区划中的 17 个街道办事处和 11 个乡政区聚落;第二篇为自然地名篇,选收境内的山脉、山峰及水系;第三篇为经济地名篇,选收境内有关水渠、水库及主要公路、桥梁、铁路和火车站;第四篇为文化地名篇,选收重要纪念地、名胜古迹及科研、学校和卫生、文化、体育设施(就本区而言,“北大”、“清华”以及科学院很多研究所,无疑是中外知名的地名,且几乎占本区的“半壁河山”,有鉴于此,难于放在附篇,经反复斟酌,收入文化地名篇);第五篇为新技术产业开发试验区,选收各类高新技术的科研、生产、销售经营地;第六篇为附篇,选收中央、市及区属有代表性的各公司、工厂和商业服务单位;第七篇为附录,选录中央、北京市和海淀区有关地名工作的法规和文件,以及研究海淀区的地名文章、诗词等。为方便查阅,还附有《地名汉字笔画索引》和《地名汉语拼音索引》。

2. 每篇地名的排列,各因其不同特点,而采取不同方法。政区聚落,按区、街道办事处和乡的习惯顺序排列,其所辖居住区、自然村以及自然地名、交通设施均按地域依北、西、东、南方位排列;其余各篇先依编纂方案分类,类下不便用方位的按首字笔画,画数相同的按起笔笔形“横、竖、撇、点、折”顺序排列,第一字相同的,字数少的在前。

3. 本志条目方位,海淀区条以天安门广场人民英雄纪念碑定位,其它条目以颐和园佛香阁为地理中心点。

4. 本志断限时间,上溯不限,下限截止于 1990 年底。有重要意义的新变化,补充至 1991 年 9 月。

5. 1949 年后的各项统计数字,一般以统计部门数字为准;本志所用各街道、乡及企事业单位的占地面积、人口等数字,以各单位所报数为依据;如人口数字为 1990 年底户籍人口,另用其它数字则在释文中加以说明。

6. 本志历史纪年,1911 年辛亥革命前,先写朝代年号,再在括号内用阿拉伯数字注明相应的公元纪年;其后只书写公元纪年。

7. 本志所用“1949 年后”系指 1949 年中华人民共和国成立以后时期。

8. 本志所列距离,均为直线距离。

9. 本志的地图是反映地名成果的直观形式,不做划界的依据。

编辑地名志工作,是我区成立以来的首次,在编辑之始,先由各街道办事处、乡和有关企事业单位提供初稿和资料,在此基础上,编辑人员按照分工,分别撰写,初稿形成后曾多方征询意见,再经编审统稿,正副主编审核,最后报请北京市地名办公室和北京出版社终审。尽管作了这些努力,但由于我们编写能力和经验有限,加之时间仓促,疏漏、谬误之处在所难免,敬希广大读者批评指正。

编者

一九九二年八月

加强地名管理，普及  
地名知识，为海陆空  
两栖文明建设服务！

沈钧道 九二年  
元月

彰往昭来  
惠及后世

胡昭广 九三三二

为实现地名管理工  
作的科学化、规范  
化、制度化而奋斗！

史定泓 九二年  
元月

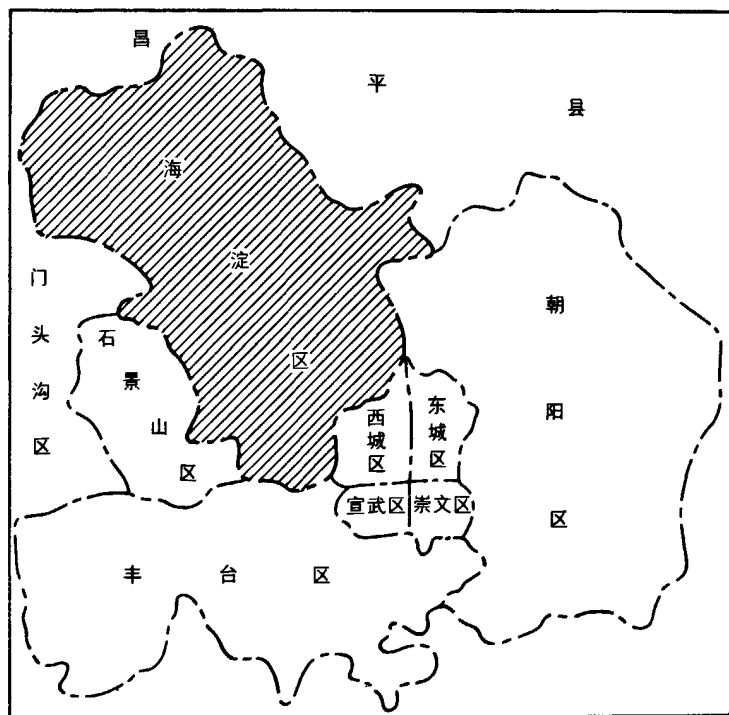
普及海陆空地名知识  
增进热爱首都教育

暨海陆空地名知识版

史定泓 九二年  
元月

# 北京市海淀区地名志

## 海淀区在北京市的位置图



北京市海淀区人民政府

海淀区规划管理局

地名志撰写组编绘 1991. 12

# 图

# 例

⊙ 区 政 府



⊙ 街 道 办 事 处



⊙ 乡 政 府



○ 村 委 会



○ 自然村、居民地、单位



—— 区、县 界



—— 街 道 办 事 处 界



—— 乡 界



—— 道 路



—— 铁 路、车 站



—— 桥 梁



河 流、时 令 河



水 渠、支 渠



湖 泊



水 库、拦 水 坝



泉



地 界



山 峰



塔、及 塔 形 建 筑 物



文 物、古 迹、纪 念 地



碑、石 刻



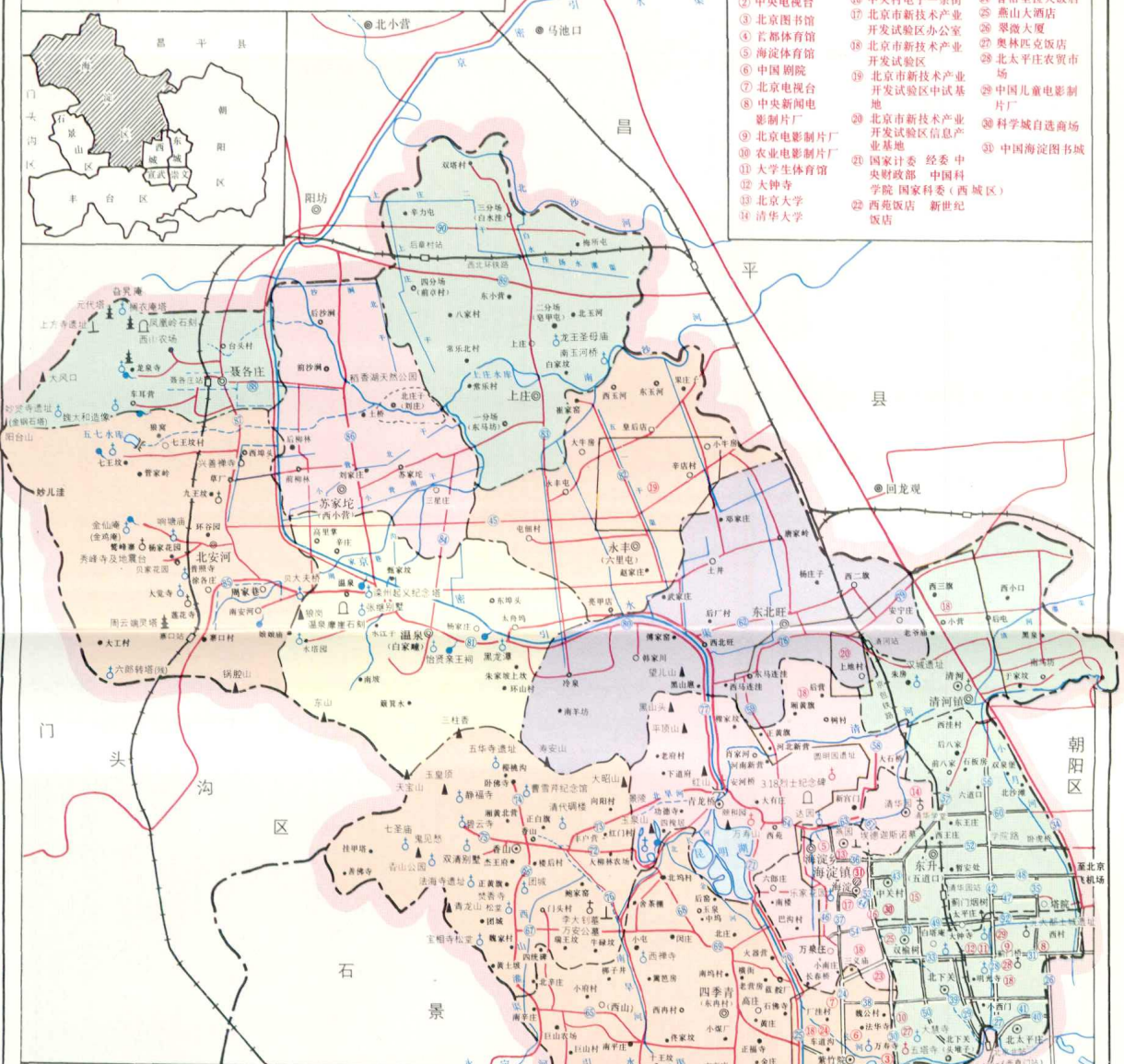
墓 地



# 海淀区行政区划图

## 海淀区部分单位索引

- |             |                       |                                 |
|-------------|-----------------------|---------------------------------|
| ① 军事博物馆     | ⑩ 中关村科学城              | ② 友谊宾馆                          |
| ② 中央电视台     | ⑪ 中关村电子一条街            | ③ 香格里拉大酒店                       |
| ③ 北京图书馆     | ⑫ 北京市新技术产业开发试验区办公室    | ④ 燕山大酒店                         |
| ④ 首都体育馆     | ⑬ 北京市新技术产业开发试验区       | ⑤ 翠微大厦                          |
| ⑤ 海淀体育馆     | ⑭ 北京市新技术产业开发试验区中试基地   | ⑥ 奥林匹克饭店                        |
| ⑥ 中国剧院      | ⑮ 北京市新技术产业开发试验区信息产业基地 | ⑦ 北太平庄农贸市场                      |
| ⑦ 北京电视台     | ⑯ 北京电影制片厂             | ⑧ 中国儿童电影制片厂                     |
| ⑧ 中央新闻电影制片厂 | ⑰ 北京电影制片厂             | ⑨ 中国儿童电影制片厂                     |
| ⑨ 北京电影制片厂   | ⑱ 农业电影制片厂             | ⑩ 中国海图出版社                       |
| ⑩ 农业电影制片厂   | ⑲ 大学生体育馆              | ⑪ 国家计委 经委 中央财政部 中国科学院 国家科委(西城区) |
| ⑪ 大学生体育馆    | ⑳ 天寿寺                 | ⑫ 北京饭店 新世纪饭店                    |
| ⑫ 天寿寺       | ㉑ 清华大学                |                                 |
| ⑬ 清华大学      |                       |                                 |



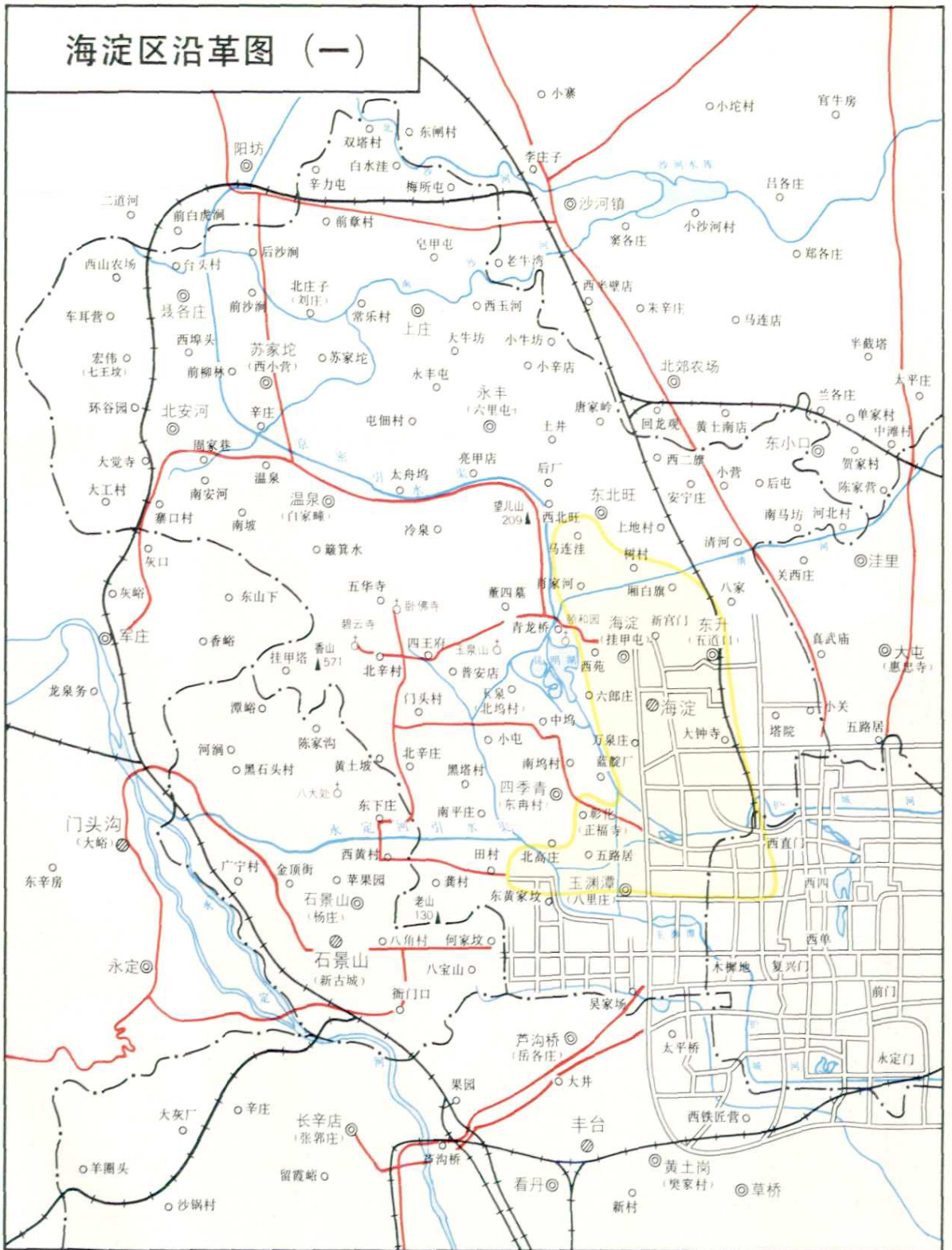
## 海淀区主要道路索引

- |          |          |         |          |
|----------|----------|---------|----------|
| ① 复兴路    | ②④ 西三环北路 | ④⑦ 花园北路 | ⑦⑩ 蓝靛厂北路 |
| ② 北蜂窝路   | ⑤ 蓝靛厂南路  | ⑧ 北四环中路 | ⑧ 昆明湖路   |
| ③ 羊坊店路   | ⑥ 新街口外大街 | ⑨ 知春路   | ⑨ 玉泉山路   |
| ④ 羊坊店西路  | ⑦ 西直门北大街 | ⑩ 高粱桥路  | ⑩ 香山南路   |
| ⑤ 西三环中路  | ⑧ 西土城路   | ⑪ 北洼路   | ⑪ 卧佛寺路   |
| ⑥ 翠明庄路   | ⑨ 四道口路   | ⑫ 成府路   | ⑫ 翠明庄路   |
| ⑦ 万寿路    | ⑩ 白石桥路   | ⑬ 海淀大街  | ⑬ 旱园北路   |
| ⑧ 西翠路    | ⑪ 北三环中路  | ⑭ 海淀南路  | ⑭ 黑山庙路   |
| ⑨ 丰台路    | ⑫ 玉渊潭南路  | ⑮ 莲花池东路 | ⑮ 东北旺路   |
| ⑩ 永定路    | ⑬ 北三环西路  | ⑯ 学清路   | ⑯ 安宁庄路   |
| ⑪ 玉泉路    | ⑭ 昌平路    | ⑰ 双清路   | ⑰ 黑龙潭路   |
| ⑫ 太平路    | ⑮ 花园路    | ⑱ 圆明园东路 | ⑱ 温泉路    |
| ⑬ 北太平路   | ⑯ 海淀路    | ⑲ 圆明园西路 | ⑲ 水丰路    |
| ⑭ 三里河路   | ⑰ 苏州街    | ⑳ 清华东路  | ⑳ 上庄路    |
| ⑮ 五棵松路   | ⑱ 魏公村路   | ㉑ 清华南路  | ㉑ 稻香湖东路  |
| ⑯ 金沟河路   | ㉒ 学院南路   | ㉓ 西北旺路  | ㉓ 军庄路    |
| ⑰ 阜成路    | ㉔ 文慧园路   | ㉔ 清华西路  | ㉔ 温阳路    |
| ⑱ 增光路    | ㉕ 文慧园北路  | ㉕ 颐和园路  | ㉕ 北安河路   |
| ⑲ 车庄西路   | ㉖ 中关村路   | ㉖ 香山南路  | ㉖ 聂各庄路   |
| ⑳ 紫竹院路   | ㉗ 海淀南大街  | ㉗ 因庄路   | ㉗ 沙阳路    |
| ㉑ 西直门外大街 | ㉘ 田村路    | ㉘ 北清路   | ㉘ 梅辛路    |
| ㉒ 首体南路   | ㉙ 万泉河路   | ㉙ 昆明湖南路 | ㉙ 科学院南路  |
|          |          |         | ㉙ 北土城西路  |

### 图例

- 区政府
- 乡政府
- 街道办事处
- 村民委员会
- ▲ 山峰塔
- ⊥ 居民点
- ⊥ 墓
- 县界
- - - 乡界
- - - 街道界
- 铁路
- ⊙ 国家级文物
- ⊙ 市级文物
- ⊙ 区级文物

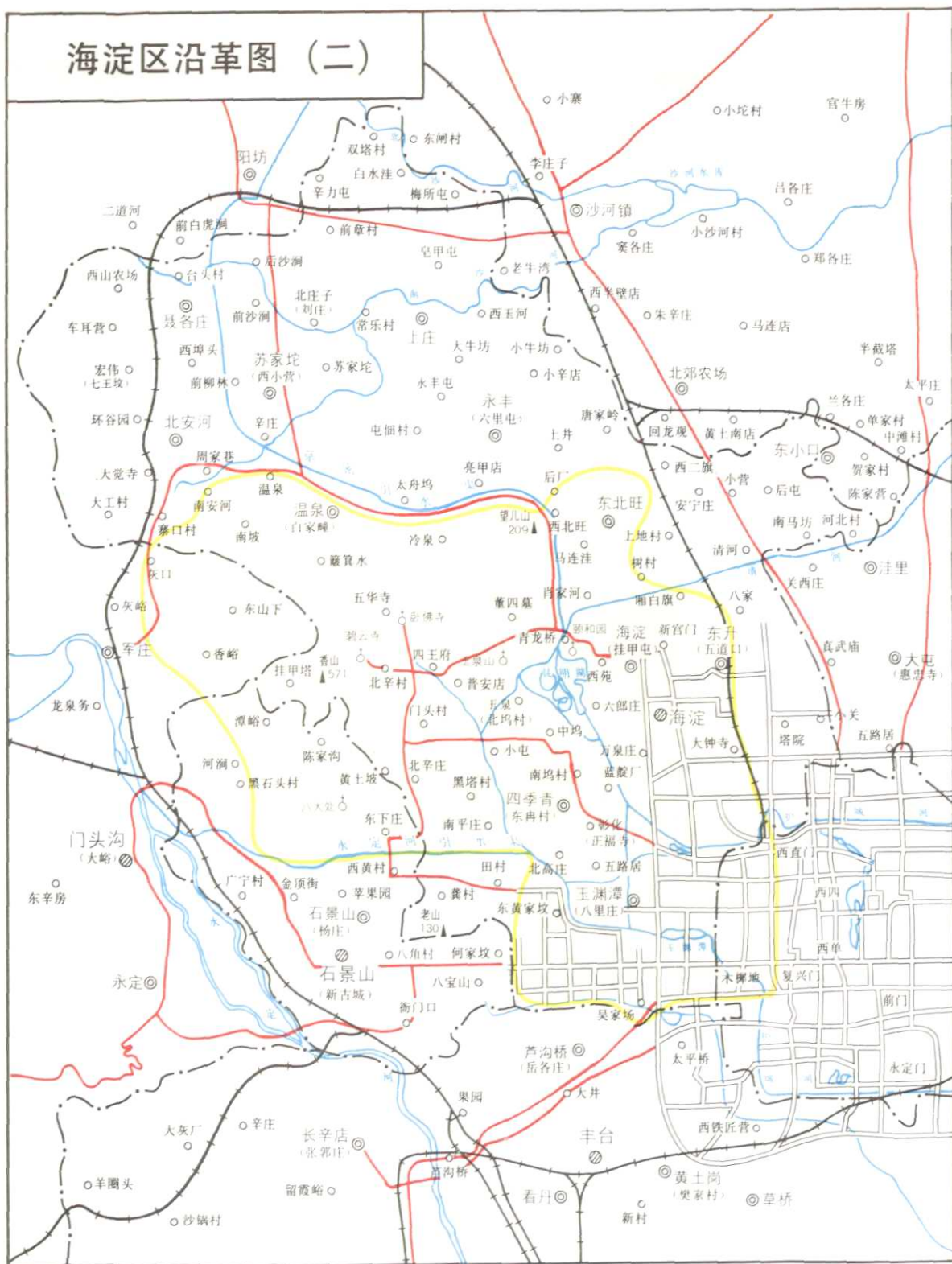
# 海淀区沿革图 (一)



原十八区 1949年1月 - 1949年7月

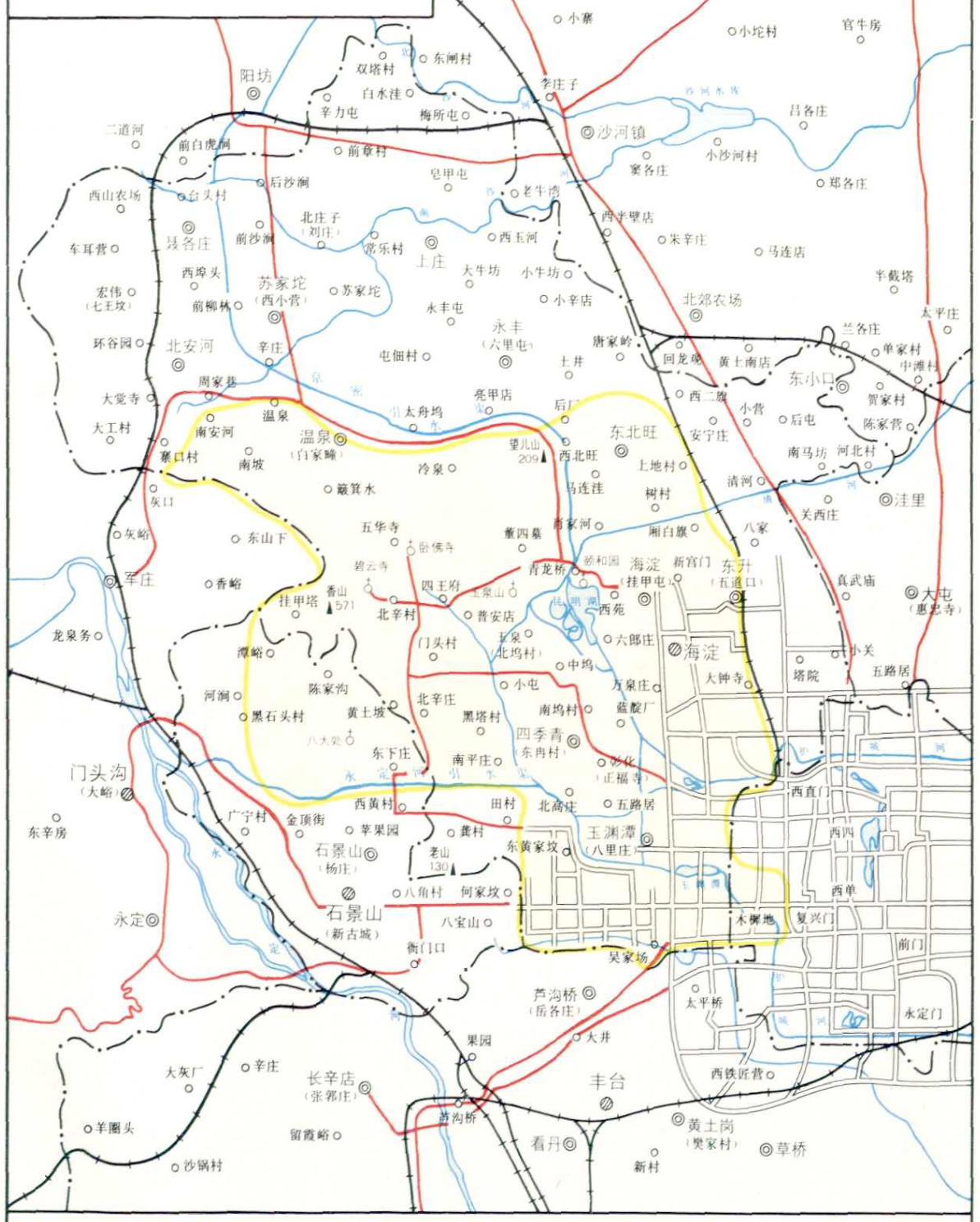


# 海淀区沿革图 (二)



原十六区 1949年7月 - 1950年7月

# 海淀区沿革图 (三)



原十三区 1950年8月 - 1952年8月