

016675

广西壮族自治区
田林县地名志



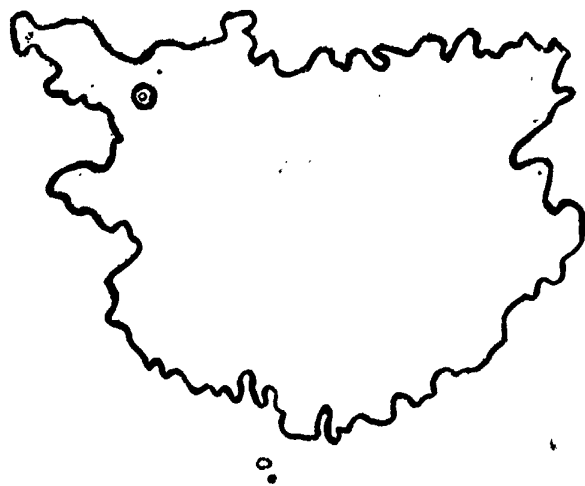
田林县人民政府编

广西壮族自治区
GUANGXIZHUANGZUZIZHIQU

田林县地名志

TIANLINXIANDIMINGZHI

(内部资料)



田林县人民政府编

一九八四年五月

田林县人民政府

关于印行《田林县地名志》的通知

(不另行文)

地名，是人类历史的产物，它随着历史的发展而不断发展和改变。由于历史的更替变换，地名会出现不同程度的混乱，有的重名和一名多写；有的含义不好，用字不当或用土俗字；有的地图与实地不符等等，给社会主义建设和人民日常生活带来诸多不便。根据国务院国发（1979）305号文件和自治区人民政府有关文件精神，我县于一九八一年成立了地名委员会，并于一九八一年九月至一九八二年七月进行了第一次全县地名普查，整理出比较完整的地名普查成果资料。接着又在地名普查成果资料基础上编写出《田林县地名志》，现经县人民政府审核，批准印行。

《田林县地名志》是一部具有法定性的工具书，是国家地名资料档案的一部分。它反映了我县历史、地理、经济、文化等状况，对继承我县地名历史遗产，为社会主义建设服务有着重要意义。今后各部门、各单位或个人在使用我县地名时，必须以《田林县地名志》为准。

田林县人民政府

一九八四年五月二十三日

前 言

地名，是国内各族人民和国际交往的一种工具。地名的称呼和书写是否统一，地名问题的处理是否恰当，关系到国家主权和民族团结，对政治、经济、军事、外交、新闻、出版、测绘、交通、文教等各项工作都有影响。为此，国务院发布了《关于地名命名、更名的暂行规定》并决定进行我国有史以来的第一次全国地名普查。

根据自治区人民政府的部署，我县成立了地名委员会并组成工作班子，本着对党、对人民、对历史负责的精神，依靠群众，依靠基层，从一九八一年九月至一九八二年七月进行了全县地名普查工作，完成了图、文、表、卡四项成果。现在，又编辑成这部《田林县地名志》。

“田林县地名志”的印行，标志着我县地名向标准化、规范化前进了一步，并为今后我县政治、经济、邮电、交通、文教，科研等各项工作提供了重要的基础资料。

本书印有县、社、镇地名图共十七幅，正文采用条目释词形式编写。每条词目内容有标准名称、汉语拼音（壮语地名括号加注壮文）、别名、方位、现状、名称来历、含义及更替。按（一类）行政区划和居民点名称，（二类）专业部门名称，（三类）古迹和人工建筑物名称，（四类）自然地理实体名称依次编排，同类地名内又按县内习惯顺序排列。书眉页码边的罗马数字即代表地名类别，如“Ⅰ潞城公社（旺吉）”表示该页为（一类）行政区划和居民点地名，所属为潞城公社旺吉大队；“Ⅳ山（八桂公社）”则表示该页为（四类）自然地理实体名称——八桂公社境内的山岭。为了方便读者查阅，书末还附有

地名笔划索引和音序索引。

全书收录的地名共二千四百九十条，其中行政区划和居民点一千七百二十二条（包括废村），独立存在、具有地名意义的专业部门六十八条，人工建筑物一十八条，自然地理实体六百八十二条。凡在地名普查中建卡的（一类）和（四类）地名全部收录，（二类）和（三类）地名收录大部，少数因其内容已经变异（如汽车修配厂已并入农机厂）或地名意义确实不大的没有收录。考虑到废村作为历史存在，它对人们日常生活的影响还延续至今（如邮政投递常会因村废而变死信），故仍予收录，按所属大队附自然村后，一般都注明其废弃年代和迁移去向。

本县人口多为壮族，地名也多以壮语命名。除派生地名外，对壮语种的原始地名一般都标注壮文，如“风洞”和“风洞大队”，只标注前者，不标注后者。为避免地名的混乱，壮文标注均以本地语音为准。对壮语地名常用的音译汉字，如：“那”（壮语naz）指田，“平”（壮语biengh）指地坪；“渭”、“委”、“尾”、“伟”（壮语Vij）指溪谷；“八”、“百”、“巴”、“坝”（壮语bak）指溪口、河口，并有旁边、附近之意等等，我们一般只在初次出现时加以注释，而后不再一一加注。

本县所属生产大队一般建于一九五八年，都经历一九六二年改称公社，一九六八年复为大队的沿革过程，在此统一说明，有关词目不再赘述；对后来新划的大队方单独注明其建置时间。书中所引各种数据，除自然村人口为地名普查时获得的实际数及注明年份外，其余均按一九八二年统计年报为准。两地之间的距离，均为水平直线距离，不是两地之间的交通里程。地图中的境界线，仅供读者了解行政区划规模，不作为划界依据，在此特作说明。

在本书编辑过程中，得到县有关部门和各方面人士给予了热情支持，在此谨表示诚挚的谢意。由于我们水平有限，缺乏经验，加上资料不足，缺点和错误在所难免，敬请读者批评指正。

田林县地名委员会办公室
一九八三年十一月三十日

目

录

田林县人民政府关于印行《田林
县地名志》的通知

前言

图例

I 行政区划和居民点名称

田林县行政区划图

田林县..... (1)

田林县行政建置沿革简表

乐里镇街道图

乐里镇总体规划图

乐里镇..... (7)

潞城公社地名图

潞城公社..... (9)

潞城大队..... (9)

旺吉大队..... (9)

营盘大队..... (10)

丰厚大队..... (11)

各烟大队..... (11)

弄读大队..... (12)

平板大队..... (12)

风防大队..... (12)

那桑大队..... (13)

三瑶大队..... (14)

平合大队..... (14)

那帮大队..... (15)

百华大队..... (15)

龙车大队..... (16)

乐里公社地名图

乐里公社..... (19)

新建大队..... (19)

弄平大队..... (20)

田平大队..... (20)

新宁大队..... (20)

风洞大队..... (21)

启文大队..... (22)

那光大队..... (23)

文化大队..... (24)

利周公社地名图

利周公社..... (25)

百达大队..... (25)

亮福大队..... (26)

和平大队..... (26)

平布大队..... (27)

爱善大队..... (28)

福祥大队..... (28)

囊老大队..... (29)

凡昌大队..... (29)

老山大队..... (30)

旧州公社地名图

旧州公社 (33)

 旧州大队 (33)

 板坚大队 (34)

 者念大队 (34)

 示甫大队 (35)

 徕周大队 (35)

 板仰大队 (35)

 南合大队 (36)

 那度大队 (36)

 平保大队 (36)

 央白大队 (37)

 者务大队 (37)

 平满大队 (38)

 平林大队 (38)

 广龙大队 (39)

平塘公社地名图

平塘公社 (41)

 平塘大队 (41)

 同祥大队 (42)

 兴六大队 (43)

 龙果怀大队 (43)

 平吉大队 (44)

 六池大队 (44)

 茅草坪大队 (44)

 渭各大队 (45)

 渭洛大队 (46)

浪平公社地名图

浪平公社 (49)

 浪平大队 (49)

 央村大队 (51)

 塘合大队 (52)

 岸坨大队 (53)

 小坳大队 (54)

 委贵大队 (55)

 坳亭大队 (56)

 香维大队 (57)

 大保大队 (57)

 红星大队 (58)

 平山大队 (60)

 岩龙大队 (61)

 八号大队 (62)

 岸鞋大队 (63)

 达妹大队 (64)

 岸坝大队 (64)

 甲朗大队 (65)

 西华大队 (66)

 江桐大队 (68)

八桂公社地名图

八桂公社 (71)

 八桂大队 (71)

 八修大队 (72)

 渭标大队 (72)

 六丹大队 (73)

 平六大队 (74)

 周马大队 (74)

 谭合大队 (75)

 者达大队 (75)

 八江大队 (76)

 八高大队 (76)

 洞弄大队 (77)

 上仁大队 (78)

 小槐大队 (78)

 下为大队 (78)

 者云大队 (79)

 能良大队 (79)

 央光大队 (80)

 供央大队 (81)

 那色大队 (81)

八渡公社地名图

八渡公社 (83)

八渡大队 (83)

那囊大队 (84)

那利大队 (84)

六章大队 (85)

东朋大队 (85)

弄当大队 (86)

八桃大队 (86)

福达大队 (87)

博峨大队 (87)

百六大队 (88)

合塘大队 (88)

六林大队 (88)

渭孟大队 (89)

那拉大队 (90)

定安公社地名图

定安公社 (93)

定安大队 (93)

渭密大队 (94)

那雄大队 (94)

那门大队 (95)

八来大队 (96)

央荣大队 (97)

八新大队 (97)

那比公社地名图

那比公社 (99)

那比大队 (99)

弄瓦大队 (100)

岩林大队 (101)

六音大队 (101)

六邦大队 (102)

渭荣大队 (102)

新寨大队 (103)

普农大队 (103)

弄南大队 (104)

渭山大队 (105)

那腊大队 (105)

高龙大队 (106)

达尧大队 (107)

百乐公社地名图

百乐公社 (109)

百乐大队 (109)

板干大队 (110)

八洞大队 (111)

根标大队 (111)

板桃公社地名图

板桃公社 (113)

马逻大队 (113)

央郎大队 (114)

那马大队 (114)

东力大队 (115)

弄光大队 (115)

者苗公社地名图

者苗公社 (117)

者苗大队 (117)

者化大队 (118)

八中大队 (118)

百隆大队 (119)

渭龙大队 (119)

八亨大队 (120)

目 录

I 专业部门名称

- 林场、牧场 (121)
汽车站、电站 (122)
渡口、道班 (123)
工厂、学校 (124)

II 古迹和人工建筑物名称

- 古迹 (127)
桥 (127)
水库 (127)

IV 自然地理实体名称

- 山 (乐里镇) (129)
 (潞城公社) (129)
 (乐里公社) (131)
 (利周公社) (133)
 (旧州公社) (134)
 (平塘公社) (135)
 (浪平公社) (136)
 (八桂公社) (138)
 (八渡公社) (145)
 (定安公社) (147)
 (那比公社) (150)
 (百乐公社) (152)
 (板桃公社) (154)
 (者苗公社) (155)
山口 (158)
山洞 (158)
峡、谷 (159)

河 (160)

地片 (162)

V 附 录

田林县人民政府关于更改牛屎屯等地名的决定和地名用字规范化的通知 (165)

田林县地名办公室关于地名标准化处理的意见 (166)

附表一 大队原名、标准名称对照表 (167)

附表二 地名原名、标准名称对照表 (167)

田林县地名漫述 (176)

田林县地名传说故事 (180)

历史大事：“西林马神甫事件”

始末 (183)

田林县土特产简介 (185)

田林县地名谜语 (188)

地名首字笔划索引 (189)

地名汉语拼音音序索引 (212)

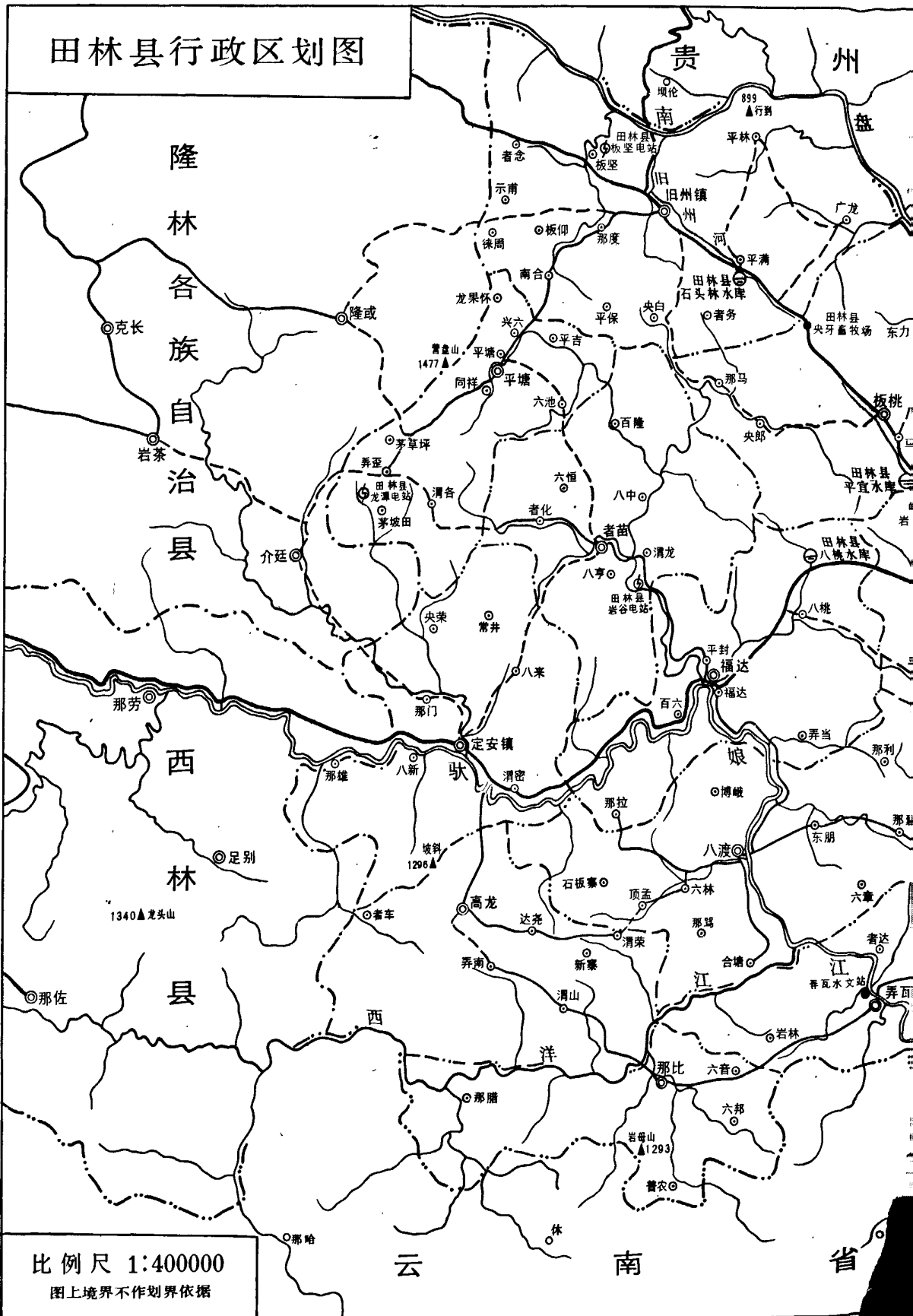
增加附录说明 (249)

附一九八四年田林县机构改革后行政建制名称详表 (250)

后记 (252)

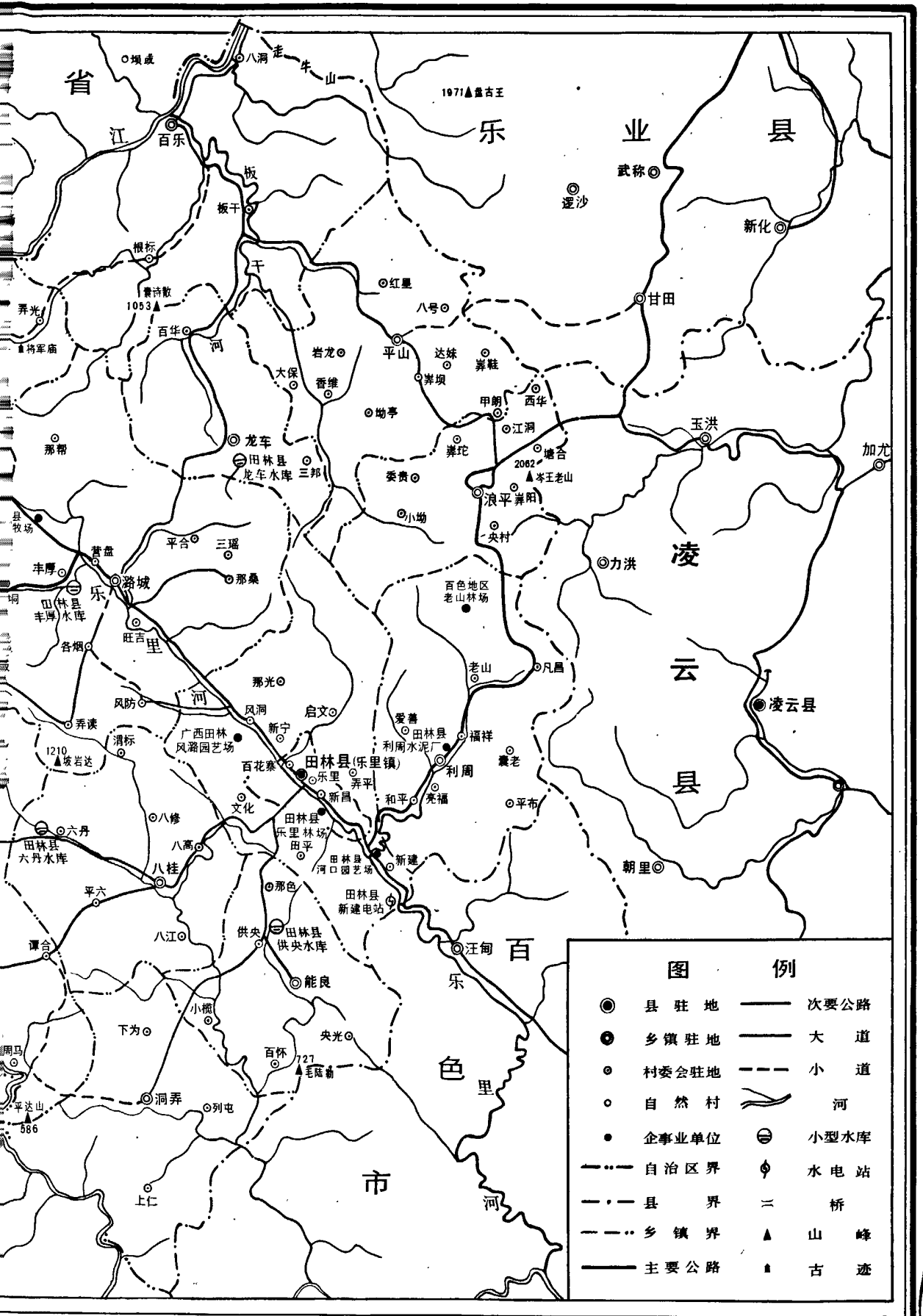
行政区划和居民点名称

田林县行政区划图



比例尺 1:400000

图上境界不作划界依据



12

田 林 县

田林县位于广西壮族自治区西北部，东与百色、凌云、乐业三县交界，西与隆林、西林两县毗邻，南与云南省富宁、广南两县接壤，北与贵州省册亨县隔南盘江相望。总面积约五千六百一十四平方公里，居广西第二位，是个地广人稀的山区县。辖一个镇，十三个人民公社，一个居委会，一百四十四个生产大队。共有一千三百三十六个自然村，二万九千一百二十五户，十八万三千九百零九人，其中壮族占百分之六十三点五，汉族占百分之二十五点二，瑶族占百分之十一，苗、彝、回等族占百分之零点三。县人民政府驻乐里镇（北纬 $24^{\circ}17'$ ，东经 $106^{\circ}13'$ ），距自治区首府南宁市约二百七十公里。

早在旧石器时代，田林县地面就有古人类活动，近年在乐里河及驮娘江谷地发现了多件原始人使用过的砍砸器，尖状器及石斧，便可资证明。秦时期田林地域分属夜郎国、句町国及象郡。汉代属牂柯郡句町县。隋朝时属南宁州总管府昆明府。唐代分属黔中道双城州和田州如赖县。宋时分属邕州右江道之利州、路城州、上林峒。元代分属两江道来安路之利州、路城州、安隆州及上林峒。明代分属泗城州、安隆长官司和上林长官司。清代和民初分属西林县、凌云县和西隆州(县)。1935年划西林县之潞城、八桂、供央三乡，西隆县之旧州、南角两乡，凌云县之乐里、浪平、百平三乡建置田西县，以地处古田州之西而得名，县治潞城圩。1950年元月田西县解放，1951年8月西林县撤销，其定安、八渡、高阁、者苗四乡及凌云县利周乡并入田西县，从田西、西林两县名中各取一字，改称田林县。县人民政府于1953年底由潞城移

驻乐里镇。

田林县地处云贵高原东南边缘，东西、南北相距各为八十八公里，呈一不规则正方形。境内峰峦连绵，溪河纵横，山岭约占总面积的百分之九十四，主要是土山；东北及西北岩溶发育，呈峰丛圆洼地貌，约占全县山岭面积的百分之五点五。县境东北、西北和中部较高，海拔在八百至一千米以上，地势向北、向东南倾斜；南、北的河谷地带较低，海拔约二百至六百米。海拔一千六百米以上的大山集中在东北部，其中岑王老山主峰海拔二千零六十二点五米，为广西第四高峰。其山脉东向凌云县延伸，西沿乐里公社北部横贯潞城、板桃公社中部往旧州公社南部伸延，成为县内南北水系的分水岭。南系河有驮娘江、西洋江，乐里河、者仙河、八中河、利周河、那门河（亦称驮渌河）、那比河等，向东南流入右江；北系河有板干河、板坚河、旧州河，根标河等，向北注入南盘江。这些江河集纳大小溪涧，流贯境内大部地区，全县大部分水田都分布在这些河流沿岸；由于河道比降大，水力资源较丰富，据统计有效水能蕴藏量共二十八万千瓦。境内土壤以砂页岩黄红壤、红壤为主，水田土种多为壤土，自然肥力较高，适宜发展农业，林业和畜牧业。

田林县森林资源丰富，野生动植物种类甚多。全县有林面积三百零二万亩（不包括疏林和灌木林），覆被率为百分之三十六，其中以落叶栎类群落分布最广，其它阔叶林次之，亚热带针叶林分布较少。比较珍贵的树种是紫檀、金丝李、罗汉柏和香果树，野生中草药以山田七、首乌、黄精、灵芝菌、大小血藤较出名，野生动物有黄猯、野猪、山瑞、穿山甲、果子狸、大鲵、飞虎、猴、蛇等。境内典型浊积岩出露，蕴藏有铁、煤、锑、铝土、钛铁、石油等矿物；发现矿种虽多，但因尚未勘明，或因储量少，品位低，还未进行工业开采。

田林县属中亚热带季风气候区，日照充足，雨量丰富，干湿季分明。年平均降水量一千一百五十六毫米，降雨集中在五至九月，约占全年降雨量的百分之七十九。年平均气温 20.7°C ，一月平均气温 10°C ，七月平均气温 25°C ，年总积温 $6000-8000^{\circ}\text{C}$ ，年无霜期三百至三百四十天。热量和降水条件可以满足多种粮食作物和经济作物生长需要，农业生产基本上是一年两熟。由于地形地貌复杂，雨量分布很不均匀，地区冷暖差异性较大：气温南北之河谷地带高，东西之岩溶山区低，温差约 6°C ；降雨量则南北之河谷地带少，东西之岩溶山区多，雨量差达六百毫米。灾害性天气主要是倒春寒、春秋干旱、冰雹和寒露风；因降雨量集中，也常会暴雨成灾。

经济以农业为主。全县有耕地三十万亩，其中水田十一万六千亩，旱地十八万四千亩，而旱地中又有十五万亩属不固定的轮歇山坡地。1958年以来全县兴建了小（一）型水库七座（总库容一千九百四十一万立方米），电灌站四十六个，机灌站二百五十八个，水轮泵站三十四个，引水工程五千七百一十二处，有效灌溉面积十一万二千亩，保灌面积八万四千亩。拥有中小型拖拉机四百三十七台，各种农具五千零五十六台（件），总动力一万七千零六十九马力。粮食作物主要种水稻，占粮食总产量的百分之七十，其次是玉米、旱稻。水稻主要分布在河谷低山地带（双季稻面积六点五万亩），玉米主产于东北、西北之岩溶山区，旱稻则全县各地均有种植。经济作物主要种植木薯、芭蕉芋、甘蔗和棉花。1982年粮食总产量达一亿五千四百九十万斤，比解放初的1952年增长二点六八倍。

林业亦是全县经济的重要支柱。除县办乐里林场外，很多社队都办有集体林场，共计有四十三处。解放以来人工造林三十四万亩（保存二十四万亩），飞播造林一百七十六万亩（保存九十二万亩）。用材

林以松、杉为主，经济林以油桐、油茶、八角茴香见长，果树以橙、梨、李、板栗、核桃居多。1981年向国家提供木材七千立米，桐籽四万五千担，八角茴香一千八百担，云木耳六千担，栓皮三万七千担，栲胶原料八千担，林副产品总值约占农业总产值的百分之三十五。桐油、云木耳的产量和出口量名列西广前茅，是全国产千担云木耳、万担桐油县之一。著名传统特产有“八渡笋”和“旧州山楂糕”，都曾远销港澳及东南亚各地。

县境地域广阔，宜牧荒山草地约有二百一十万亩，为发展畜牧业提供了良好条件。除县属洞弄、央牙、岩龙三个牧场外，社队办的集体牧场共有四十二个。县成立有牧草改良站，兴建了广西第一个县办的良种牧草基地，两次飞播牧草二万亩；最近又建成一个圈地一万二千亩的人工草场大围栏。县、社两级设有畜牧兽医站，百分之九十的大队配备民间兽医。1982年末统计全县牛四万一千多头，马、骡一万八千余匹，存栏生猪八万八千余头。每年支援外地的耕牛都有两千头以上，本县的优良畜种有“浪平马”、“那比黄牛”、“定安水牛”等。

工业基础薄弱，只有机械、食品，建材、木材加工等小工业。全县有工业企业五十八个，1982年工业总产值七百一十五万元。小水电从无到有逐步壮大，至1980年全县共有小水电站一百四十座，装机容量三千三百零三千瓦，年发电二百七十万度。1982年县内最大的那拉电站（装机容量四千八百千瓦）和狮子口电站（装机容量六百四十千瓦）相继建成投产，电力不足的局面已有改变。

公路交通发展较快。解放前只有黔桂公路过境九十公里，县内运送物资多靠马驮肩挑，交通很不方便。解放后经连年修筑公路，现除黔桂公路外，往隆林、西林、乐业三县的干线公路与黔桂公路分支后都经过县境，县内公路总长达七百二十公里，比解放初期增加了七倍，实现了社社通汽车。现全县有货运汽车一百零八辆，客运汽车六辆，交通条