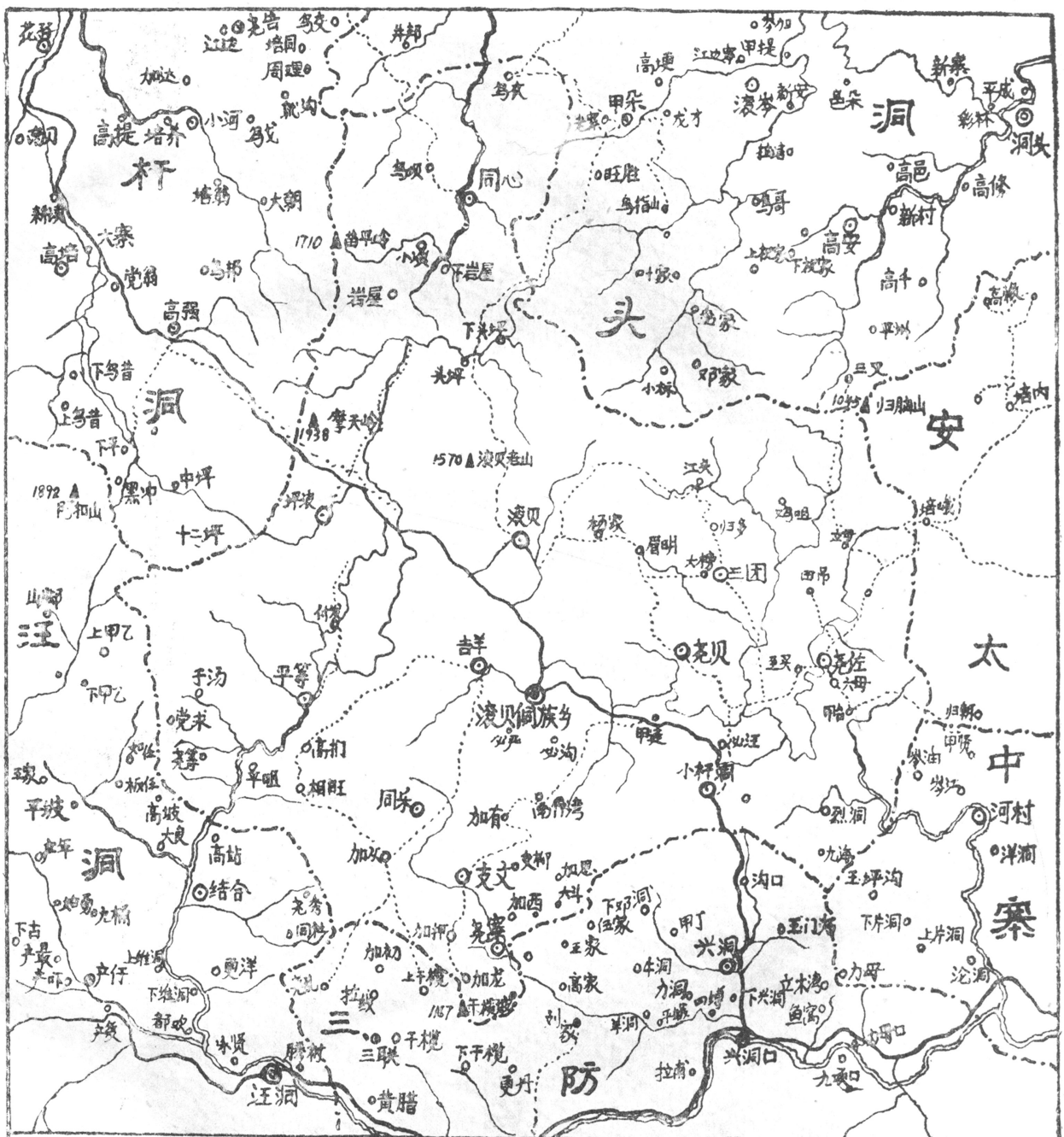


融水苗族自治县

滾貝侗族鄉志






本乡在县境的位置




### 浪贝侗族乡地图

1:170000

图例	乡界	-----	乡镇	◎
	主要公路	————	村庄	○
	大道	———	小屯	○
	小道	.....	海拔高度	1938
	河流	~~~~~	山峰	▲



滚贝《侗族乡志》编写领导小组  
和乡党政主要领导全体同志合影  
左起：韦运东、韦应朝、潘崇才  
石统权、贺冠玖、石正祥和蒙利松同志



滚贝侗族乡政府所在地大云



编写成员 潘崇才同志



编写成员 何明福同志




编写成员 潘甫光同志



协助审稿成员 何绍玉同志



侗家姑娘盛装



滚贝侗族乡中学，乡中心小学教学楼




滚贝乡东流总口登塘山峡全景之一



摩天岭坪龙冲瀑布




响水洞飞流全景



摩天岭南向风光



差塘“龙宫”胜景



韦应朋竹刻

景美神州  
英雄争天下  
丹青墨  
调泼翰

## 《滚贝侗族乡志》领导小组成员

石正祥 韦运朝 石子豪

## 《滚贝侗族乡志》编写小组成员

潘崇才 潘甫光 何明福

## 协助审核成员

何绍玉



## 《滚贝侗族乡志》领导小组成员

石正祥 韦运朝 石子豪

## 《滚贝侗族乡志》编写小组成员

潘崇才 潘甫光 何明福

## 协助审核成员

何绍玉

## 《滚贝侗族乡志》领导小组成员

石 正 祥      韦 运 朝      石 子 豪

## 《滚贝侗族乡志》编写小组成员

潘 崇 才      潘 甫 光      何 明 福

## 协助审核成员

何 绍 玉

# 序 言

《滚贝侗族乡志》和大家见面了。

乡志，即地方志，它的特点是广泛详实地记载一个地区的建置沿革，区域的变动，风土民情，社会的政治、军事、经济、文化教育卫生等方面的建设发展情况，自然地理的特点，地方重要历史事件，重要人物。它具有“存史、教化、资治”等意义性的“博物之籍”，是一方的“小百科全书”。

地方志能起补史之缺，纠史之错，详史之元的重要作用。编写地方志是为了继承和发扬我国对地方志续修不断这一悠久而光荣的传统，把我国的宝贵文化遗产传给子孙后代，更是为了全面、系统、科学地整理出地区历史和现状的丰富资料，从中总结经验，探讨规律，为社会主义现代化建设提供真实可信依据。起到“鉴古观今”，“古为今用”的作用，地方志对上对祖宗负责，下对四化有利，对子孙后代造福的重大作用。

《滚贝侗族乡志》以翔实的资料，朴实的语言，详载滚贝侗族乡各少数民族的习俗，反映我乡各族人民善良、勤劳、勇敢、简朴的传统美德及其政治、经济、军事、文化、教育、卫生等方面生活，同时还纵述地理自然环境，尤其对以滚贝老山为主体的山川河流的各种资源，珍禽异兽的兴衰起伏以及名胜景致，进行较具体的综述。我们从中可以了解到“滚贝老山”是一资源丰富的宝库，激发我乡今天的各族人民及其子孙后代更加热爱我们伟大的祖国，热爱自己美丽的家乡，资治今后有计划地开发利用这一“宝库”资源。

《滚贝侗族乡志》的问世，将会使更多的人能从中了解滚贝、认识滚贝，从而为开发滚贝，建设滚贝献计献策，使滚贝侗族乡成为一个美丽、富饶的新山区。

《滚贝侗族乡志》的修志工作，由1986年11月起至1989年9月止，历时两年多时间。此书的编撰人员付出很大努力。他们为履实翔端而迎露披霜、爬山涉水，越陌度阡，以至达到了“众里寻它千百度”，“为伊消得人憔悴”的程度。乡志材料的搜集、编写，还得到本乡各单位干部群众，耄耋老人的支持帮助，得到我乡籍在外地工作的同志们们的热情帮助，得到地、县有关专家的及时指导帮助，全书最后由县志办审定，《滚贝侗族乡志》现在问世了。它将会给后人留下珍贵的历史遗产。在此，我谨代表滚贝侗族乡人民政府并以我个人的名义向为纂写《滚贝侗族乡志》的同志以及有关各界人士致以衷心的感谢。

石统权

# 概 述

滚贝乡为融水县所辖，位于融水县西北部，方圆四十公里。东与安太乡隔岭相望，东南与中寨乡一水相通，南面与三防交界，西南与汪洞邻近，西北与杆洞毗邻，正北与洞头接壤。乡址距县城92公里。座标东径108度，北纬25度22分53秒。全乡形貌，以滚贝老山，庆林山，马鞍山，甲豆山环成西南北高而窄，东南面低而宽的撮箕形。全乡面积453699亩，辖11个村，2894户，人口17421人，人口平均密度每平方公里45人。

滚贝有闻名全县的摩天岭，滚贝老山，庆林山，形若虎首的虎头山，甲豆山等自然环境。最高海拔的摩天岭有1970多米，最低海拔400米，高低悬殊大。

在崇山峻岭中生长着许多种动植物。有珍贵的杉木、黄杨木、樟木、老鼠杉、金刚木、楠木和躯干高大的杉松，味美清香的山茶。生活着数不清的飞禽走兽。过去有性情凶残的虎、豹豺狼（现已绝迹），有猴子、山猪、聋羊、黄鹿、麝香，有羽毛美丽的金鸡，善于捕鼠的猫头鹰，全身羽毛雪白尾巴长长的鹇鸡……山中有丰富的矿产资源，以国防矿产居首，还有铜铁矿等。

滚贝居住着苗、瑶、侗、壮、汉、水等六个民族，侗族人口占全乡总人口的46%左右，故称滚贝侗族乡。各族姓氏大多数都是不同时期从外地迁徙至此定居。每个民族都以自己的生活习俗，语言各异而落寨。其中瑶族多住高山地带，这是封建时代民族歧视的缘故。各族婚丧礼仪不同，节日各异。自古以来当地少数民族都以农业为主。

解放前农业生产落后，土壤，气候条件差，产量低，全乡粮食每亩平均只有三百来斤。解放后，大搞农田基本建设，改良品种，改革耕作制度，加强田间管理，农业有较大发展。1985年粮食总产5701962斤，比1962年粮食总产增加了2,503,145斤。增长率近一倍之多。

滚贝发生过不少重大事件，有苗兵“打丢”（指打为非作歹的汉人），特大洪水，抢“九宝”之战，炮击三防街门，梁桂材率匪烧村寨，多次失火发生火灾，严重干旱、天花、脓疱疹、疾病流行，反抗国民党政府苛捐杂税的“万联会议”，虫灾、难民入山、冰雹、南竹开花、风灾、稻颈瘟病、减租退押、重剿、公审匪首吴锦球。文化大革命某些重大事件，追悼毛泽东主席，文大死人，牛气肿疽病流行等。

滚贝有如此美丽的山河，丰富的自然资源。但解放前夕为土匪恶霸所霸占。解放时，土匪恶

霸凭踞深山老林负隅顽抗，被黔桂两省人民解放军和群众，布下天罗地网，最后于滚贝老山一举歼灭各路匪股共计4473人，其中营级以上匪首103名，缴获枪枝887枝，轻重机枪三挺，迫击炮一门，各种子弹12890发，战马十一匹。党领导人民清匪反霸，减租退押，土地改革，人民翻身当家作主，一九五二年成立区政权，在社会主义革命和建设过程中，农民走上了农业合作化道路，到今天农业、林业、商业、交通邮电、文教卫生都有较程度的发展。

解放初期全乡有林地面积为320192亩，占全乡总面积的76.7%。一九五八年后，大搞竹木放卫星，森林遭到严重破坏，到一九六九年森林面积仅有解放初期的40%左右。一九七〇年后，加强了森林管理，大办集体林场，积极开展育林，育苗、造林工作。到一九八六年止。全乡森林面积又恢复到133418万亩。林地占全乡总面积的31.9%，比解放初增长了40%左右。

滚贝商业，解放前只有外地行商和私人开设些铺店，卖些日用品。解放后，相继建立有供销社，木材站，食品站和诸多的个体代销店，贸易兴旺，市场繁荣。六十年代到七十年代商业贸易受到限制，余缺无法调整，市场贸易消条。党的十一届三中全会后，商业贸易如春天百花盛开，商业网点如雨后春笋，购销额大幅度上升，仅供销社一家，一九八六年销售额就达538000元，收购量31500元，农业销售化肥221吨。

文化生活。解放前文化生活贫乏，戏剧之类不知是何模样，春节只有吹芦笙，行歌坐妹作为娱乐。解放后文化内容丰富多采。乡成立电影场、文化站、广播站、乡以下屯建立有电影站。机关集体和个人还买有电视机，乡建立有电视转播台。农村不少社员买上了收录两用机。教育事业在解放前仅有中心校一所，“私塾”数所，入学率很低。解放后人民政府采取两条腿走路，采取公办民办结合的办学形式，教育事业发展很快。到一九八六年办有中学一所，小学十一所（村中心校），教学点44处，小学入学率占适龄儿童总数的86%，是解放前入学率的8.5倍。有文化人数大幅度增长，文化水平显著提高。

解放前的医疗卫生落后，无医疗机构，仅有几个民间中草药医生，药品皆无，卫生条件极差。天花、麻疹、脓疱疹等疾流行严重。现在乡建立有卫生院，村有卫生所。几种流行疾病基本消灭，人民健康水平提高，死亡率下降，长寿老人增多。从一九七五年开始控制人口增长率，加强计划生育工作，提倡晚婚鼓励一对夫妇只生一个孩子，现在人口出生率自然增长率有明显下降。

滚贝解放前交通困难，山路崎岖险峻，山区70%都是羊肠小道，仅一人步行通过，无别

的交通工具。解放后交通事业有很大发展，在政府的领导下，上级拨款资助，调动邻近的三防、中寨、安泰、杆洞、汪洞等乡劳动力，共同协作修筑滚贝公路，至今车辆畅通无阻，交通工具越来越多。仅滚贝乡就有小汽车三辆，拖拉机17台。

邮电，解放前仅国民党乡公所有一部电话机，邮政无设备机构，寄信必须步行到三防投递。解放后，邮政事业有了发展，乡成立有邮电所，所里分别设有线路维修，收函、发函、汇兑，报务等机构。仅一九八五年全乡订阅的报刊杂志份数便达8795件，比一九八一年增长了69.1倍。

总之，滚贝地区山青水秀。气候宜人，老山，山山岭岭，原始森林密布，条条沟水通江河，水电站林立；低山杉松片片，翠竹蓬生，平川冲洼，肥沃良田、层层叠叠。可谓“山上是银行、平地是粮仓”。十九世纪前，其地区人口只有现在人口的三分之一，如果当时社会制度优越，生活在如此地大物博的一块土地上的人民，生活是美满幸福的。如今人口增多生活所需量亦相对增多，所以森林（特别是原始森林）遭受严重破坏，导致生态失调，各种灾异频繁，各种野生动物逐近消亡。这种现象可谓是“大自然的报复”。希望当地政府和人民，要以科学态度来治理自己的家乡山河。

# 凡 例

一、本志书除引证原文及诗词外，一律采用语体文记述。

二、本志书资料来源于《罗城县志》民国二十×年版。融水县档案和滚贝乡档案室以及编写人员自行搜集的民间口碑资料。

三、本志书断限（1935~1987年）但对于1935年前发生的重大事件，也作了必要的追溯和延伸。

四、本志书用“解放前、解放后”一词作为新旧中国的区分，而不用“建国前、后”一词。

五、本志书对职官的记述，解放前只记团总、乡长一级，解放后只记乡党委书记及乡长、教育部门只记校长，供销营业所只记主任，粮所只记所长。乡武装部只记部长。

六、本志书对于法律没有立篇，乡政府亦无系统资料。所以把属于法律形式的苗、侗人民竖岩一章，放在政治篇。邮电方面亦由于数据零星不全而未立篇。交通运输方面已在商业及粮食等篇提及，故此未立。

七、本志书有关民族方言，如民族篇的“扎馆”，“竖岩款词”以及民歌、民谚，均用苗、侗语言译出汉文，并于后面附加原文，以备考证。

八、本志书关于民族语言的声调，是以汉语为基础，以阴平、阳平、上、去作声调。

九、本志书有关异闻及老山传说中的神神鬼鬼之事，因本地区多属少数民族错居。其风俗信仰各异，难免不无奇闻。读者应以科学和唯物主义的观点，批判认识。

说明：

由于组稿仓促，校对时仍需增删改动，以致出书时仍有一些错误，现对书中主要之处作如下勘误，特向广大读者致歉。

《滚贝侗族乡志》编写组

一九八九年十二月二十五日

## 勘 误 表

页码	行次	误	正
第一照片	顺3	应	运
35	倒12	名	各
42	小标题	“盛装的苗侗姑娘”	删去
		“苗锦背盖”	删去
		“红瑶姑娘盛装”	删去
47	倒2	轮	转
54	顺2	客	容
68	倒2	韦运明	韦运朝
68	倒4	韦延东	韦运东
69	倒9	何明光	杨志良
69	倒10	杨志良	何明光
69	倒1	何明会	何明晗
71	倒3	韦运应	韦运朝
94	倒3	何 亮	何始亮
71	顺15	粟振章	粟振章
94	倒2	81年	71年
96	顺2	677, 685	6, 717, 685
126	标题	动物与矿藏历史状况	删去“与矿藏”



页码	行次	误	正
160	倒8	梁宣同	梁宣驹
178	倒1	汉族	苗族
181	顺3	永和公	平和公
181	顺6	尤岸	龙岸
181	顺7	永和公	平和公
181	倒8	南京	南宋
181	倒4	武晷	武畧
182	顺10	册、汜、胡	珊、玳、瑚
182	顺13	选、斧	铕、铎
183	顺10	烂富	灿富
183	倒8	烂富	灿富
183	倒6	杨姣英	杨桥英
184		烂美	灿美
185		世留、世达、世珊、世修、世来	世浏、世发、世琰、世钦、世健
200	标题	滚贝前靠诗选	删掉
204	标题	感谢滚中教师为余离休饯别酒会	滚贝教办、中心校为余离休举行饯别酒会
206	倒8	石世俊	石世峻
207	顺3	府首	俯首
207	倒6	冉翁	舟翁