

甘 肃 省

武威县地名资料汇编



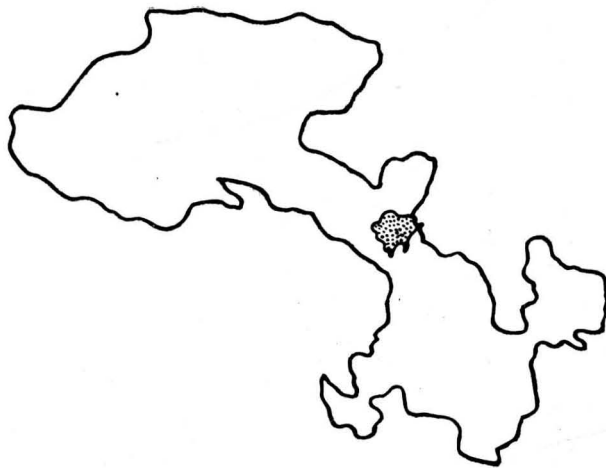
武威县人民政府编

甘 肃 省

GAN SU SHENG

武威县地名资料汇编

WUWEIXIAN DIMINGZILIAO HUIBIAN



武威县人民政府编

一九八一年十二月

前 言

根据国务院发布《关于地名命名、更名的暂行规定》和省人民政府关于开展全省地名普查工作的部署,在省、行署地名办公室的具体指导下,在县委、县人民政府的直接领导下,成立了武威县地名普查领导小组和办公室,抽调熟悉或热爱此项工作的同志组成工作班子,本着对党、对人民、对历史负责的精神,依靠群众,依靠基层,实事求是地开展了全县地名普查工作,完成了文、表、图、卡四项成果,编辑成《武威县地名资料汇编》。

地名普查是搞好地名标准化的重要基础。整个工作大体经历了组织准备、业务培训、实地调查、资料考证、成果验收、资料整理等过程。采取领导、群众和专业人员三结合的方法,普查了全县的地名现状、来历、含义及历史沿革。在此基础上进行了地名标准化工作,确定了可以继续使用的地名(即读音和书写符合正音、正字的规定,含义健康);对需要更改的地名,通过群众协商讨论,按照地名命名、更名的审批权限,履行了法定的批准手续。

地名是国内各族人民之间和国际交往的一种工具。地名的称呼和书写是否正确和统一,地名问题的处理是否恰当,关系到国家主权和民族团结,对军事、外交、新闻、出版、邮电、

交通、测绘、文教等各项工作都有影响，是一项政治性、政策性和科学性都很强的工作。通过地名普查和编辑出版《武威县地名资料汇编》，扭转了我县地名长期混乱的状况。今后使用武威县的地名都应以本《汇编》为准，如有特殊原因需要更改或补充者，须按国务院《关于地名命名、更名的暂行规定》办理法定批准手续，方可有效。

本《汇编》收集列入的标准地名共三千九百三十一条，其中：行政区划单位和自然村名称三千二百四十一条；独立存在的、重要的各专业部门使用的台、站、场等名称六十四条；名胜古迹、古遗址、游览胜地和其它人工建筑物等名称一百二十六条；各类自然地理实体名称五百条。编入县、区、镇、社概况等各类文字材料八十八份，绘制县、区、镇、公社等地名图六十九张，并附以有关照片。所引各类数据均按一九八〇年统计年报为准。

在编制《武威县地名资料汇编》过程中，承蒙省、地、县有关单位的大力支持和区、镇、社的积极协助以及西北师范学院副教授李鼎文、讲师李希平、兰大副教授魏晋贤、讲师刘光华、刘满等同志的指导，在此谨表谢意。由于我们的水平有限，缺点和错误在所难免，诚望批评指正。

武威县地名普查领导小组

目 录

前言

图例.....	(1)
武威县行政区域图.....	(2)
武威县水利现状图.....	(4)
武威县交通现状、文物古迹分布图.....	(6)
武威县概况	(8)
武威县历史沿革	(13)
武威历史沿革简表	(18)
<hr/>	
城关镇地名图.....	(22)
城关镇概况	(23)
城关镇标准地名录	(29)
<hr/>	
黄羊镇地名图.....	(32)
黄羊镇概况	(33)
黄羊镇标准地名录	(34)
<hr/>	
黄羊区地名图.....	(39)
黄羊区概况	(40)
广场人民公社地名图.....	(42)
广场人民公社概况.....	(43)
广场人民公社标准地名录.....	(44)
二坝人民公社地名图.....	(46)
二坝人民公社概况.....	(47)
二坝人民公社标准地名录.....	(48)

庙山人民公社地名图·····	(51)
庙山人民公社概况·····	(52)
庙山人民公社标准地名录·····	(53)
谢河人民公社地名图·····	(55)
谢河人民公社概况·····	(56)
谢河人民公社标准地名录·····	(57)
河东人民公社地名图·····	(59)
河东人民公社概况·····	(60)
河东人民公社标准地名录·····	(61)
七里人民公社地名图·····	(63)
七里人民公社概况·····	(64)
七里人民公社标准地名录·····	(65)

大河区地名图·····	(67)
-------------	--------

大河区概况·····	(68)
------------	--------

大河人民公社地名图·····	(70)
大河人民公社概况·····	(71)
大河人民公社标准地名录·····	(72)
东河人民公社地名图·····	(75)
东河人民公社概况·····	(76)
东河人民公社标准地名录·····	(77)
中畦人民公社地名图·····	(79)
中畦人民公社概况·····	(80)
中畦人民公社标准地名录·····	(81)
韩佐人民公社地名图·····	(83)
韩佐人民公社概况·····	(84)
韩佐人民公社标准地名录·····	(85)
校尉人民公社地名图·····	(87)
校尉人民公社概况·····	(88)
校尉人民公社标准地名录·····	(89)

古城人民公社地名图·····	(91)
古城人民公社概况·····	(92)
古城人民公社标准地名录·····	(93)
<hr/>	
清源区地名图·····	(97)
清源区概况·····	(98)
清源人民公社地名图·····	(100)
清源人民公社概况·····	(101)
清源人民公社标准地名录·····	(102)
长城人民公社地名图·····	(105)
长城人民公社概况·····	(106)
长城人民公社标准地名录·····	(108)
清水人民公社地名图·····	(110)
清水人民公社概况·····	(111)
清水人民公社标准地名录·····	(112)
双树人民公社地名图·····	(115)
双树人民公社概况·····	(116)
双树人民公社标准地名录·····	(117)
大柳人民公社地名图·····	(119)
大柳人民公社概况·····	(120)
大柳人民公社标准地名录·····	(121)
发放人民公社地名图·····	(123)
发放人民公社概况·····	(124)
发放人民公社标准地名录·····	(125)
<hr/>	
金羊区地名图·····	(127)
金羊区概况·····	(128)
新鲜人民公社地名图·····	(130)
新鲜人民公社概况·····	(131)
新鲜人民公社标准地名录·····	(132)

金沙人民公社地名图·····	(134)
金沙人民公社概况·····	(135)
金沙人民公社标准地名录·····	(136)
金羊人民公社地名图·····	(138)
金羊人民公社概况·····	(139)
金羊人民公社标准地名录·····	(140)
中坝人民公社地名图·····	(142)
中坝人民公社概况·····	(143)
中坝人民公社标准地名录·····	(144)
羊下坝人民公社地名图·····	(146)
羊下坝人民公社概况·····	(147)
羊下坝人民公社标准地名录·····	(148)
下双人民公社地名图·····	(150)
下双人民公社概况·····	(151)
下双人民公社标准地名录·····	(152)
九墩人民公社地名图·····	(154)
九墩人民公社概况·····	(155)
九墩人民公社标准地名录·····	(156)

永昌区地名图·····	(158)
永昌区概况·····	(159)
永昌人民公社地名图·····	(161)
永昌人民公社概况·····	(162)
永昌人民公社标准地名录·····	(163)
南安人民公社地名图·····	(166)
南安人民公社概况·····	(167)
南安人民公社标准地名录·····	(168)
洪祥人民公社地名图·····	(170)
洪祥人民公社概况·····	(171)
洪祥人民公社标准地名录·····	(172)

双城人民公社地名图·····	(175)
双城人民公社概况·····	(176)
双城人民公社标准地名录·····	(177)
四坝人民公社地名图·····	(180)
四坝人民公社概况·····	(181)
四坝人民公社标准地名录·····	(182)
和寨人民公社地名图·····	(184)
和寨人民公社概况·····	(185)
和寨人民公社标准地名录·····	(186)
<hr/>	
丰乐区地名图·····	(188)
丰乐区概况·····	(189)
丰乐人民公社地名图·····	(192)
丰乐人民公社概况·····	(193)
丰乐人民公社标准地名录·····	(194)
康宁人民公社地名图·····	(197)
康宁人民公社概况·····	(198)
康宁人民公社标准地名录·····	(199)
金山人民公社地名图·····	(201)
金山人民公社概况·····	(202)
金山人民公社标准地名录·····	(203)
青林人民公社地名图·····	(206)
青林人民公社概况·····	(207)
青林人民公社标准地名录·····	(208)
永丰人民公社地名图·····	(210)
永丰人民公社概况·····	(211)
永丰人民公社标准地名录·····	(212)
五和人民公社地名图·····	(214)
五和人民公社概况·····	(215)
五和人民公社标准地名录·····	(216)

怀安人民公社地名图.....	(218)
怀安人民公社概况.....	(219)
怀安人民公社标准地名录.....	(220)
<hr/>	
西营区地名图.....	(222)
西营区概况	(223)
西营人民公社地名图.....	(226)
西营人民公社概况.....	(227)
西营人民公社标准地名录.....	(228)
红星人民公社地名图.....	(231)
红星人民公社概况.....	(232)
红星人民公社标准地名录.....	(233)
松树人民公社地名图.....	(235)
松树人民公社概况.....	(236)
松树人民公社标准地名录.....	(237)
柏树人民公社地名图.....	(240)
柏树人民公社概况.....	(241)
柏树人民公社标准地名录.....	(242)
金塔人民公社地名图.....	(245)
金塔人民公社概况.....	(246)
金塔人民公社标准地名录.....	(247)
和平人民公社地名图.....	(250)
和平人民公社概况.....	(251)
和平人民公社标准地名录.....	(252)
<hr/>	
高坝区地名图.....	(255)
高坝区概况	(256)
高坝人民公社地名图.....	(259)
高坝人民公社概况.....	(260)
高坝人民公社标准地名录.....	(261)

六坝人民公社地名图·····	(264)
六坝人民公社概况·····	(265)
六坝人民公社标准地名录·····	(266)
建设人民公社地名图·····	(269)
建设人民公社概况·····	(270)
建设人民公社标准地名录·····	(271)
新华人民公社地名图·····	(273)
新华人民公社概况·····	(274)
新华人民公社标准地名录·····	(275)
南营人民公社地名图·····	(277)
南营人民公社概况·····	(278)
南营人民公社标准地名录·····	(279)
祁连人民公社地名图·····	(281)
祁连人民公社概况·····	(282)
祁连人民公社标准地名录·····	(283)
旦马人民公社地名图·····	(287)
旦马人民公社概况·····	(288)
旦马人民公社标准地名录·····	(289)
<hr/>	
张义区地名图·····	(293)
张义区概况·····	(294)
张义人民公社地名图·····	(297)
张义人民公社概况·····	(298)
张义人民公社标准地名录·····	(299)
中路人民公社地名图·····	(302)
中路人民公社概况·····	(303)
中路人民公社标准地名录·····	(304)
上泉人民公社地名图·····	(307)
上泉人民公社概况·····	(308)
上泉人民公社标准地名录·····	(309)












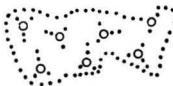
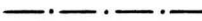





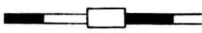









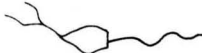








吴家井人民公社地名图·····	(312)
吴家井人民公社概况·····	(313)
吴家井人民公社标准地名录·····	(314)

甘肃省国营黄羊河农场概况·····	(321)
武威铁路分局概况·····	(322)
东关园艺场概况·····	(323)
黄羊河水库概况·····	(324)
南营水库概况·····	(325)
西营水库概况·····	(326)
西营河概况·····	(328)
八十里大沙漠概况·····	(329)
县属牧点、专业厂、站、人工建筑、古迹等自然地理实体标准地名录·····	(331)

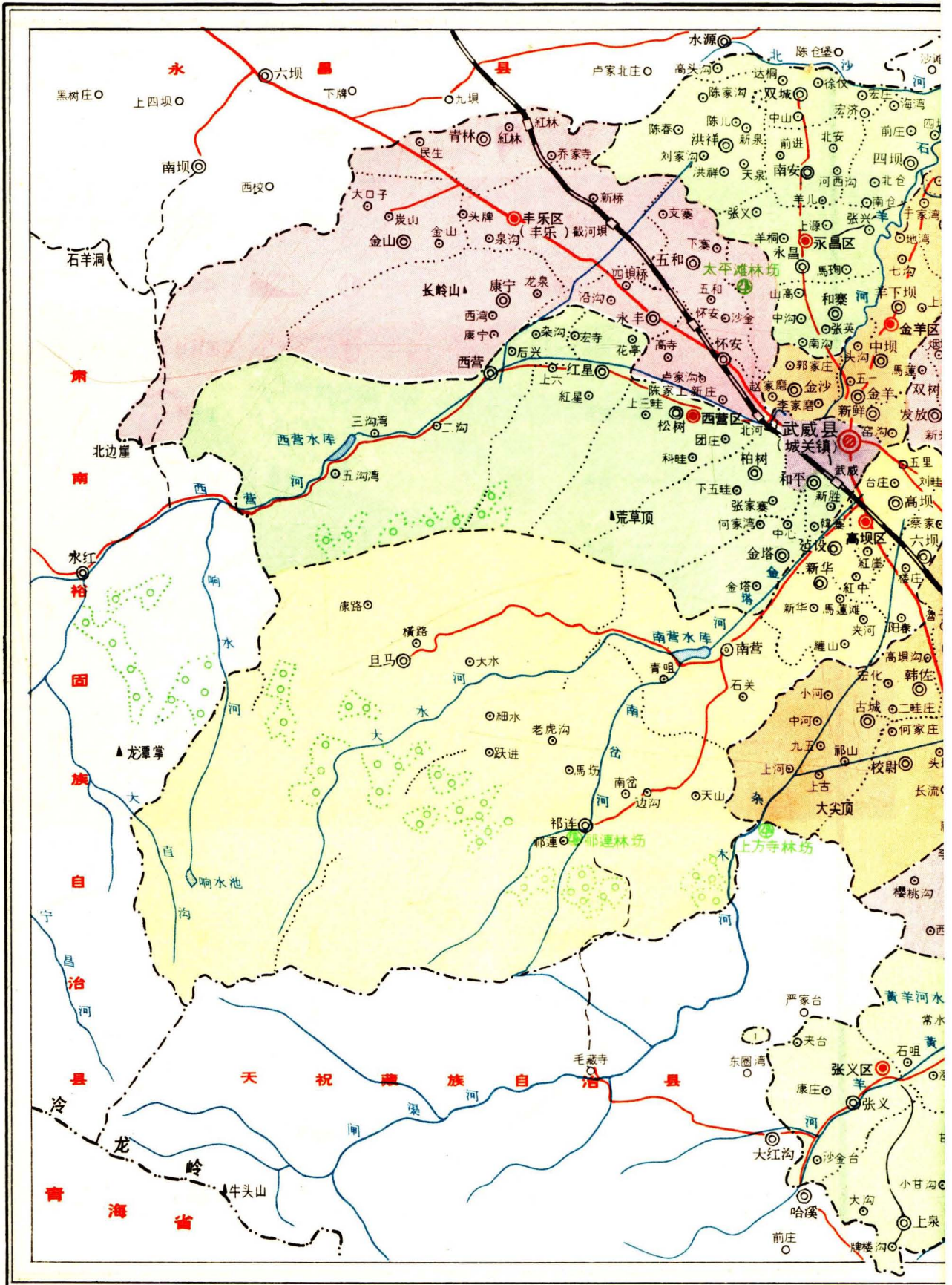
文庙·····	(345)
雷台与铜奔马·····	(347)
古钟楼·····	(349)
罗什寺塔·····	(350)
天梯山石窟·····	(351)
海藏寺·····	(352)
武威汉代医简·····	(353)
武威汉简·····	(354)
唐弘化公主及其慕容氏墓志铭·····	(355)
皇娘娘台及齐家文化遗址·····	(357)
西夏碑·····	(359)
元亦都护高昌王世勋碑·····	(360)
附件·····	(361)
后记·····	(363)

图

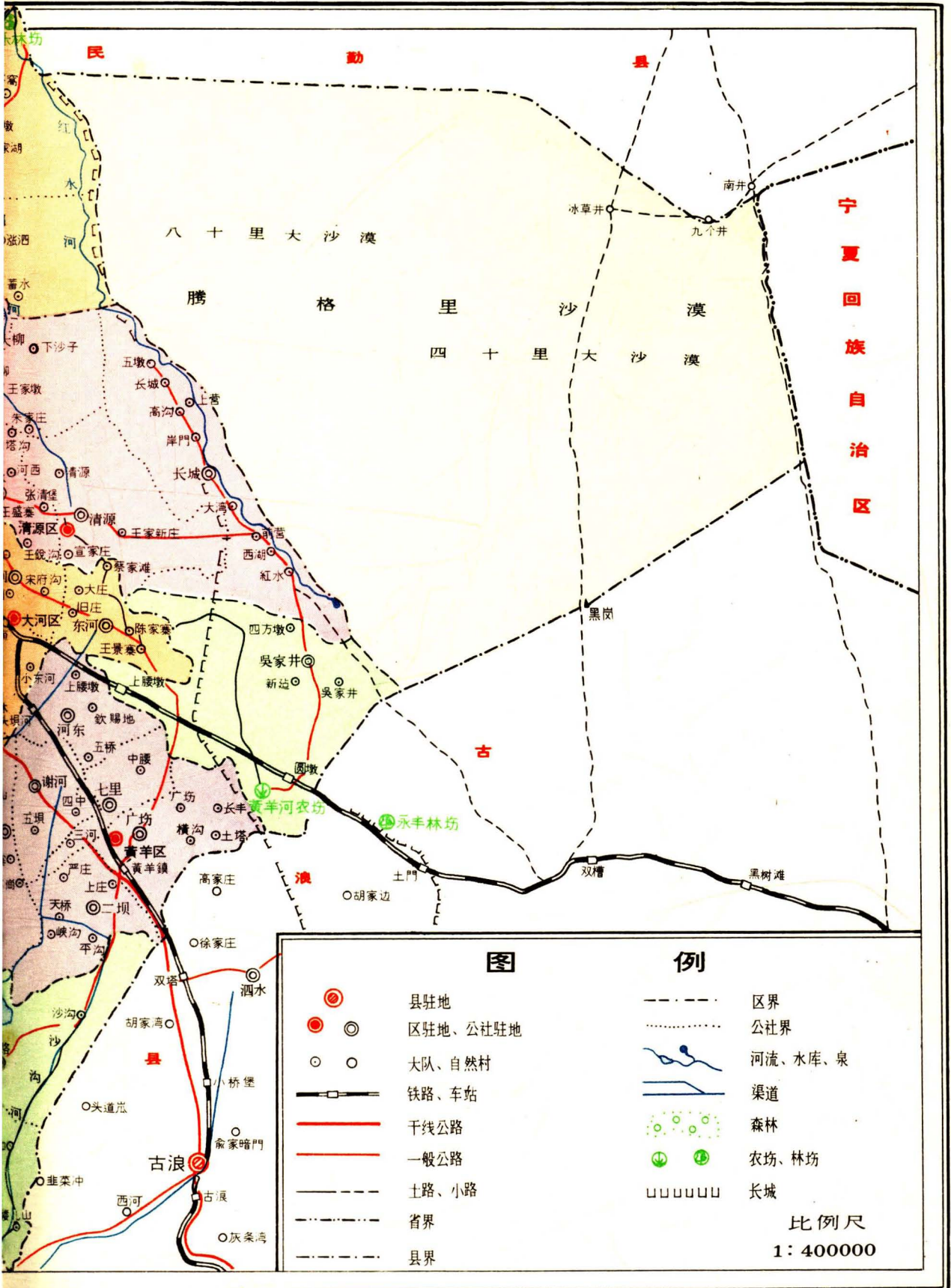
例

- | | | | | |
|---|---|---|---|----------|
|  | 县驻地 |  | 农场、农点 | |
|  |  | 区、社驻地 |   | 猪场 牧场、牧点 |
|  |  | 大队、片村驻地 |   | 园林场 |
|  | 省界 |  | 灌木林 | |
|  | 县界 |  | 林片 | |
|  | 区界 |  | 沼泽草地 | |
|  | 社界 |  | 戈壁、沙漠 | |
|  | 铁路 |  | 桥梁 | |
|  | 干线公路 |  | 涵洞 | |
|  | 一般公路 |  | 鄂博 | |
|  | 便道 |  | 土墩 | |
|  | 干渠及支渠 |  | 山峰 | |
|  | 水库及河流 |  | 寺庙 | |
|  | 沟谷 |  | 电视转播台 | |
|  |  | 泉、井 |  | 鱼池 |
|  | 长城 |  | 防风林带 | |

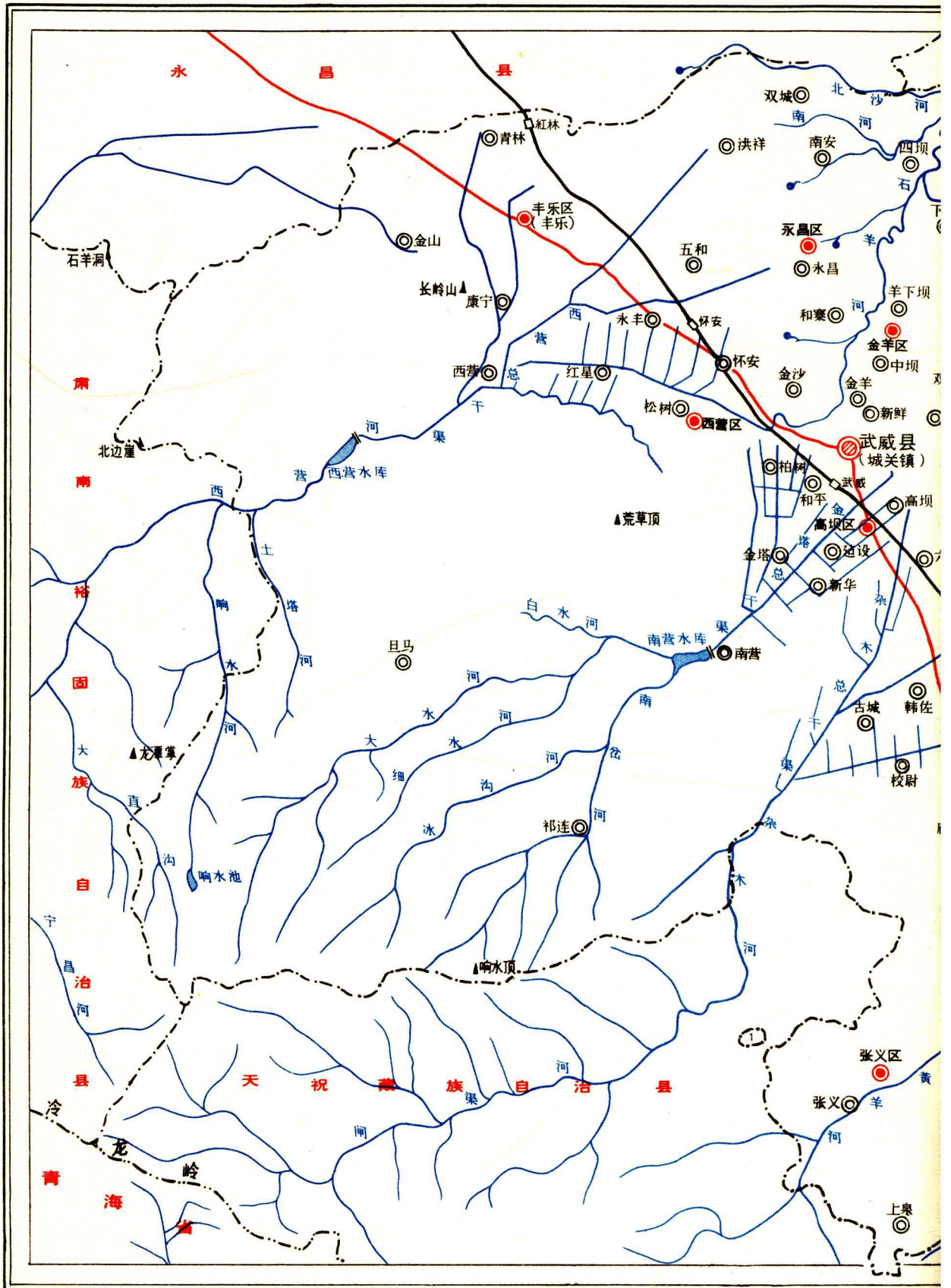
武威县行



政 区 域 图



武威县水



现状图

