

新疆阿克苏地区地方志丛书

# 阿克苏地区土地志

阿克苏地区国土资源局 编

新疆人民出版社

新疆维吾尔自治区阿克苏地区地方志丛书

# 阿克苏地区土地志

阿克苏地区土地志编纂委员会 编

主 编 艾合买提·买买提 臧昕年

副主编 蔡洪禄 王玉琦

新疆人民出版社

# 总 序

李黔南<sup>①</sup>

阿克苏是镶嵌在古丝绸之路的一颗璀璨明珠,雄踞于新疆西南部的天山中段南麓,塔克拉玛干沙漠北缘,东与巴音郭楞蒙古自治州接壤,西南与喀什地区和克孜勒苏柯尔克孜自治州接壤,南与和田地区接壤,北与伊犁哈萨克自治州毗邻,西北隔天山与哈萨克斯坦、吉尔吉斯斯坦交界。13.25万平方千米的广袤土地上,各民族和睦相处。这里气候宜人,水肥草美,素有“塞外江南”和“鱼米之乡”美誉。

早在12000~4000年前,阿克苏地区境内就有远古人类活动。公元前3世纪,龟兹之名已载于古印度阿育王朝时期的佛教经书。西汉神爵二年(前60),龟兹地区(阿克苏地区的故地)正式归入中国版图。在其后的两千多年的时间内,龟兹人民始终维护了祖国的统一,接受了中央王朝先进的政治、经济、文化的影响和推动,比较发达的龟兹经济和光彩夺目的龟兹文化,促进了整个西域的稳定和发展,也促进了整个中华民族的经济发展和文化繁荣,同时对世界历史产生过深远的影响。龟兹人民与汉族人民之间的血肉团结,共同谱写了维护祖国统一,生死与共的光辉历史篇章。

唐代之后,创造了博大精深、具有鲜明民族特征的龟兹文明,在岁月的风雨中,一度蒙上了尘埃。在封建统治阶级的桎梏下,龟兹故地生产力衰落,经济凋敝,民不聊生。

中华人民共和国的成立,给世代代在此繁衍生息的阿克苏地区各族人民带来了光明和希望,阿克苏地区的历史发生了根本性的转折。特别是1978年中

<sup>①</sup>李黔南 地区人大工委党组书记、地区党史地方志工作领导小组组长。

共十一届三中全会以来,阿克苏地区的面貌发生了翻天覆地的变化。山河变得更加秀美,人民生活蒸蒸日上,龟兹历史遗存重又熠熠生辉。当家作主的各族人民紧密团结,在马克思列宁主义、毛泽东思想、邓小平理论和“三个代表”重要思想的指引下阔步迈进全面建设小康社会的历史新阶段。

编纂阿克苏地区地方志丛书,继承中华民族编史修志的优秀文化传统,用志书真实地记载阿克苏地区的历史变迁和发展进程,扬故土之美、表桑梓之杰,是阿克苏地区三个文明建设事业中的一件大事、要事,也是地区各级史志工作者责无旁贷的历史使命。

阿克苏地区地方志(含专业志、部门志)丛书将在地区各级领导的支持和关怀下,由地、县两级史志机构和各相关单位通力合作编辑出版,为世人了解阿克苏提供地情资料,为“存史、资政、育人”发挥积极作用,为与时俱进、开拓进取的阿克苏地区各族人民再造辉煌而作出应有的贡献。

## 序

施恩权<sup>①</sup> 艾合买提·买买提<sup>②</sup>

编史修志是三个文明建设的重要组成部分,是社会主义文化建设的系统工程。在阿克苏地区国土资源系统行政执法建设和思想文化建设取得长足进步的今天,记载反映阿克苏地区土地开发利用及保护历史和现状的《阿克苏地区土地志》(简称地区《土地志》)出版了,这是阿克苏地区国土资源系统精神文明建设所取得的又一重要成就,令人欣喜。

土地是万物之本,是人类赖以生存和发展的重要资源,尤其是当今,在我国人口急骤增加、土地资源紧张、生态环境日趋恶化的形势下,如何科学合理地开发利用好这一有限和不可再生的宝贵资源,实现经济和社会持续、和谐发展,已成为人类普遍关注并不断探索的重大课题。因此,把阿克苏地区各族人民土地开发利用的历史加以系统地整理,编纂成书,更具有重要意义。

阿克苏地区地处南疆中心地带,是南北疆交通必经之地,是新疆历史上经济比较发达的地区之一。中共十一届三中全会以后,特别是“八五”以来,阿克苏地区国土资源系统广大干部职工,在中共阿克苏地委的正确领导下,在经济迅速发展的大好形势推动下,土地开发利用及保护事业开创了历史最好的局面;土地管理工作也进入了一个崭新的历史发展阶段,土地管理体制由分散多头管理转变为集中统一管理,管理手段从单一的行政手段转变为行政的、法律的、经济的、科技的综合手段。“集约用地,造福后代”、“保护耕地,为了美好的明天”等观念已深入人心,成为各族人民群众的共识。

<sup>①</sup>施恩权 阿克苏地区国土资源局党组书记。

<sup>②</sup>艾合买提·买买提 阿克苏地区国土资源局局长。

当前,阿克苏地区正处在加快新型工业化进程,促进经济和社会协调发展的关键时期,土地需求十分强烈,但从地区土地资源的实际情况看,我们只有全面落实科学发展观,改变传统的土地利用模式,探索完全符合地区特色的土地利用道路,才能既保证当前经济和社会发展的合理土地需求,又能保证对经济社会发展的可持续土地供给。

《阿克苏地区土地志》系统地记载了阿克苏地区土地资源的开发利用及保护的历史和现状,既继承了传统,又有所创新,是一部思想观点正确、资料翔实、体例完备、文风端正的新编社会主义土地专业志。这对于我们正确认识土地管理的历史规律、总结经验教训、把握现实、更好地面对未来都有着深远的意义。同时,也是对地区国土资源系统全体干部、职工进行爱国主义教育和革命传统教育的最好的乡土教材。

今后,在自治区国土资源厅和阿克苏地委的双重领导下,我们国土资源系统全体干部职工,要再接再厉,在实践中发展,在总结中提高,为实现全面建设小康社会的奋斗目标,构建和谐社会作出更大贡献。

《阿克苏地区土地志》的编修历经三个寒暑,修志人员不畏辛劳,三易其稿,这种不计报酬,无私奉献的精神,十分令人尊敬。我们谨代表阿克苏地区国土资源局党组,向他们表示衷心的感谢!同时,也向所有关心、支持过《阿克苏地区土地志》编修工作的单位和个人,致以诚挚的谢意!

《阿克苏地区土地志》的编修工作,历经两届编纂委员会的组织和实施,在我们主持国土资源局工作期间,恰逢出版,欣喜祝贺之余,谨缀数言为序。

2006年6月12日

## 凡 例

一、《阿克苏地区土地志》以马克思列宁主义、毛泽东思想、邓小平理论和“三个代表”重要思想为指导,坚持辩证唯物主义和历史唯物主义,存真求实,客观地记述阿克苏地区土地事业的发展、创新成就和失误与曲折,反映本地土地管理事业的时期特点和地方特色,力求思想性、科学性和资料性的统一。

二、记述范围基本以今阿克苏地区行政辖区为界,“建置区划”等少数章节,涉及历史上龟兹国、姑墨国、温宿国在今阿克苏地区辖境外的部分。“阿克苏”一词除指行政区外,作为地名,习惯亦指阿克苏市及阿克苏城市、近郊。

三、取事统合古今,详今略古,立足当代的原则,上限因事而异,不求一致,追溯事物的发端。下限一般断至 2003 年,个别事项略有延伸。

四、体裁以志为主。各卷以事设类,不受机构隶属关系限制。各卷均设章、节、目与子目,《大事记》以编年体为主,兼用记事本末体。同年、月、日者,用△号表示省略。《人物传》主要记载今辖区古今人物,籍贯均以出生时行政区划名称为准,在阿克苏活动的客籍人物,亦酌情收录。

五、地名、朝代、政府、党派、职衔等均沿用当时名称。记述中的“中华民国”、“人民委员会”、“文化大革命”等专用词语,首次使用时用全称,再次出现时用“民国”、“人委”、“文革”等简称。

六、本志纪年。民国及民国前采用历史年号纪年,括注公元纪年。新中国成立后,一律采用公元纪年。记述中的“解放前”、“解放后”以 1949 年 9 月 25 日新疆省宣布和平解放为界。“建国前”、“建国后”以 1949 年 10 月 1 日中华人民共和国成立为界。

七、本志主要资料均来源于历史档案和公开出版发行的史书、地方志及社会调查等资料,并注意吸收有关地情的研究成果。解放后各项统计数字以统计部

门的资料为主。

八、数字用法遵守《出版物上数字用法规定》。计量单位、长度、面积、体积、重量等均以国家标准计量局《计量法实施细则》为准。历史上的计量单位名称则照实记载。

九、科学技术名词以中国科学院和各学科有关部门审定的正式名称为准,未经审定的从习惯名。

十、地名采用《阿克苏地区地名志》公布的标准地名。历史地名首次出现时括注今名。



加强土地管理，  
坚持依法行政。

田建荣  
二〇〇六年九月。

新疆维吾尔自治区国土资源厅党组书记田建荣同志为《阿克苏地区  
土地志》题词

开发利用保护土地资  
源的过程，就是人类社会发  
展的缩影。

哈尼巴提·沙布克

新疆维吾尔自治区国土资源厅厅长哈尼巴提·沙布克同志为  
《阿克苏地区土地志》题词

以史为鉴，珍惜土地资源，  
为子孙后代留存发展空间。

朱昌杰

二〇〇六年六月

中共阿克苏地委书记朱昌杰同志为《阿克苏地区土地志》题词

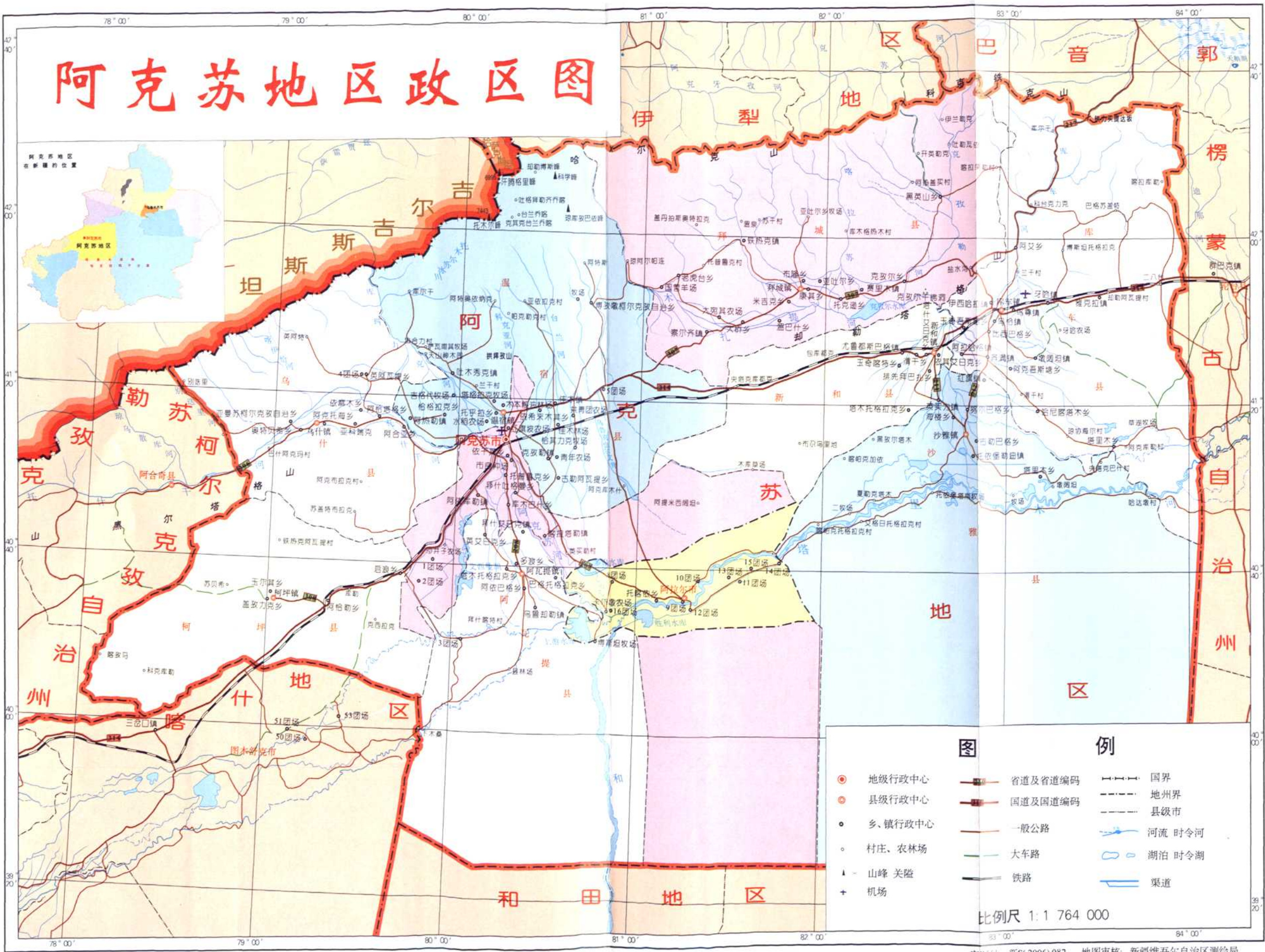
严格土地管理，构建和谐社会，促  
进阿克苏地区社会经济健康发展。

吉尔拉·伊萨姆丁

2006年6月12日

阿克苏地区行政公署专员吉尔拉·伊萨姆丁同志为《阿克苏地区土地志》题词

# 阿克苏地区政区图

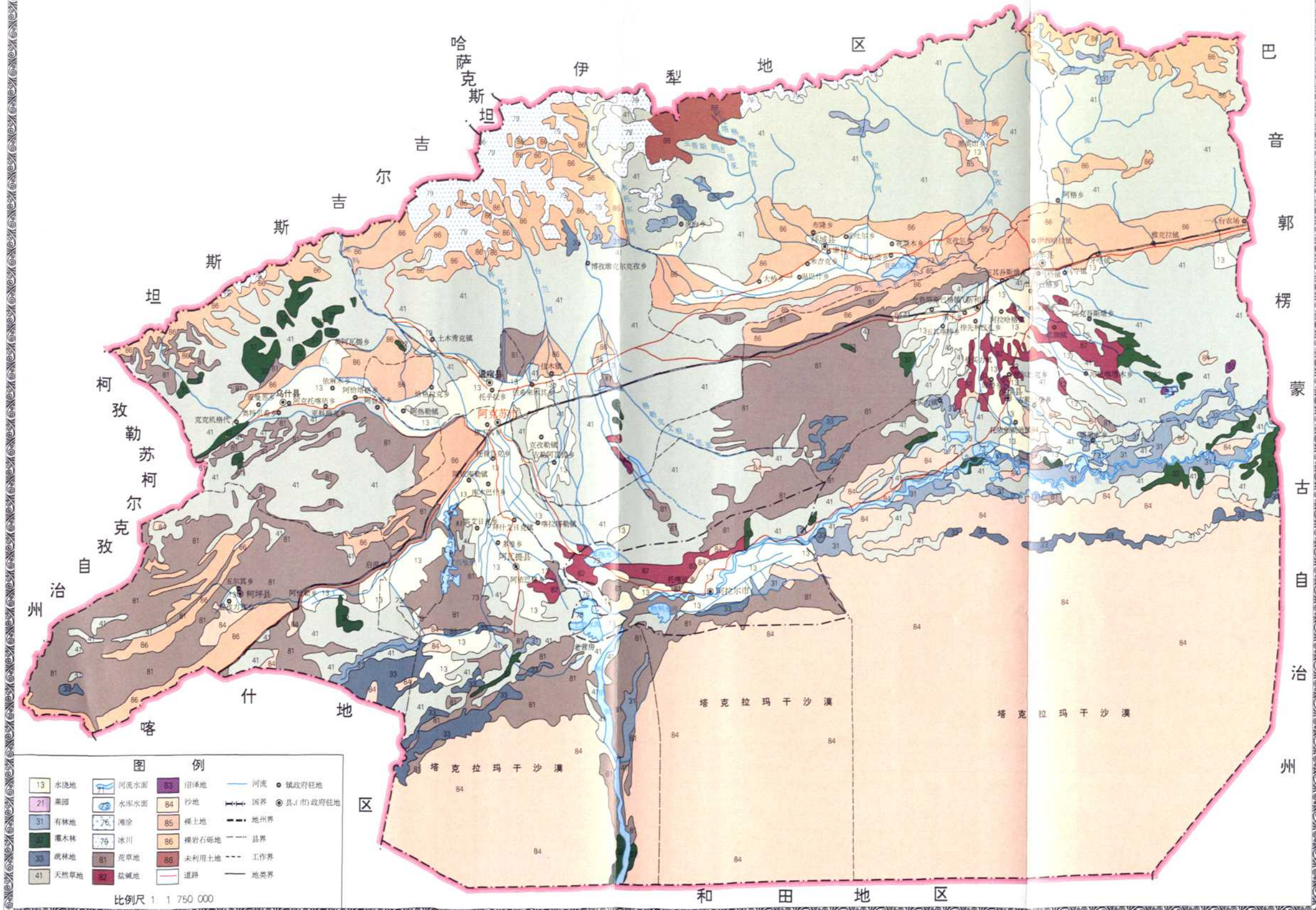


- | 图例 |         |
|----|---------|
| ●  | 地级行政中心  |
| ○  | 县级行政中心  |
| ○  | 乡、镇行政中心 |
| ○  | 村庄、农林场  |
| ▲  | 山峰 关隘   |
| +  | 机场      |
| —  | 省道及省道编码 |
| —  | 国道及国道编码 |
| —  | 一般公路    |
| —  | 大车路     |
| —  | 铁路      |
| —  | 国界      |
| —  | 地州界     |
| —  | 县级市     |
| —  | 河流 时令河  |
| —  | 湖泊 时令湖  |
| —  | 渠道      |

比例尺 1:1 764 000

审图号: 新S(2006)082 地图审核: 新疆维吾尔自治区测绘局

# 新疆阿克苏地区土地利用现状图



图例	
13	水浇地
21	果园
31	有林地
41	天然草地
76	滩涂
79	冰川
81	荒草地
82	盐碱地
83	沼泽地
84	沙地
85	裸土地
86	裸岩石砾地
88	未利用土地

比例尺 1 : 1 750 000

# 领导

# 关

# 怀



1958年9月18日,国家副主席朱德在阿克苏专区视察。  
图为朱副主席与专区、军分区和农一师领导合影。



1996年7月5日,中共中央总书记、国家主席江泽民在阿克苏地区考察农业发展情况。



中共中央政治局委员、自治区党委书记王乐泉同志为柯坪县土地开发题词:再造柯坪(1997)

2000年9月8日,国务院总理朱镕基在阿克苏地区视察。图为朱总理在柯柯牙“三北”防护林区听取地区领导工作汇报。





开荒(阿克苏县)

# 土地 **开发**



恒隆生态科技园在开发土地




土地工作者在踏勘荒原

启浪乡新开垦出来的农田(柯坪)





麦田(阿克苏市)




油葵地(拜城)

## 农用地 | 耕地




水稻田(温宿)



棉田(阿瓦提)



条田



玉米田

# 农用地 | 园地



瓜田



香梨



设施农业示范基地(地区)



红富士苹果



红枣



葡萄




杏子





天山云杉(温宿)


## 农用地 | 林地



柯柯牙“三北”防护林(阿克苏市)



沙棘林(乌什)



原始胡杨林(沙雅)



农田防护林