

008498

石門鎮志









石門鎮志

趙豐一吟題



石门镇行政区图

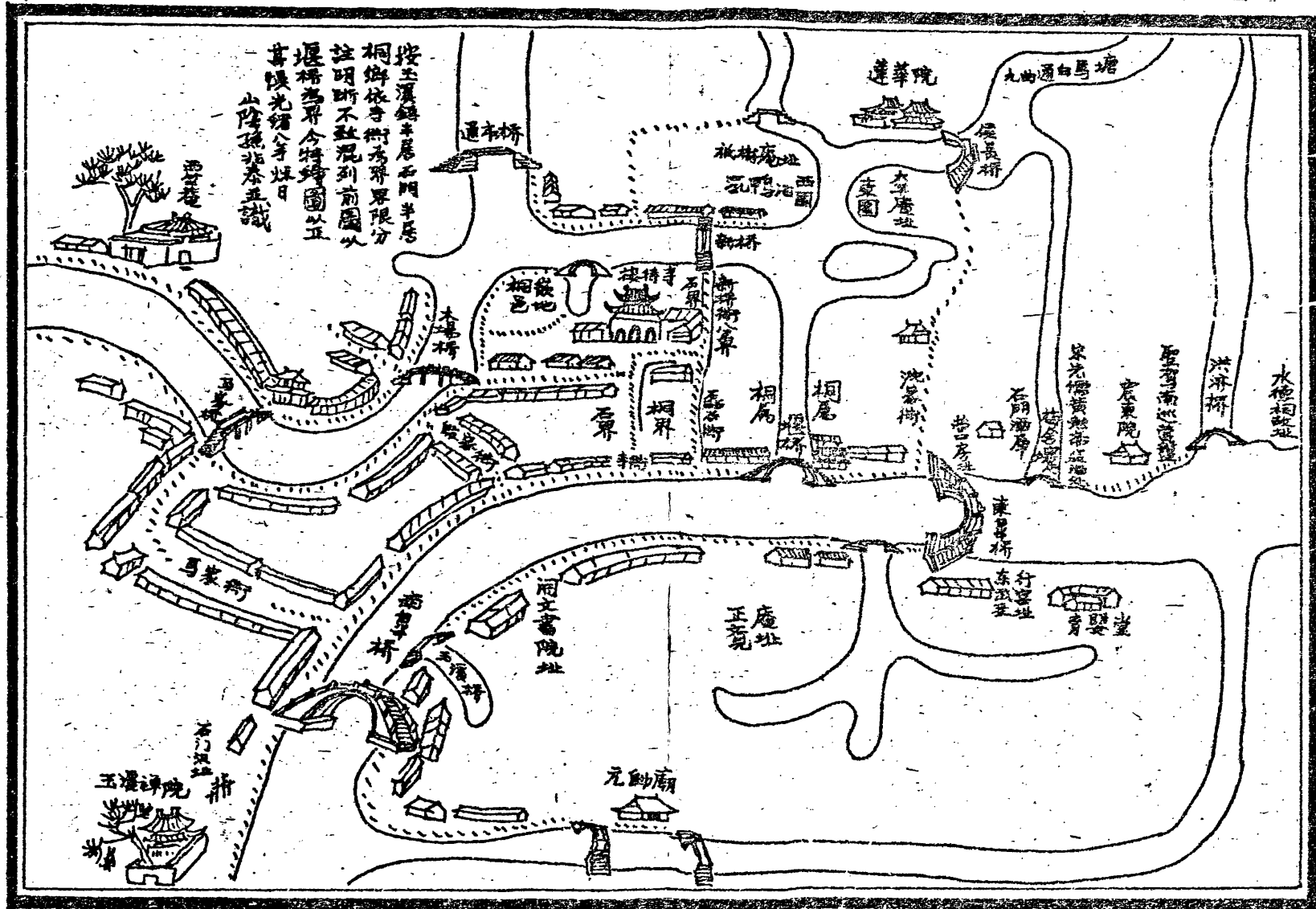
This is a detailed administrative map of Shimen Town. The town's boundary is marked by a thick red line. The map is divided into several color-coded administrative regions: yellow for the central and northern parts, light blue for the eastern part, and light green for the southern part. Major roads are shown as red lines, and rivers or canals are shown as blue lines. Numerous villages and hamlets are labeled with small circles and Chinese characters. Key locations include Shimen Town (石门镇) in the center, and surrounding areas like Shimen Town (石门镇) to the north, Shimen Town (石门镇) to the east, and Shimen Town (石门镇) to the south. The map also shows the town's proximity to other towns and villages, such as Shimen Town (石门镇) to the north, Shimen Town (石门镇) to the east, and Shimen Town (石门镇) to the south.

 镇人民政府驻地  渠道
 行政村驻地  河流、湖泊
 自然村  桥梁、码头
 村道  景点

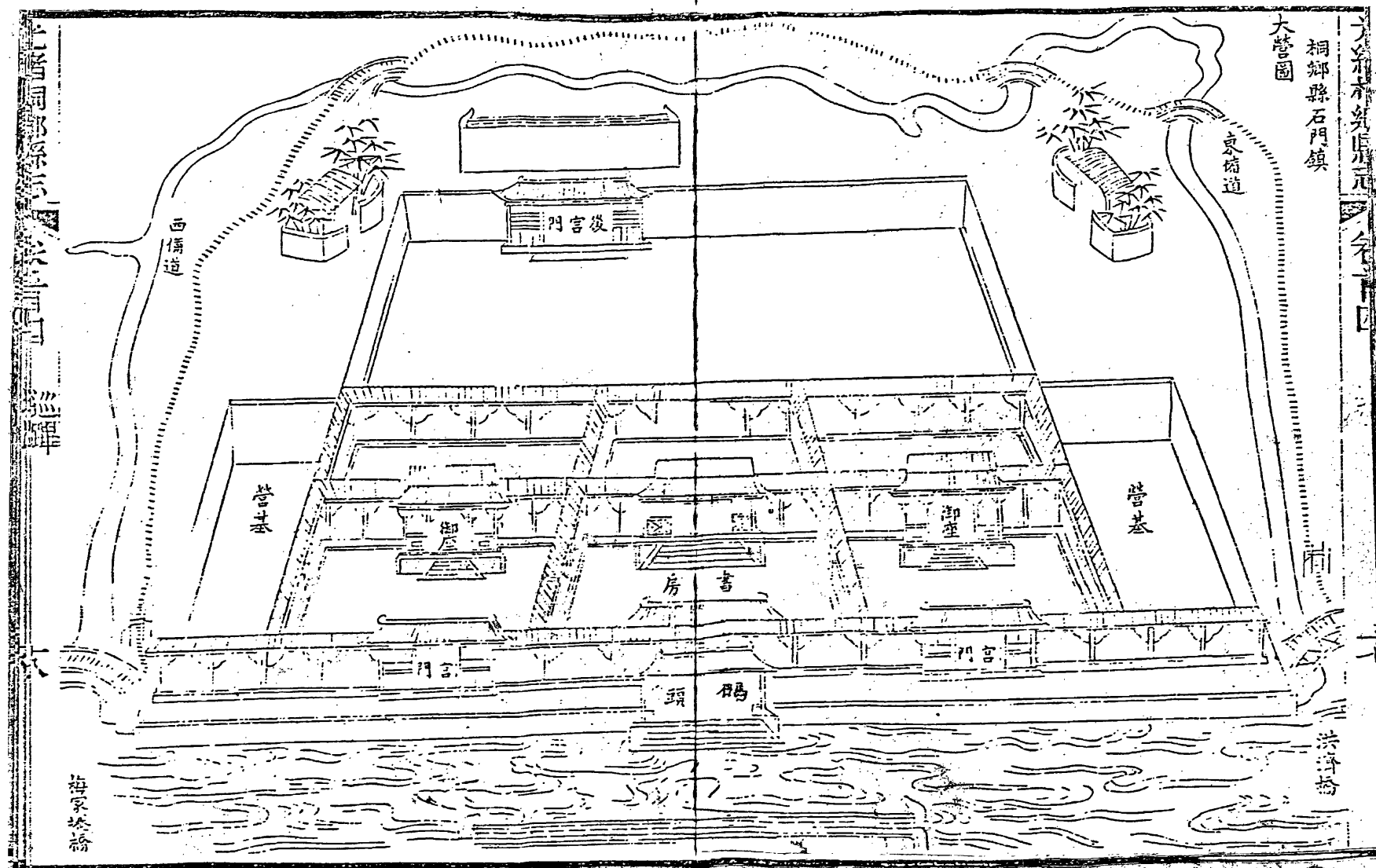
石门镇镇区图



《光緒桐鄉縣志》玉溪鎮全圖



清乾隆帝南巡六次驻蹕石门镇大营图



民国初期石门镇街道房屋示意图





石门镇鸟瞰



石门镇党委、政府办公大院



周恩来1959年3月接见丰子恺



原国务院政策研究室负责人袁木1991年10月观看石门镇星火产品



原卫生部长陈敏章1990年10月到石门中心医院视察并题词



省委副书记周国富2002年2月
到石门镇调研



副省长鲁松庭1995年10月
听取石门镇国家级星火工
业示范区建设工作汇报



省农业厅长赵琮瑛
2001年11月参观石
门田野菊海



嘉兴市委书记陈加元
2002年9月到文化示
范户调研



新一届党委、政府
描绘石门发展蓝图



侯波、徐肖冰2001年11月
参观石门田野菊海



古运河石门湾段



石门大桥



石门工业园区



羔羊鞋材市场



土地整理



现代农田



养蚕



蚕茧丰收



效益农业基地



大棚蔬菜培育



石门葡萄园



葡萄丰收



石门桂花村



田野菊海



湖羊交易市场



小湖羊皮



白厂丝



兰印花布



烟片



加工后杭白菊饮品



皮鞋