

宁夏地震志

宁夏地震志编纂委员会 编



地震出版社

宁夏地震志

宁夏地震志编纂委员会 编

地震出版社

图书在版编目 (CIP) 数据

宁夏地震志 / 宁夏地震志编纂委员会编. —北京: 地震出版社, 2014. 7

ISBN 978-7-5028-4418-9

I. ①宁… II. ①宁… III. ①地震志-宁夏 IV. ①P316.243

中国版本图书馆 CIP 数据核字 (2014) 第 065550 号

地震版 XM3224

宁夏地震志

宁夏地震志编纂委员会 编

责任编辑: 刘晶海

责任校对: 凌 樱

出版发行: **地震出版社**

北京民族学院南路 9 号

邮编: 100081

发行部: 68423031 68467993

传真: 88421706

门市部: 68467991

传真: 68467991

总编室: 68462709 68423029

传真: 68455221

专业部: 68467982 68721991

<http://www.dzpress.com.cn>

经销: 全国各地新华书店

印刷: 北京地大天成印务有限公司

版 (印) 次: 2014 年 7 月第一版 2014 年 7 月第一次印刷

开本: 889×1194 1/16

字数: 708 千字

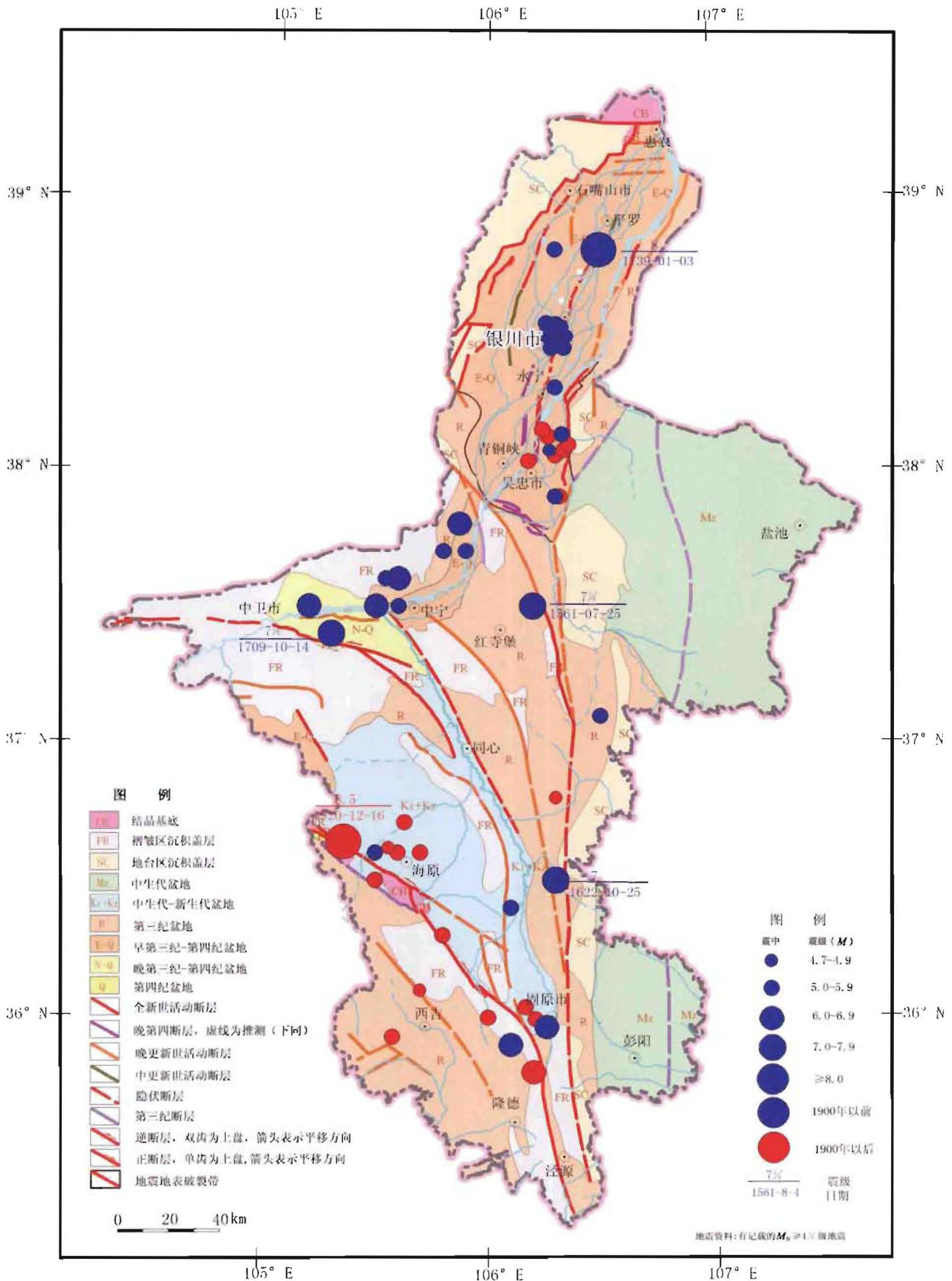
印张: 33.25 插页: 16

书号: ISBN 978-7-5028-4418-9/P (5108)

定价: 180.00 元

版权所有 翻印必究

(图书出现印装问题, 本社负责调换)



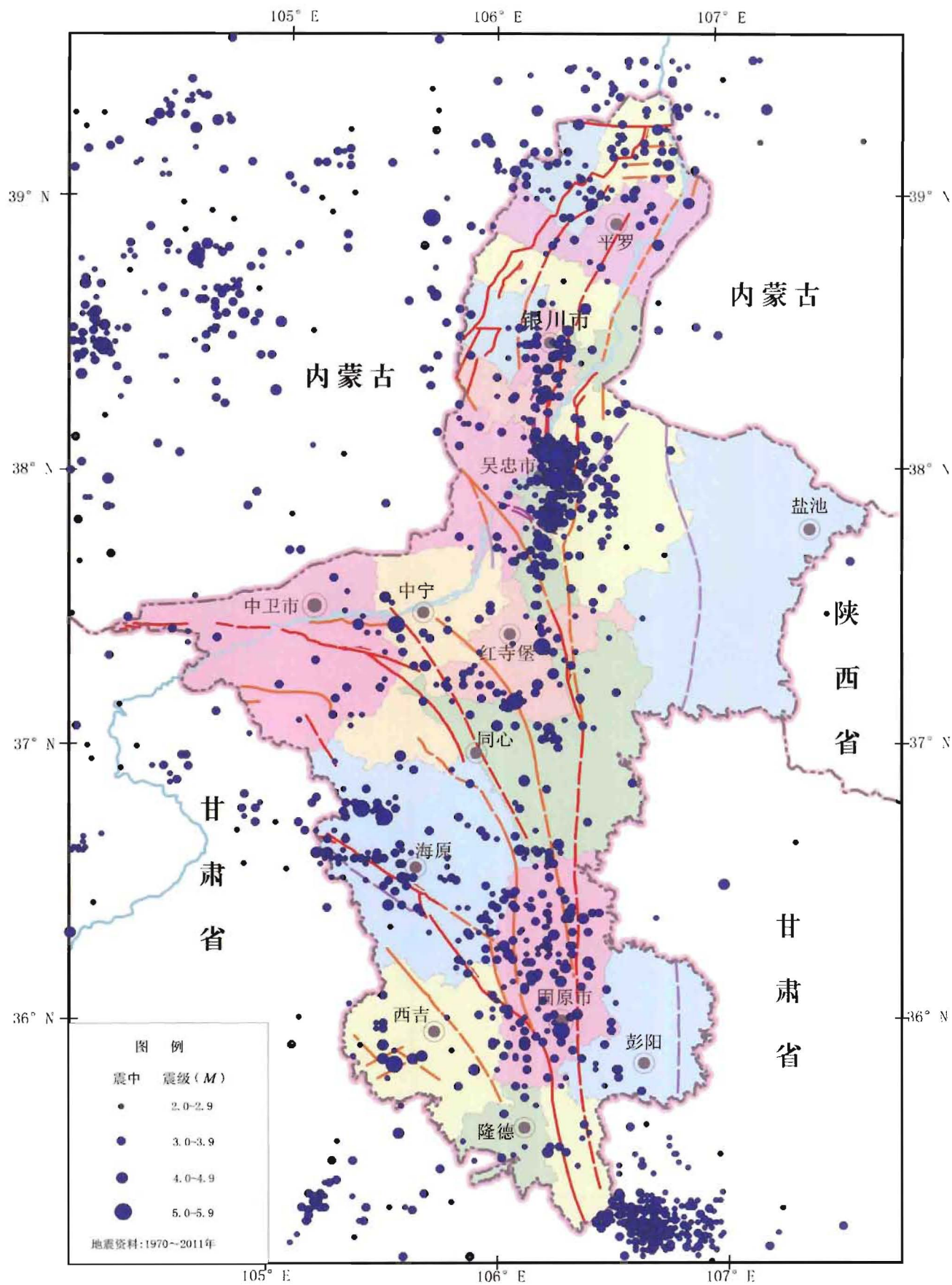
- 图例**
- 结晶基底
 - 褶皱区沉积盖层
 - 地台区沉积盖层
 - 中生代盆地
 - 中生代-新生代盆地
 - 第三纪盆地
 - 早第三纪-第四纪盆地
 - 晚第三纪-第四纪盆地
 - 第四纪盆地
 - 全新世活动断层
 - 晚第四纪断层, 虚线为推测 (F?)
 - 晚更新世活动断层
 - 中更新世活动断层
 - 隐伏断层
 - 第三纪断层
 - 逆断层, 双齿为上盘, 箭头表示平移方向
 - 正断层, 单齿为上盘, 箭头表示平移方向
 - 地震地表破裂带

- 图例**
- | 震中 | 震级 (M) |
|----|---------|
| ● | 1.7-4.9 |
| ● | 5.0-5.9 |
| ● | 6.0-6.9 |
| ● | 7.0-7.9 |
| ● | ≥8.0 |
- 1900年以前
● 1900年以后
- 7.5 震级
1561-8-4 日期

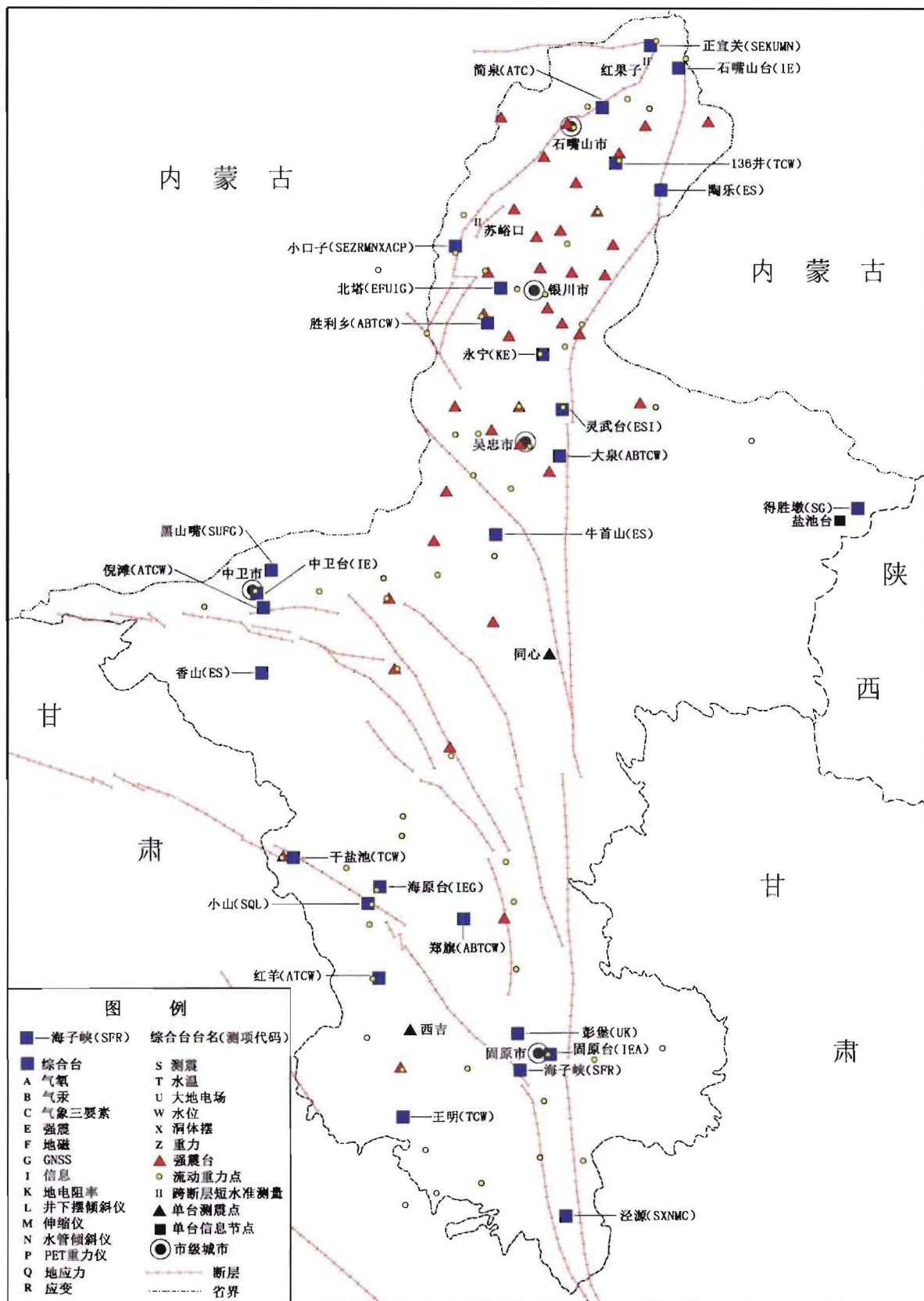
0 20 40 km

地质资料: 有记载的 $M_s \geq 1.3$ 级地震

宁夏地震地质构造与中强地震震中分布图



宁夏及邻区 2 级以上地震震中分布图



宁夏地震台站及观测项目分布示意图

重要会议



全区地方地震工作会议（1990年11月）



全区防震减灾工作会议（1995年6月）



全区防震减灾工作会议（1999年6月）



全区农村民居防震保安工作会议（2007年9月）



自治区党委健全应急体制机制做好防震减灾工作专题学习班（2008年7月）



全区地震活断层避让工作会议（2009年6月）



全区防震减灾工作会议（2010年4月）

领导关怀



自治区副主席马英亮（中）听取地震局领导汇报工作（1987年5月）



国家地震局副局长陈章立（正面）在自治区地震局干部会议上讲话（1990年3月）



自治区党委书记毛如柏（右）会见中国地震局副局长刘玉辰（1999年6月）



自治区党委书记陈建国（右2）、主席马启智（右1）同中国地震局党组书记、局长宋瑞祥（左2）及中国地震局原局长方樟顺（左1）交流宁夏防震减灾工作意见（2002年6月）



中国地震局局长宋瑞祥（右3）在自治区副主席赵廷杰（左1）陪同下，到固原地震台调研指导工作（2004年5月）

宁夏回族自治区防震减灾工作会议代表合影

1999.6.22 于银川



自治区领导与全区防震减灾工作会议代表合影

前排左6起：姬亮洲、韩有为、任启兴、刘玉辰、毛如柏、马启智、韩茂华、马文学、于革胜、金晓昀（1999年6月）



中国地震局局长宋瑞祥（前左6）在自治区副主席冯炯华（前左5）陪同下到自治区地震局调研，与干部职工合影（2004年5月）



中国地震局副局长陈建民（中）在银川北塔地磁台调研（2004年8月）



自治区主席王正伟（右3）在自治区地震局视察（2009年1月）



自治区党委书记张毅（前左4）和党委常委、秘书长蔡国英（后右2）到自治区地震局调研防震减灾工作。图为听取监测工作汇报（2010年8月）

自治区领导视察宁夏地震局合影留念

2006.12.9



自治区领导到地震局调研，与干部职工合影
前排左4起：陶源、苏德良、张来武、于革胜、陈建国、王正伟、崔波（2006年12月）



自治区副主席杨惠云（左3）在石嘴山地震台调研
（1991年4月）



自治区副主席刘仲（左3）慰问银川基准台职工
（1997年12月）



自治区副主席于革胜（中）在银川基准台调研
（1998年6月）



中国地震局副局长赵和平（前右1）在盐池地震台调研
（2004年1月）



自治区副主席张来武（右1）在银川市活断层探测工程现场调研（2005年4月）




中国地震局副局长修济刚（右3）在海原县干盐池地震遗迹调研（2007年1月）



自治区人大副主任冯炯华（右3）视察银川基准台（2007年8月）



中国地震局副局长岳明生（中）在中卫地震台座谈（2007年12月）



自治区副主席李锐（左1）到自治区地震局调研震情和应对措施（2008年10月）



中国地震局副局长阴朝民（右2）调研自治区地震局震情值班工作（2010年12月）



中国地震局党组成员、纪检组组长张友民（左3）在银川北塔地磁台调研指导工作（2011年3月）



自治区副主席屈冬玉（中）在海原地震博物馆调研（2011年7月）

地震灾害



1920年海原8.5级地震后，海原县城的惨状




1920年海原8.5级地震，固原城墙崩坏，前提督署赏门塌坏，墙倒架在



1920年海原8.5级地震，隆德县城衙门成为废墟



1970年西吉5.5级地震，造成山体滑坡，公路路基毁坏，交通中断



1970年西吉5.5级地震，房屋窑洞遭受破坏



1982年海原5.5级地震，造成公路边长达180m的滑坡，土坯拱窑被破坏



1987年灵武5.5级地震，墙体裂缝



1988年灵武5.5级地震，出现喷砂冒水（左）；女儿墙砸塌房顶（右）

