

# 潼南县国土志



重庆市潼南县国土局编纂



# 潼南县国土志

重庆市潼南县国土局编纂

## 潼南县国土志编纂领导小组

组 长：潘延堂

副组长：汪文富

成 员：龙章伦

陈和贵

程文定

邓兴林

邱全能

徐大智

陈军一

王国强

杜玉林

王 宏

编纂办公室

主 任：邓兴林

副主任：龙云林

## 潼南县国土志编纂委员会

主 编：潘延堂

副主编：汪文富

编 辑：邓兴林

编 委：蒋明才

王 宏

制 图：陈和贵

摄 影：杨 毅

程文定

刘富成

曾中泉

陈和贵

徐大智

李明瞳

龙云林

邱全能

龙章伦

陈军一

王国强

杜玉林



## 潼南县国土志编纂领导小组

组 长：潘延堂

副组长：汪文富

成 员：龙章伦

陈和贵

程文定

邓兴林

邱全能

徐大智

陈军一

王国强

杜玉林

王 宏

编纂办公室

主 任：邓兴林

副主任：龙云林

## 潼南县国土志编纂委员会

主 编：潘延堂

副主编：汪文富

编 辑：邓兴林

编 委：蒋明才

王 宏

制 图：陈和贵

摄 影：杨 毅

程文定

刘富成

曾中泉

陈和贵

徐大智

李明瞳

龙云林

邱全能

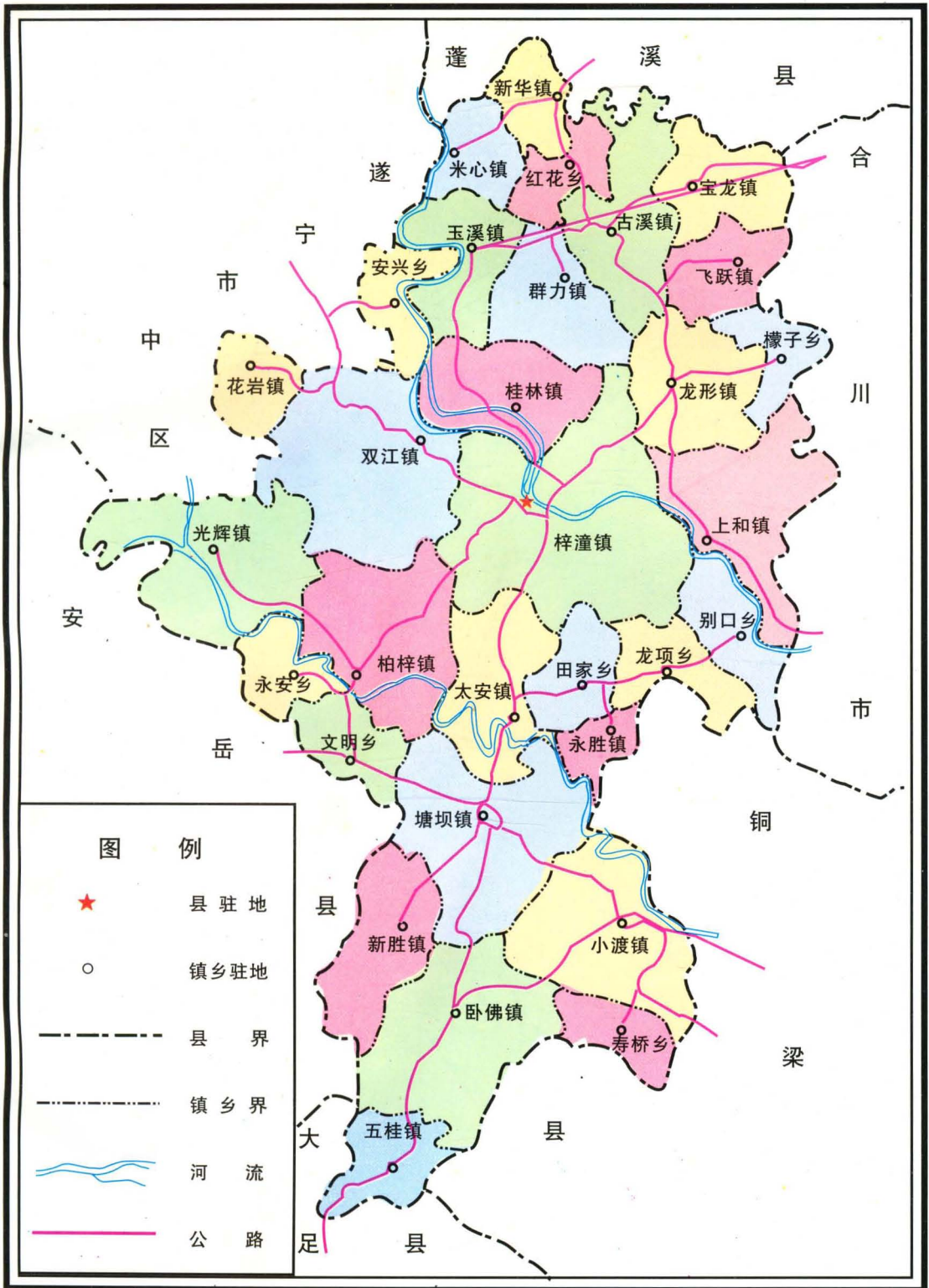
龙章伦

陈军一

王国强

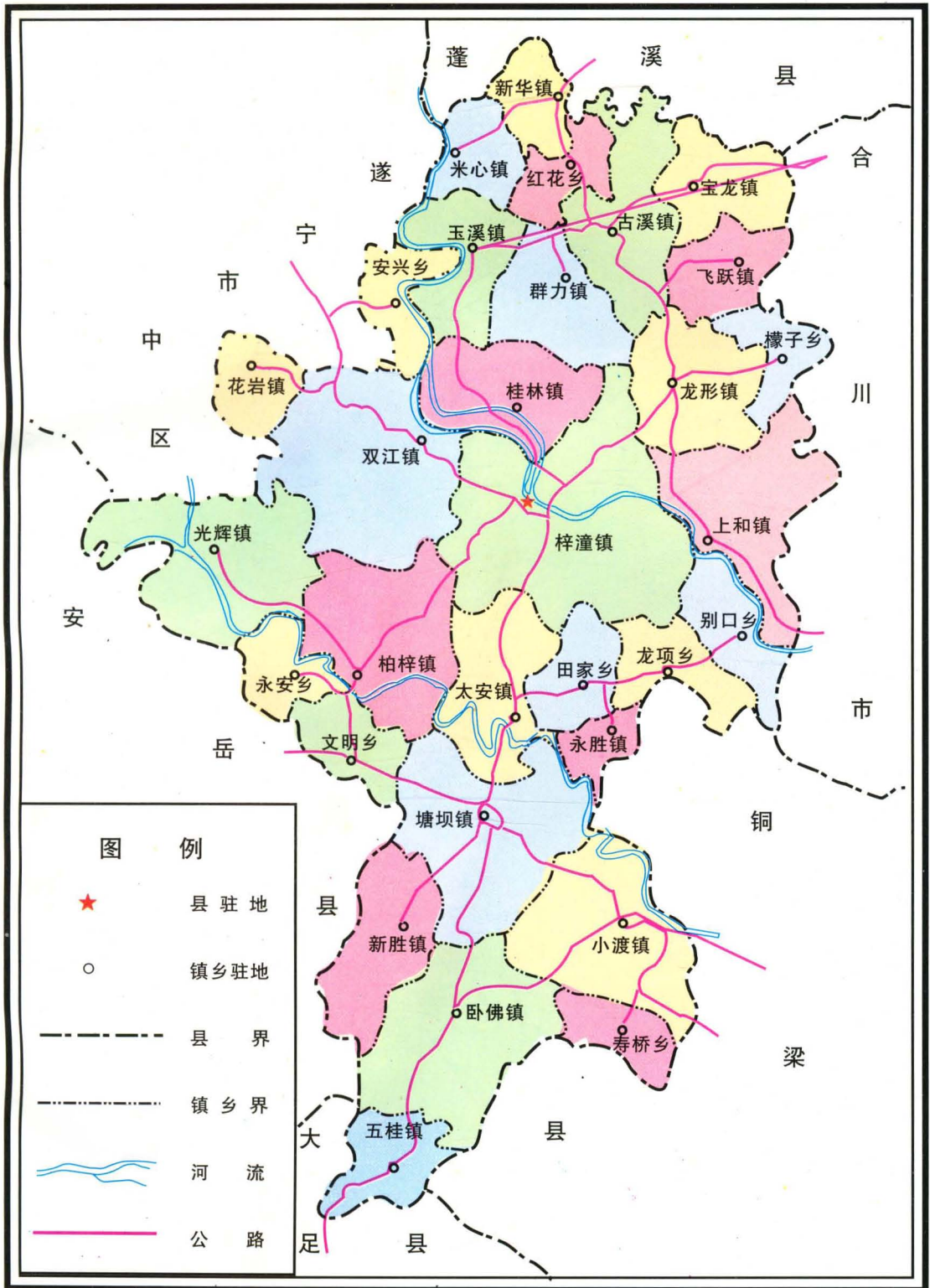
杜玉林

# 潼南县行政区划图




1: 400000

# 潼南县行政区划图



1: 400000






△ 县城远眺

▷ 旧城一瞥



△ 旧城改造展新姿





△ 县城远眺

▷ 旧城一瞥



△ 旧城改造展新姿



▽ 双江镇农民新村全貌



东升茶场土地开发初具规模 ▷





△ 土地使用权拍卖会上讲话  
县委副书记宁光贤在县国有



▷ 国有土地使用权拍卖会一瞥



△ 左起：  
匡柏林、雍国玮、叶公强  
县土地资源详查成果检查验收会场。





左起：徐祖文、彭正钧、潘延堂、汪文富  
 市、县领导到国土局检查指导工作。



▷县四大班子领导专题研究国土管理工作。  
 左起：潘延堂、米绍林、宁光贤、邓洪彬、  
 汤启国



▷县政府常务副县长米绍林（右）与  
 镇乡人民政府签订《国土管理目标  
 责任书》






左起：徐大志、汪文富、潘延堂、程文定  
 ◁ 国土局领导研究国土管理工作。



▷ 培训会一瞥  
 国土管理干部业务



△ 国土局领导现场指导土地开发、整治工作。  
 左起：龙章伦、程文定、潘延堂、汪文富、周汝彬





◁ 基本农田保护公约碑

▽ 基本农田保护标志







◁ 世界第八大佛、中国第一金佛——潼南大佛寺



△ 西南第一人工运河——潼南运河





△ 重庆历史文化名镇——双江清代民居一瞥



△ 双江镇杨氏民居一瞥





△ 国土局获省、市、县表彰奖励的部分奖状