

萬山特區志

1991~2005

万山特区地方志编纂委员会 编

贵州出版集团
贵州人民出版社

萬山特區志

1991~2005

万山特区地方志编纂委员会 编

贵州出版集团
贵州人民出版社

万山特区志

1991 ~ 2005 年

万山特区地方志编纂委员会 编

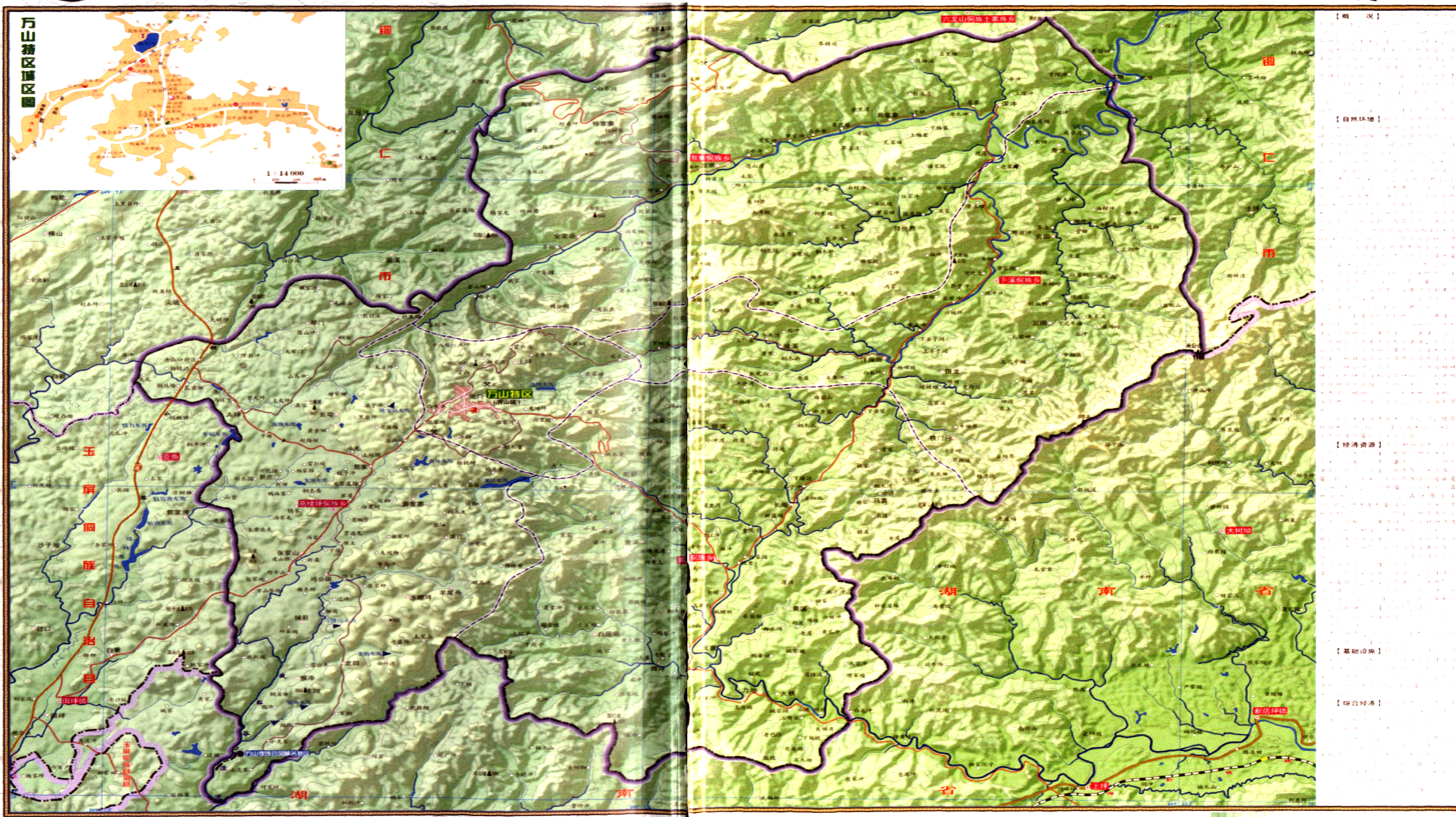
贵州出版集团
贵州人民出版社

万山特区地图



铜仁地区

WanShanTeQu 万山特区

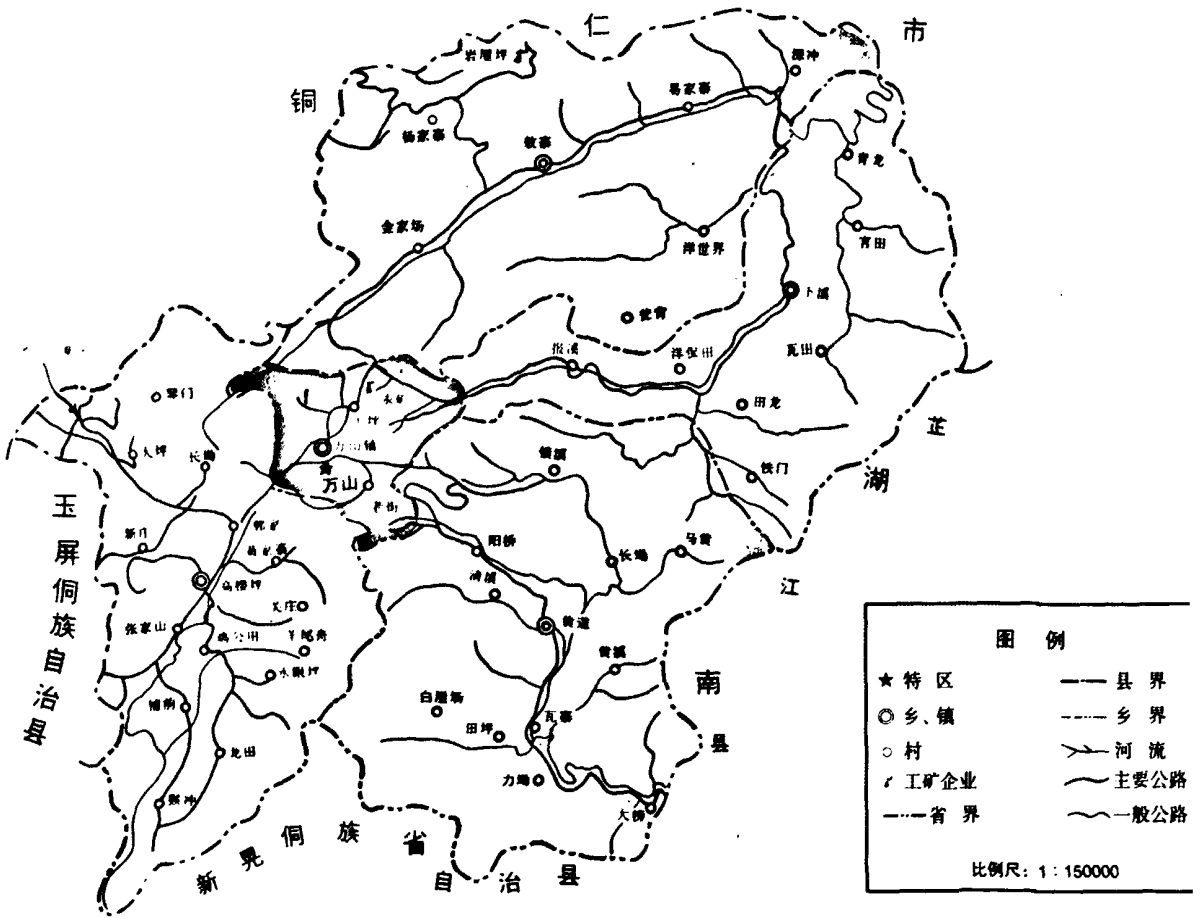


【概况】
 【自然环境】
 【经济资源】
 【基础设施】
 【综合经济】

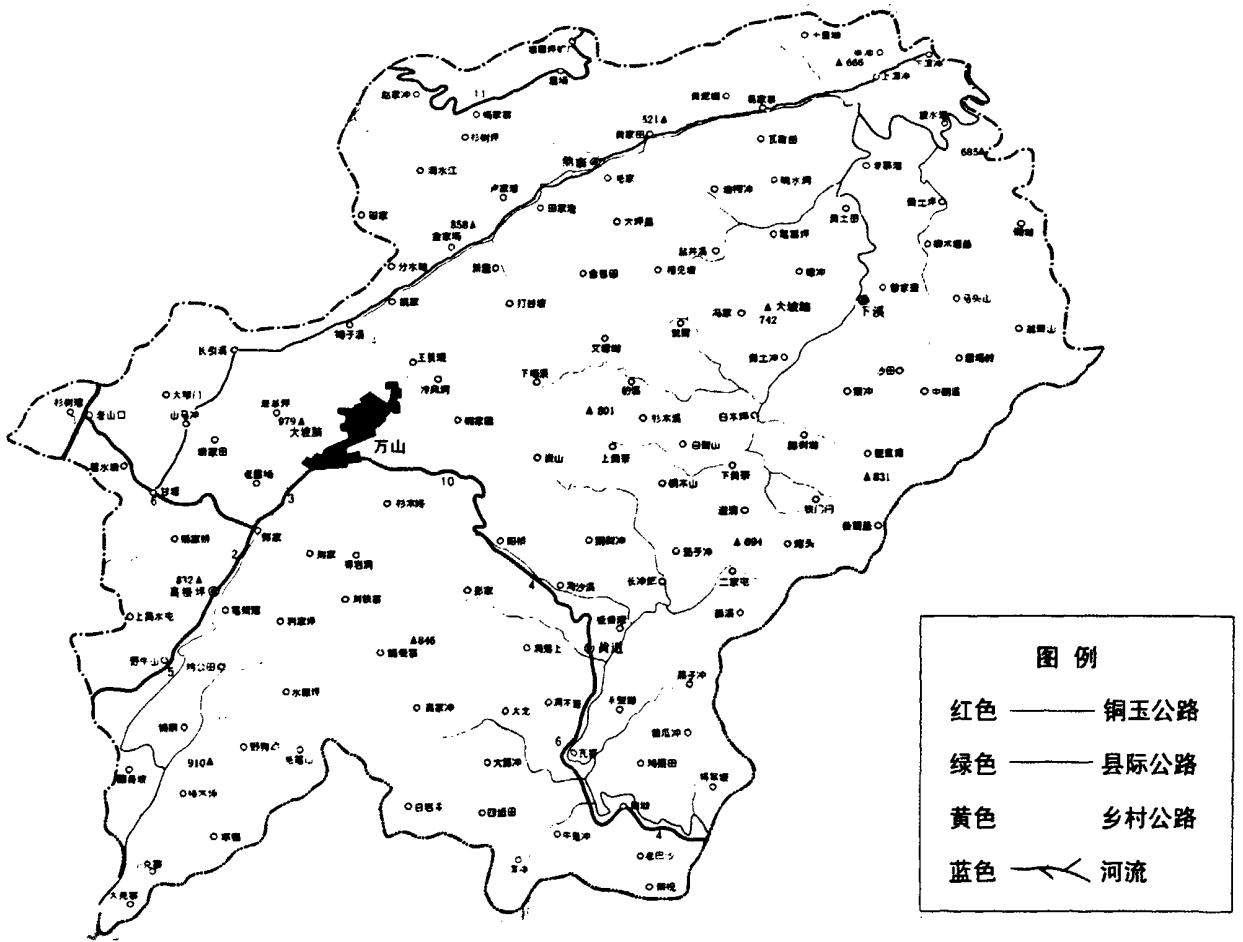
Scale 比例尺 1:14,000

Altitude table 高度表(米) 0 200 400 600 800 1000 1200 1400 1600 1800 2000 2200 2400 2600 2800 3000 3200

万山特区行政区划图

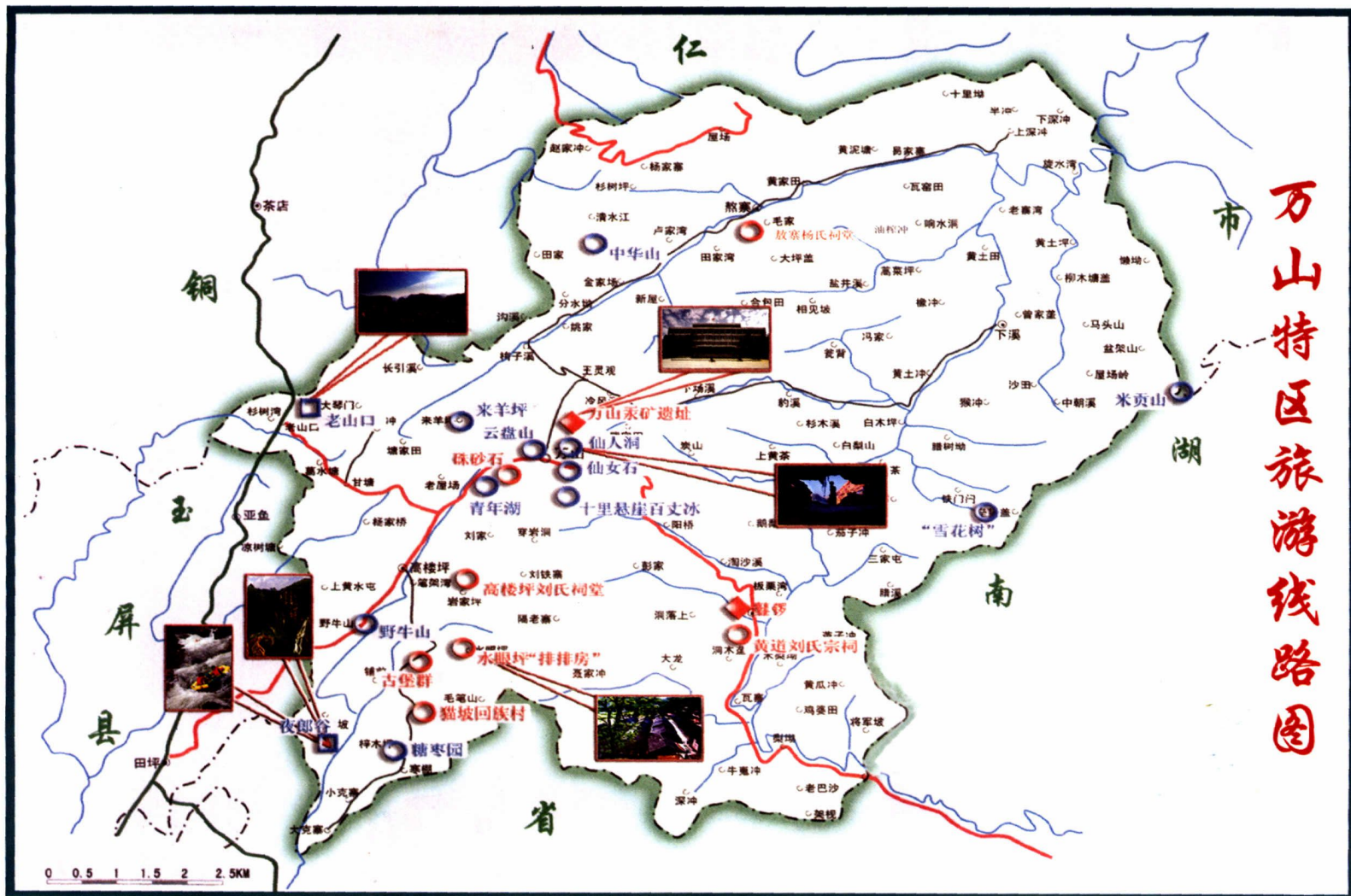


万山特区交通图



比例尺 1: 150000

万山特区旅游线路图





◀ 2007年7月9日省委书记石宗源(右二)视察万山



▶ 2006年8月16日省长林树森(前排中)来万山调研



◀ 1996年3月21日至23日世界粮食计划署官员到万山考察



◀ 2008年1月10日中共万山特区九届二次代表大会



▶ 2007年1月8日万山特区第九届人民代表大会第一次会议



◀ 2007年1月7日万山特区政协第六届委员会第一次会议

▶ 万山特区行政中心(2006年落成)



◀ 万山特区人民武装部(2008年新址)


▶ 汞都大道(犀牛井至冲脚,2006年竣工)





◀ 解放街一角 (2008年摄)

▶ 万山特区民族宾馆 (2006年改建)



◀ 麻阴塘夜景 (2006年摄)



◀ 麻阴塘休闲广场 (2004年建成)

▶ 中心广场 (2008年建成)



◀ 国家矿山公园 (2009年开园揭牌)



矿山公园博物馆(2009年开馆)



万山特区体育馆(2006年落成)



老万公路(老山口段 2000 年改修)



黄深环乡公路(长坳段 1999 年新修)



2






3



1

PEARANCE OF MINE

- 1.科学文化中心
- 2.办公大楼
- 3.科研所
- 4.竖井远眺
- 5.机选厂外景
- 6.冶炼厂一角
- 7.氯化汞车间
- 8.汞蒸馏炉控制室
- 9.雄伟的尾矿库




贵州汞矿概貌



◀ 汞都遗址
(张家湾冶炼厂)



▶ 汞矿开采地
下坑道



◀ 朱砂晶体