


016691

广西壮族自治区

宁明县地名集

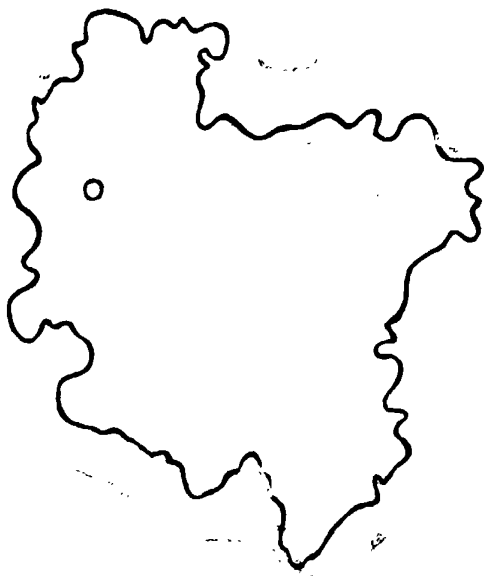


宁明县人民政府编

广西壮族自治区

宁明县地名集

(内部资料)



宁明县人民政府编

1984.5.

目 录

宁明县人民政府关于印行《宁明县地名集》的通知

宁明县地名委员会组织机构

前言

目录

图例

宁明县行政区划图

宁明县概况..... 10

(一)乡(镇)地名图、乡(镇)概况、乡(镇)

村地名、乡(镇)重要地名简况

宁明县城区图

城中镇概况..... 13

城中镇地名..... 14

城中镇重要地名简况..... 16

驮龙乡地名图

驮龙乡概况..... 19

驮龙乡地名..... 20

驮龙乡重要地名简况..... 26

亭亮乡地名图

亭亮乡概况..... 27

亭亮乡地名..... 28

亭亮乡重要地名简况..... 36

寨安乡地名图

寨安乡概况..... 37

寨安乡地名..... 38

寨安乡重要地名简况..... 43

峙浪乡地名图

峙浪乡概况..... 45

峙浪乡地名..... 46

峙浪乡重要地名简况..... 53

明江镇、东安乡地名图

明江镇、东安乡概况..... 55

明江镇、东安乡地名..... 56

明江镇、东安乡重要地名简况..... 65

板棍乡、北江乡地名图

板棍乡、北江乡概况..... 67

板棍乡、北江乡地名..... 68

板棍乡、北江乡重要地名简况..... 79

海渊镇、思乐乡地名图

海渊镇、思乐乡概况..... 81

海渊镇、思乐乡地名..... 82

海渊镇、思乐乡重要地名简况..... 98

那堪乡地名图

那堪乡概况..... 99

那堪乡地名..... 102

那堪乡重要地名简况..... 112

那楠乡地名图

那楠乡概况..... 113

那楠乡地名..... 114

那楠乡重要地名简况..... 123

桐棉乡地名图

桐棉乡概况..... 125

桐棉乡地名..... 126

桐棉乡重要地名简况..... 138

(二)专业部门(二类地名)概述、地名、

重要地名简况

概述..... 139

农场、林场、繁殖场、

牛场、车站、电站、道班

企事业单位、自然保护区

..... 140

重要地名简况..... 148

(三)古迹、游览地、纪念地、建筑物(三

类地名)概述、地名、重要地名简况

概述..... 159

古迹、游览地、纪念地..... 161

水库、水坝、隧道.....	163
桥.....	167
重要地名简况.....	168
(四)自然地理实体(四类地名)概述、地名、重要地名简况	
概述.....	171
山、坳口.....	172
河、湖、泉、水潭.....	187
地片.....	188

重要地名简况.....	189
(五)地名命名、更名文件	
关于地名中非规范字更改使用的通知.....	192
关于废止旧地名和启用新名的通知.....	194
地名首字笔画索引.....	198
(六)编后语	

宁明县人民政府文件

宁政〔1984〕51号

关于印行《宁明县地名集》的通知

(不另行文)

地名是人类历史发展的产物。它随着历史的发展而发展与改变。由于历史的变换更替，给我县地名带来了不少问题。有的重名和一地多名，一名多写，音译不准；有的含义不好，用字不当，使用土俗字、自造字；有的地图与实地不符。特别“十年内乱”期间，大搞地名“一片红”，更增加了地名的混乱，对社会主义建设和人民生活，带来了许多不便。根据国务院国发〔1979〕305号文件和自治区有关文件精神，我县于1981年9月成立县地名委员会，设立办公室。并于1981年10月至1982年10月进行历史上第一次全面的地名普查，整理出比较完整的地名普查成果资料。接着对地名普查成果资料进行了全面的核查、考证、补充，编写出《宁明县地名集》，并编绘出相应的《宁明县地名集》插图，经县人民政府审核，批准印行。

《宁明县地名集》对继承我县地名历史遗产，为四化建设服务有着重要作用。它反映了我县历史、民族、经济和文化状况，是县志、党史的重要组成部分，是一本具有法定性的历史工具书，也是国家地名档案的一部分。今后凡使用我县地名时，必须以《宁明县地名集》为准。

宁明县人民政府

一九八四年五月

宁明县地名委员会组织机构

一、地名委员会

- 主任：黄干崇（宁明县人民政府副县长、中共县委常委）
副主任：宁重卉（县计委会副主任）
副主任：颜东海（县基建局副局长）
副主任：颜绵全（县民政局局长）
委员：黄建韬（宣传部秘书）
李权章（公安局副局长）
申书田（水电局副局长）
刘汉勇（宣传部副部长）
曾积祥（邮电局局长）
杨福安（交通局副局长）
李培元（林业局局长）
黄振浩（人武部作训科科长）

二、办公室人员

- 主任：颜东海（兼）
副主任：韦庆杰
办公室人员：韦俊祥 卢经和 黄健雄 黎景奇
 黄益雄 郑 都 叶传生 龙思政
 朱维凯 周志坚 赵廷元 张继光

前 言

人有姓，地有名。山河湖海，城镇乡村，机关学校，都各有其名。地名是人类历史发展的产物，是各种地理实体的标记和符号，人的生活每天都要接触到和使用到它。地名的称呼和书写是否正确，关系到国家领土主权和国际交往，关系到国家经济和国防建设，关系到民族团结和人民日常生活，是一项政治性、政策性和科学性都很强的工作。

长期以来，我县地名存在着一地多名、一名多写、音译不准、用字不当、含义不好、重名、使用自造字、错别字和随意乱改地名的混乱现象，特别是文化大革命期间大搞“地名一片红”，更增加了地名的混乱。

为了拨乱反正，使地名保持稳定和更好地为社会主义建设服务，根据国务院（1979）305号文件和中国地名委员会关于《全国地名普查若干规定》，我县于1981年10月至1982年10月，对全县范围内的主要地名进行了普查和标准化处理。本《地名集》是根据这次普查成果资料整理编印的。

本书收录了全县村委会以上行政单位地名170条，自然村地名1247条（其中边境废村16条、农牧点1条），各专业地名116条，名胜古迹及其它人工建筑物地名55条，自然地理实体地名384条，总共1972条。每条地名都注有汉语拼音（壮语地名有壮语拼音）和简要说明。行政区划及自然村是以乡为单位编排的，其余各类地名以县为单位编排的。所用的各项数字，如户数、人口、耕地面积等大部份是县统计局1980年底统计资料。于1984年10月建乡时，文字部分（以乡（镇）为单位）略有修改，地名图仍按1980年11个社（镇）编排的。为了便于查找，书末附有《地名首字笔画索检表》。

本《地名集》所收录的地名，业经县人民政府审定批准，具有法律效力。为了统一和保持地名的稳定，今后各单位和个人在使用地名时，要以此为准，不要乱改乱用，需要更改地名时，必须履行审批手续。

宁明县地名委员会

一九八二年十二月十五日

宁明县概况

宁明县位于广西壮族自治区西南部，东与上思县毗连，南与越南接壤，西与凭祥市、龙州县为邻，北与崇左、扶绥县交界。地处半山区，总面积 3698 平方公里。辖 14 个乡(镇)、155 个村(居)民委员会，其中 6 个街道居民委员会，149 个村民委员会。有 1247 个自然村(其中边境废村 16 个、农牧点 1 个)，2409 个村民小组，55418 户，302230 人，其中壮族 235913 人，汉族 65397 人，瑶族 802 人。县城位于东经 107°04'，北纬 22°08'。距自治区首府南宁 188 公里(公路)。县政府驻地城中镇。

与越南接壤的有寨安、峙浪、桐棉等 3 个乡的 18 个村民委员会，边境线长 212 公里。解放后曾在爱店、北山、板烂、那梨设立边境口岸和便道，便于两国人民交往。因越南黎笋集团反华，各口岸和便道已于 1979 年关闭。

一、历史沿革

据县志记载：宁明县汉属雍鸡县，唐为羁縻思明州地，宋皇祐五年(公元 1053 年)设永平寨，元为思明路，明为思明府，清为明江分府。以上朝代州府均驻在今明江街。明洪武二年(公元 1369 年)设思明土州，州驻下州村，清雍正十一年(公元 1733 年)州迁到今宁明县城。清朝统治者忌“思明”两字，认为是思念明朝而有反清之意，遂于雍正十三年(公元 1735 年)改思明州为宁明州，“宁明”二字的含义是安宁的思明州。民国元年(1912 年)设宁明县。1951 年 5 月，宁明、明江、凭祥三县合并为镇南县。县府设在宁明城中镇。1952 年 7 月，镇南县和思乐县合并为宁明县，县政府仍设在宁明城中镇。1956 年凭祥划出为市。1958 年 12 月宁明、龙州和凭祥三县(市)合并为睦南县，县府设在凭祥。1959 年 3 月，睦南县分为宁明、龙州两县，凭祥划归宁明县，县政府迁回宁明城中镇。1962 年凭祥又从宁明县分出恢复为市。宁明县名一直沿用至今。

二、自然条件

宁明县的自然状况大体是八山一水一分田。地势是南部高，北部低，中间凹。南部多为土山，山高坡陡；北部多为石山，山势低矮；中间为明江流域，多为丘陵和冲积小平原。十万大山山系余脉从东南走向西北，绵延百里，特别是边境地区，均为大山所踞，构成了中越两国的天然分界线。较高的山有埤龙山和公母山，主峰海拔均 1358 米，山上原始森林密布，常有云雾缭绕山顶。土山区多为红粘土，石山区多为石灰石、灰黑壤土和黑沙土。明江两岸多属沙质壤土，土地肥沃。主要河流为明江，古称斤江(上游又名蔡江)，发源于十万大山西北面，从上思县茹良岭西南面、黑石墩东南面及本县桐棉乡板棉村等处流出，由东向西流经那堪、海渊、板棍、明江、城中和驮龙等乡镇，在龙州县上金乡汇入左江，全长

172.4公里。东安河段洪水期平均流量为2321秒立方米，解放后最大洪水为1955年，最大流量4450秒立方米。枯水期一般平均流量12—15秒立方米，解放后最低流量是1958年，流量为0.7秒立方米。上思那板水库建成后，最小流量平均为6.37秒立方米，平时一般流量为60—100秒立方米。河道宽一般为150—200米，大部河段可通木帆船和机帆船。此外，还有公安河、思州河、潼下河、派莲河等四条支流，构成了较大的河道网，水力资源丰富。

宁明地处北回归线以南，气候温和，雨量充沛，年平均气温为19—22℃，元月份平均气温11—14℃，七月份平均气温26—28℃，无霜期320—354天，年降雨量在800—1400毫米之间。六至八月份是雨季盛期，洪水多是此时出现。灾害性气候是“倒春寒”和“寒露风”，六至九月份受台风影响。

境内林业、矿产资源丰富。有林地225万多亩，占全县土地总面积40.5%，大部分是松树。用材林主要是松树和杉树。经济林主要有八角，1980年总产138万斤。还有油茶、油桐、茶叶、玉桂以及名贵的栲木、金丝李等。矿产已发现有煤、铁、磷、金、铅、锌、铜、锑、汞、钛、金红石、水晶、石膏、膨润土等17种，已探明储藏量的有：煤130万吨、铁20多万吨、磷3万多吨、膨润土3.5亿吨，已开采的有煤矿和铁矿，计划1985年初开采膨润土矿。

三、经济

1980年全县国民经济总产值6246万元，人均206.7元。其中农业总产值3752万元(按1970年不变价)，占60.1%；工业总产值2494万元，占39.9%。

经济以农为主。有耕地445502亩，1980年粮食总产量为16467万斤。粮食作物以水稻为主，玉米次之。经济作物主要有甘蔗和花生。1980年播种水稻477976亩，总产15751万斤；玉米25303亩，总产361万斤；花生14497亩，总产141万斤；甘蔗15824亩，总产6643万斤。

在农业总产值中，农业为2378.6万元，占66.58%；林业260.4万元，占7.29%；牧业318万元，占8.91%；副业594万元，占16.64%；渔业20.59万元，占0.58%。

全县拥有中型拖拉机278台，手扶拖拉机1046台，农用汽车68辆，柴油机403台、8050匹马力，农用水泵555台，水轮泵83台。有中小型水库57个，有效库容6517万立方米，灌溉面积52942亩。较大的是安农水库，库容1530万立方米，计划灌溉1万亩。另有派莲水坝能灌溉54637亩，垌平水坝灌溉16500亩，还有海邱水轮泵站可灌溉1.3万亩。1980年末耕牛存栏4万多头，生猪存栏10万多头。

工业现有糖厂、菠萝罐头厂、酒厂、水泥厂、松香厂、农机厂、煤、铁矿等97个厂矿，其中全民所有制的29个，集体所有制的68个。1980年主要产品产量为：糖3779吨、菠萝罐头2334吨、酒3876吨、水泥3225吨、松香1251吨、松节油203吨、铁矿石6000吨、原煤12976吨、淀粉1925吨、味精34吨、酒精27吨、发电量1066万度、木材13703立方米。有中小型水电站100处，装机容量4000瓩。较大的是潼下水电站，装机容量2000瓩。另外，在建的鸬鹚水电站，装机容量4000瓩，1976年11月动工，1983年底完成。

县内交通运输比较方便，有湘桂铁路和南(南宁)友(友谊关)公路通过。县内有五个火车站。公路四通八达，通车里程703公里。明江主要河段可通木帆船和小型机帆船。每逢宁明街天，有机帆船来往于驮龙至上金之间接送旅客。

四、文化卫生事业

解放前，全县只有3所普通中学，200余所小学，在校中学生540人，小学生8200多人，教职工370人。解放后有了很大发展，到1980年，中学已增到16所，师范学校1所，小学916所，有教职工3291人、中学生1万多人、小学生5万多人。文化馆、图书馆各1所，电影院1座，电影放映队58个，溜冰场1处，文艺队1个，广播站1个，各乡、镇都有转播站和文化站。

卫生方面：解放前全县只有3间简陋的医院，医务人员很少，设备差。解放后有了很大变化，到1980年，县里有县医院、中医院、防疫站、皮防站、妇幼保健所等。各乡（镇）都有卫生院，全县共有医务人员605人，病床387张。各村有赤脚医生287人，各村民小组有卫生员464人，农村接生员483人。

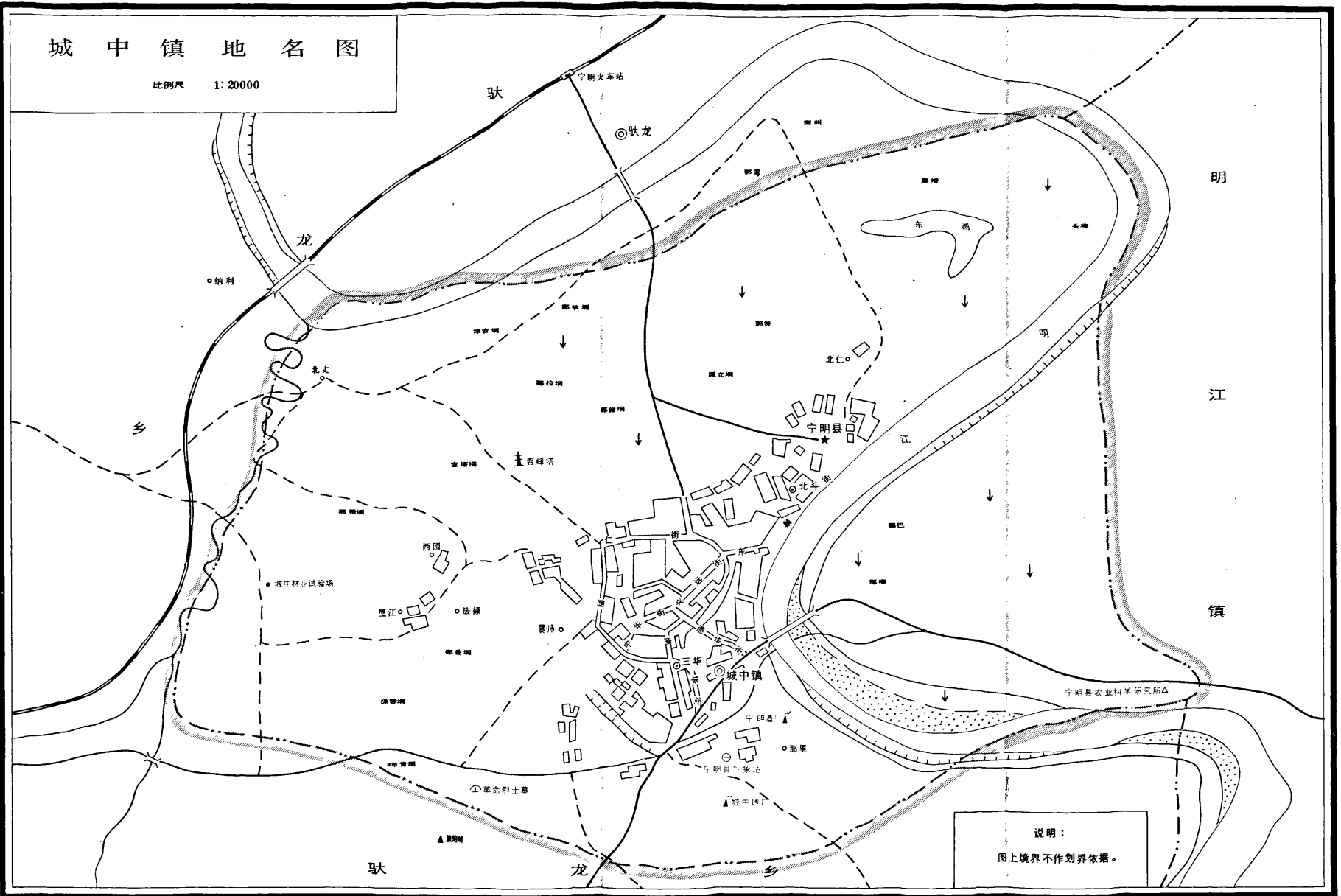
宁明县历史悠久，名胜古迹很多，有闻名中外的花山崖壁画，有景色迷人的陇瑞自然保护区，有巍峨屹立的蓉峰塔，有威武庄严的古炮台，有能治多种皮肤疾病的狮子头温泉等等。

行政区划及居民点

(第一类)

城中镇地名图

比例尺 1:20000



说明：
图上境界不作划界依据。

城中镇概况

城中镇位于宁明县西部，是县人民政府所在地，东北部濒明江，西南和寨安、驮龙乡接壤，地处平原，总面积约16平方公里。辖3个街道居委会，4个村民委员会，18个自然村（街），有5500户，2.4万人，其中壮族1.6万多人，汉族7038人。镇驻地原东麟街，于83年搬移德华街。

据《广西省政府民政厅编制》（公元1934年志）和《宁明县志》记载：明洪武二年（公元1369年）设思明土州，州设在下州（今驮龙乡下州村），雍正十一年（公元1733年）迁至宁明，后改为宁明州。民国元年（1912年）设宁明县，1934年成立城中镇公所，解放后改为城中镇人民政府，1958年公社化时成立城中人民公社。1961年恢复城中镇，1966年并入驮龙公社，成为大队级镇，1979年又分出成立公社级镇至今。

城中镇地势西北略高，东南较低，沿河两岸土地肥沃，宽阔平坦，稻田一年两熟，畚地宜种甘蔗、花生、豆类、薯类及蔬菜等。属亚热带气候，年平均气温22.8℃，最冷的1、2月平均气温11℃，最热的7、8月平均气温33℃，年平均降雨量1139.8毫米，全年有霜期2—3天。

城中镇古有荷城之称，因旧地池塘环城，池中多长荷叶而得名。城东北有一东湖，湖景春色明媚，秋波粼粼，面积124亩。城西北有蓉峰塔屹立，古建筑结构，塔旁有棵百余年的大榕树，枝叶繁茂婆娑，是人们游览的好地方。城西南的放炮岭，松林密布，四季长青，岭上有革命烈士墓，红八军教导队长甘颖川忠骨葬于此。城西是一垌垌良田，平均亩产超一千斤，是重要粮食产地之一。

解放后，镇内街道都已翻新扩大，大部分铺上了沥青路面，机关单位、学校的大楼拔地林立，民房倍增，还建了两座跨越明江的大桥，公路四通八达，水运畅通，离火车站4公里。逢农历二、五、八为街天，市场繁荣，赶圩者一两万人。

农业人口有2000多户，1万多人。耕地面积1.4万亩，其中水田9000余亩，旱地5000多亩。1980年粮食总产量900多万斤，种植蔬菜300多亩，年产100多万斤。有耕牛1500头、马30余匹。生猪饲养量近7000头，年底存栏6000头。

城中镇是宁明县政治、经济、文化中心。区、县直属的20多个厂（场），大部分分布在城郊；城内多是行政机关和企事业单位。镇办企业有工艺厂、砖厂、印刷厂、犁头厂、农机厂、林业试验场、“五·七”农场、建筑队、照相馆、企业站、服务站、乡镇企业等十二个单位，1980年总收入近70万元。有中学3所，教工240人，在校学生1771人；师范学校1所，教师16人，学生83人；小学5所，教师130多人，学生近4000人；文化馆、图书馆各1所；医院3所，医务人员203人，病床189张；防疫站1所，医务人员25人；电影院1座，文艺队1个，业余剧团2个。

行政区划及居民点

标准名称	类别	汉语注音 (括号内为壮语)	人口	含义
宁明县	县	Níngmíng Xiàn	302230	安宁的思明州。
城中镇	镇	Chéngzhōng Zhèn	24000	因在城中设镇而得名。镇政府驻地德华街。
东麟街	居委会	Dōnglín Jiē	1380	因居委会驻地在东麟街，故名。
东麟街	街道	Dōnglín Jiē	1380	由东会、麟胜两条街合并而成，各取一字为街名。
兴远街	居委会	Xīngyuǎn Jiē	933	因居委会驻地在兴远街，故名。
兴远街	街道	Xīngyuǎn Jiē	933	取永远兴旺之意。
中华街	居委会	Zhōnghuá Jiē	806	因居委会驻地在中华街而得名。
中华街	街道	Zhōnghuá Jiē	806	取中华民族之意。
南华街	街道	Nánhuá Jiē	381	是三华村委会驻地。位于城镇南部，故名。
德华街	街道	Déhuá Jiē	906	以吉利的“德”字命名。是城中镇政府驻地。
福仁街	街道	Fúrén Jiē	967	原是仁台、福宁两街合成，各取一字为街名。
北斗	村委会	Běidǒu	3293	因村委会驻地在北斗村而得名。辖2个自然村。以农为主，主种水稻。
北斗	村	Běidǒu	1486	以天上“北斗星”大而光亮，吉兆，故名。是北斗村委会驻地。
北仁村	村	Běirén	458	因村位于城北，并取仁爱之义，故名。
三华	村委会	Sānhuá	3369	由德华、南华、中华等三条街组成村委会，故名。有5个自然村。耕地4128亩，主种水稻。驻地在南华街。
北丈	村	Běizhàng	850	由北灶、丈梯两村合成，两村各取一字，故名。

行政区划及居民点

标准名称	类别	汉语注音 (括号内为壮语)	人口	含义
西园	村	Xiyuán	746	因村位于城西，周围是果菜园，故名。
法禄	村	Fǎlù (Fagluæg)	65	在对面小沟旁建村而得名。
漙江	村	Bójiāng (Boəgyang)	250	在山坡的中间处建村，故名。
那里	村	Nàlǐ (Naandeiǐ)	171	在较好的田地建村，故名。
漙瓜	村委会	Bóguā (Boəgva)	1151	因村委会驻地在漙瓜村，故名。1个自然村，耕地1471亩，主种水稻。
漙瓜	村	Bóguā (Boəgva)	1151	因在似南瓜的山坡上建村，故名。漙瓜村委会驻地。
寨密	村委会	Zhàimi (Baemembong)	2529	由寨板、宏密村合成，两村各取一字得名。4个自然村，耕地3730亩，主种水稻。
品逢	村	Pǐnfēng (Baemembong)	272	在山麓处建村，故名。是寨密村委会驻地。
寨板	村	Zhàibǎn (Caihbanx)	967	在岭排上建村寨，故名。
寨干	村	Zhàigān (Caihgan)	558	此村原是干旱的村寨。
宏密	村	Hóngmì (Vaengmaed)	732	取宏伟密集的村寨之意。
贯师	村	Guànshī (Gonzswh)	328	因村建在野芋蒙处得名，在普查时未立有卡，属三华村委会。

13-1

重要地名简况

东麟街：原是镇政府驻地，街道长330米、宽16米，柏油路面，街区有县公安局、检察院、科研所、总店、大楼饭店、第二旅社、印刷厂等16个单位，有292户、1380人，壮汉杂居。居民多数从事小商贩、手工业、运输等行业，少数是务农。

兴远街：位于城中心，街道长510米、宽10米，柏油路面，街区有邮电局、人民银行、法院、总工会、土产公司等16个单位，有221户、933人，壮汉杂居。居民多从事小商小贩和手工业、运输等。

中华街：位于城西，街道长630米、宽15米，柏油路面，街区有粮食局、教育局、卫生局、基建局和煤炭公司等10多个单位，有190户、806人，壮汉杂居。

北斗村：本村是北斗村委会驻地，地处平原，有237户、1486人，均为壮族。以农为主，主种水稻。

北丈村：位于三华村委会驻地北部3.5公里处，地处丘陵，有152户、850人，均是壮族。以农为主，主种水稻。

埴瓜村：是埴瓜村委会驻地，地处丘陵，有228户，1151人，均为壮族。以农为主，主种水稻。