

大南
鄉
志



大南乡土志

大南乡土志编委

执 笔：刘福生

采 访：刘福生 吕传珠 张福兴

书名题字：李子新

封面设计：李铁民

正文设计：刘福生

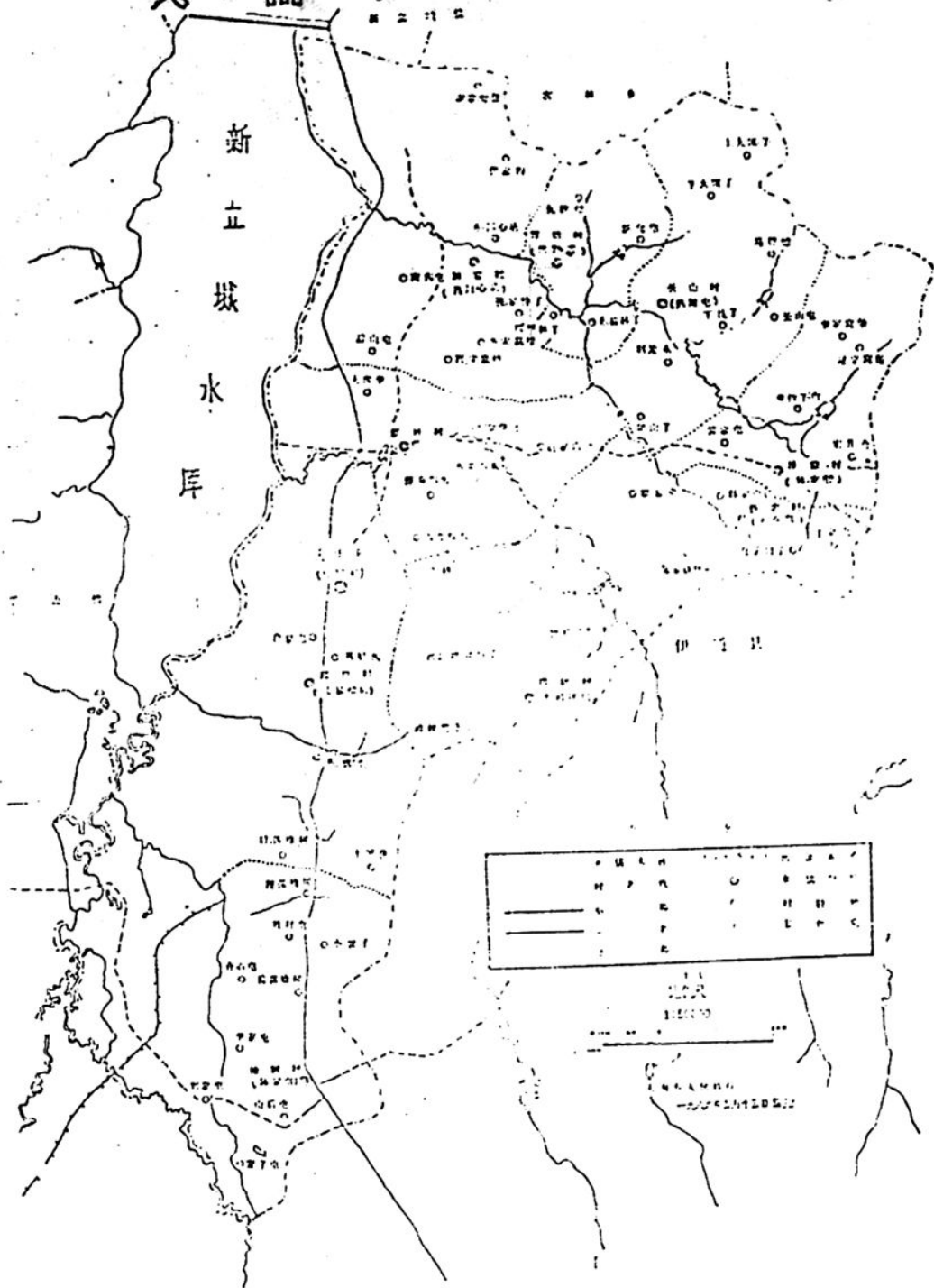
摄 影：刘英贤 杨海生


校 对：刘福生

回文执笔：马伯风

出版印刷：长春市郊区粮食局印刷厂

鄧大南區行政區劃圖







1

2


3




1. 乡机关大楼
2. 敬告院
3. 团山子水库




4
5
6



4. 乡中心
 幼儿园
 5. 五十五中
 教学楼
 6. 大南中心
 小学校






7
8
9



7. 大南机
械厂
8. 大南面
粉厂
9. 大南伺
料厂






10

11

12




10. 农电所
 11. 农机站
 12. 榨油厂
 (原畜牧场)



13

14



15




13 农民新居
一角
14 农民百花
会一角
15 养鸡厂



16
17
18



16. 大南乡
卫生院
17. 大南
粮食所
18. 大南
派出所



19

20

21





19. 美国社会
福利院代
表同敬老
院老人一
起合影

20. 保险苑
立碑纪念
21. 保险苑
一侧



22
23
24



22 大南銀行
23 大南
供銷社
24 大南
信託社



25
26
27



25. 乡党委
成员
26. 乡政府
成员
27. 乡调研
员合影



28

29



28. 乡志主管领导和工作人员合影
29. 主笔在工作

目 录

图片		
序言	11
凡例	12
概述	14
大事记	20
第一篇 自然地理		
第一章 地貌	35
第一节 位置境界	35
第二节 地形	35
第三节 山脉河流	35
第二章 土壤	37
第一节 土壤种类	37
第二节 土壤特征	37
第三节 土壤分布	38
第三章 资源	41
第一节 植物	41
第二节 动物	41
第三节 矿物	42

第四章	气候与自然灾害	42
第一节	气候	42
第二节	自然灾害	43
第二篇	民族人口和计划生育	
第一章	民族	45
第一节	民族变迁史略	45
第二节	少数民族	45
第二章	人口	50
第一节	姓氏	50
第二节	户籍	50
第三节	年龄	51
第三章	计划生育	54
第一节	方针政策	54
第二节	组织机构	55
第三节	工作方法	55
第四节	实施过程	56
第三篇	建置沿革 区划境界 街村简况	
第一章	建置沿革	61
第一节	解放前的建置沿革	61
第二节	解放后的建置沿革	61
第二章	区划境界	62
第一节	解放前的区划境界	62
第二节	解放后的区划境界	62
第三章	街村简况	76