

016367

景德镇

地名丛书



湖田古窑址陈列馆

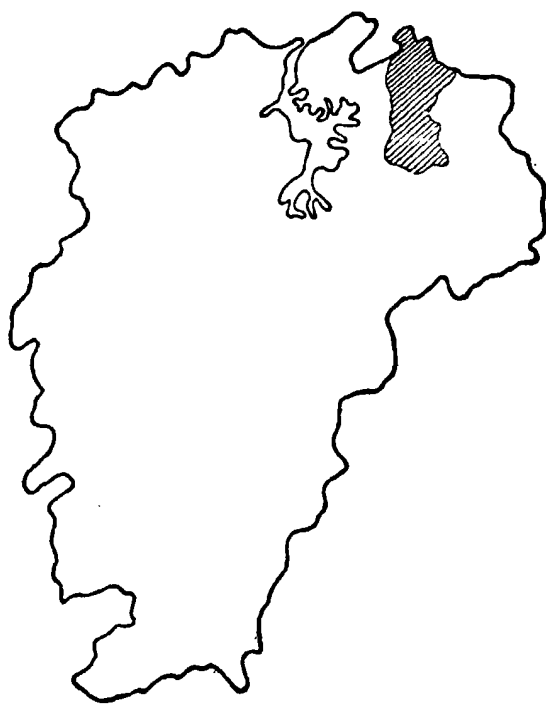
景德镇市地名委员会

江西省

JIANG XI SHENG

景德镇市地名志

JING DE ZHEN SHI DI MING ZHI



景德镇市地名委员会办公室编

一九八八年十二月

1
方 152-4

前 言

《景德镇市地名志》今天问世了。它是景德镇市有史以来的第一部地名专著，也是景德镇市人民的一件大事，我们祝贺它的诞生。

这部专著是根据国务院、中国地名委员会的有关文件精神，在市委、市政府的直接领导下，按照“江西省市、县《地名志》编辑大纲”的要求编纂而成的。

《景德镇市地名志》是一部具有法定性的地名典籍。此志书的编纂，是以地名普查资料为基础，经过多方调查，反复考证，几经修改，数易其稿，最后经市人民政府审定出版的。在地名普查和志书编辑的过程中，遵照国务院《关于地名管理条例》的规定，对各类地名进行了标准化、规范化处理。现编入此书的地名符合书写规范，读音标准，含义健康的规定。今后，各单位、各部门和人民群众在使用景德镇市各类地名时，均应以此为准。

这部志书，同时又是一部从地名角度介绍景德镇市的资料书，全书共收入了各类地4403条计100多万字，分为综述、政区与居民地、行政企事业单位、重要人工建筑、自然地理实体、纪念地与名胜古迹、附录等七大部份。并配有各类地名图48幅，彩色和单色照片120余帧，内容丰富、翔实。对古今重要地名的由来含义、历史现状及其演变，作了较详尽的介绍。为了反映景德镇市的特点，对陶瓷考古、经济研究、游览观光等三个方面，作了较多的叙述。在一定程度上反映了景德镇市的政治、经济、历史、地理、文化教育、风俗、民情概况。它的出版，有助于社会各方面人士准确地了解景德镇市的地理特征，历史状况，自然风貌，为我国军事、公安、民政、邮电、城建、交通、新闻出版、科研教育、旅游外事等部门和人民群众日常交往提供准确的地名资料，从而更好地为四化建设服务。

编 者

一九八八年十二月

4

景德镇市地名委员会委员名单

主 任：殷国光
副 主 任：李水根 陈长庚 汪水传
委 员：黄 浩 刘振汉 周根保 虞学彬 孙中慧 周崇政 程申吉 董晓第 吴世范
俞关金 丁东亮 刘文明 唐启发 詹和平 吴海云 王林泉 李绍武

《景德镇市地名志》编辑部人员名单

主 审：李水根 程振武
主 编：汪水传
摄影顾问：刘成龙
责任编辑：刘果泉 舒 郁 王清华 张和光
编志成员：陈秋娥 熊 跃 黄春水 杨润泉 沈明玲
摄 影：饶晓丽 谢永峰 王光琪 金向东 陈向松
绘 图：徐剑秋 王素珍
汉语拼音：舒 郁

景德镇市地名委员会委员名单

主 任：殷国光
副 主 任：李水根 陈长庚 汪水传
委 员：黄 浩 刘振汉 周根保 虞学彬 孙中慧 周崇政 程申吉 董晓第 吴世范
俞关金 丁东亮 刘文明 唐启发 詹和平 吴海云 王林泉 李绍武

《景德镇市地名志》编辑部人员名单

主 审：李水根 程振武
主 编：汪水传
摄影顾问：刘成龙
责任编辑：刘果泉 舒 郁 王清华 张和光
编志成员：陈秋娥 熊 跃 黄春水 杨润泉 沈明玲
摄 影：饶晓丽 谢永峰 王光琪 金向东 陈向松
绘 图：徐剑秋 王素珍
汉语拼音：舒 郁

凡 例

一、景德镇市现辖二县(乐平、浮梁)二区(珠山、昌江),因乐平县已于1984年出版了《乐平县地名志》,浮梁县建制系1988年11月恢复,本志所载内容按原行政区划市辖四个区(珠山、昌江、蛟潭、鹅湖)编写的。对乐平县本志仅收入《乐平县概况》和几张地名照片。

二、本志分综述、政区与居民地、行政企事业单位、重要人工建筑、自然地理实体、革命纪念地和名胜古迹、附录等七个主要部分。城区主要道路集中编在综述部份。附录中有国务院和省、市人民政府的重要文件,有建国后景德镇市行政区划沿革表等重要篇章。

三、关于市区周围城乡人民混合居住地的编排,为贯彻国务院《地名管理条例》中指出的不得重名的规定,按照传统习惯,世居状况,一般编入农村,但城区人民占绝大多数的地方,则编入城区。这不作为行政区域划分的依据。

四、本志共收录各类地名4403条,收词范围为市辖四个区内各类地名,其中政区与居民地部份,收录了全部行政区划和居民点,其它各部份均系选收其重要的及其具有地名意义的名称。词目中地名皆为标准地名。

五、本志地名编排顺序,行政区划与居民地名称中,以区为单位,按隶属关系,并按其在地名图中的位置,依自北向南、由西至东的顺序编排。乡(街道)排在区的后面,村委会(居委会)排在乡(街道)的后面,自然村(弄巷)排在村委会(居委会)的后面,政区驻地紧接着排在所在政区名称之后,片村和区片则分别排在所在乡(街道)地名词条之后。

六、本志“地名彩照剪辑”,有名人题词和各类地名照片一百多帧,集中编于志书之首。按城镇街道里弄、农村集镇村庄、行政企事业单位、革命纪念地、名胜古迹、游览地、自然风光、名人佳作、名优特产等顺序分类编排。

七、本志编绘彩色和单色地名图48幅,分别插入各部份。其中市、区行政区划图5幅,市辖区水利、交通图各1幅,历史地名图2幅、御器厂示意图1幅,名胜古迹分布图1幅,乡(街道)地名图37幅。词目中的地名,一般均标入地名图,但因受图幅限制,局部地方密度很大,酌情删除了少量地名,农村尚有少量次要地名未标入。地名图中的行政区划界线,未经实测,仅示概略范围,不作划界依据。

八、本志中的地名汉语拼音,均按中国文字改革委员会,国家测绘总局《关于中国地名汉语拼音字母拼写法》拼写。书中简化汉字,均采用中国文字改革委员会编印的《简化总表》中的字形。

九、本志截稿日期为1985年底,书中各项数据除少数另有说明外,均为市统计局年报数据。截稿后各地区的变化,如行政区划的调整,居民点的增加和废弃,一般未作订正。如昌江区的丽阳乡系1986年从鲇鱼山乡划出,本志鲇鱼山乡概况及地名词条仍含丽阳乡。

5

图

例



街区 与 街道



市 人 民 政 府



区 人 民 政 府



乡、街道 办 事 处



村 委 会、居 委 会




自 然 村



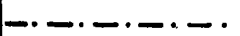
废 村



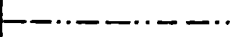
省 界



地 区 界



县 (区) 界



乡 界



企、事 业 单 位



路 亭




铁 路



公 路



水 库



河 流

横 龙 岗 ▲ 602.8

山 峰 名 称 与 高 程



山

洞



山

隘



古 塔

塔



工 厂

厂

菜 花 园

地 片 名 称

清 水 滩

片 村 名 称

地名汉字首字笔画顺序索引

说明

- 一、地名按首字笔画多少先后排列。一画的先排，二画的其次，其余的依次类推。
- 二、首字相同的地名，则按第一笔起笔的笔形依点(丶)、横(一)、竖(丨)、撇(丿)、折(乚)的顺序排列。
- 三、地名完全相同的，只载一条，则分别按页码先后列出。
- 四、地名右边的号码，表示地名词目在本书中检索的页码。

一画

一心桥	68
一心桥居民委员会	67
一股里	310

二画

二院居民委员会	79
二亭下	176
二亭村民委员会	175
二茅棚	164
二渡桥	434
十八拐	54
十八桥	122
十八桥居民委员会	111
十八浪	418
十八渡	169、590
十八渡分场	169
十八渡侧弄	68
十八渡居民委员会	68
十字街	143
十字横弄	90
十里	430
十里岗	636
十亩里	239
丁家	158
丁家园水库	567

丁家洲	638
丁家棚	297
七甲里	328
七甲里村民委员会	328
七里冈	636
七里亭	593
七亩里	163
七族下	204
八户	231
八夫里	326
八仙飘海	634
八字门	51
八字坞	276
八字脑	610
八里亭	409
八角井	126、493
八角井居民委员会	126
八卦山	100
八卦山居民委员会	100
八面山居民委员会	76
人字号	603、608
人字头	609
人民广场	597
人民公园	661
九个包	637

九中公路586
 九甲328
 九龙山605
 九龙岗451、613、630
 九龙桥588
 九龙新村252
 九竹坞606
 九江岭604
 九英山481
 九英山林场481
 九黄岭37
 力村312
 刀口山617

三画

广场北路11
 广场南路11
 广明堂336
 广益弄43
 门树下326
 门楼477
 门楼下477
 义民487
 义思井38
 义城189
 三门196
 三门里229
 三六厂居民委员会109
 三内公路583
 三河圩堤574
 三龙街348
 三龙村居民委员会348
 三龙蓬上636
 三花尖613
 三间头94
 三县尖607、610
 三河村民委员会158
 三宝分场183
 三宝村民委员会164

三宝居民委员会109
 三宝蓬164
 三间庙158
 三间庙正街64
 三间庙居民委员会64
 三间庙一明清街道653
 三家岭624
 三银源424
 三墩423
 三墩水电站575
 万户山623
 万年岭410
 万年街126
 万年庵428
 万年街横弄137
 万年街居民委员会126
 万家360
 万家墩338
 万源256
 万寿寺232
 万寿寺村民委员会231
 女儿尖607
 大十字弄90
 大大公路586
 大山坞233、329、341
 大山背607
 大山嘴370
 大井头123
 大元冲324
 大元坞水库563
 大龙公路585
 大田407
 大四水605
 大王庙177
 大石口151
 大石口渡590
 大北坑255
 大竹岭608

- | | |
|-----------------------------|----------------------------|
| 大安全弄.....56 | 大济岭.....212 |
| 大舟山.....429 | 大茅山水库.....563 |
| 大舟村民委员会.....429 | 大茅坞水库.....572 |
| 大红尖.....612 | 大英岭.....629 |
| 大华尖.....607 | 大垄.....637 |
| 大鸡头.....110 | 大垄里水库.....565 |
| 大花园上弄.....140 | 大垄村民委员会.....363 |
| 大花园下弄.....140 | 大庙里.....268 |
| 大花桥.....478 | 大油山.....614 |
| 大麻石*.....424 | 大岭.....455、465、627、630、631 |
| 大园.....203 | 大岭下.....462 |
| 大杨梓岭.....628 | 大岭背.....614 |
| 大肚培.....623 | 大岭培.....606 |
| 大岗.....621 | 大青林坑.....240 |
| 大岗山.....605 | 大南门头.....87 |
| 大岗上.....423 | 大背坞*.....437 |
| 大弄口.....53 | 大背坞水库.....559 |
| 大弄口横弄.....53 | 大屋下.....489 |
| 大弄口居民委员会.....53 | 大屋里.....223、308、454 |
| 大坑.....331 | 大树下.....242、263 |
| 大坑水库.....564 | 大树杈.....635 |
| 大坑里.....317 | 大阪上.....196 |
| 大坑里水库.....563 | 大洲.....322 |
| 大坑坞.....324、435 | 大洲上.....365 |
| 大坑坞水库.....572 | 大洲水电站.....575 |
| 大坑岭.....608 | 大洲村民委员会.....150 |
| 大坞.....298、473 | 大狼尖.....602 |
| 大坞水库.....568、570 | 大桥下.....232 |
| 大西坞.....210 | 大桥头.....450 |
| 大坞口.....453 | 大脉尖.....451、614 |
| 大坞里.....342、353、491、621、635 | 大黄家上弄.....95 |
| 大坞里水库.....559、562、570、572 | 大黄家下弄.....94 |
| 大块.....430 | 大黄家下弄居民委员会.....94 |
| 大苏家弄.....44 | 大游山.....617、650 |
| 大陂里.....410 | 大港.....274 |
| 大坪里.....430 | 大港水电站.....575 |
| 大寿坞水库.....568 | 大港埠.....479 |
| 大转桥.....589 | 大港渡.....591 |

- | | | | |
|----------------|---------|------------|-------------|
| 大高山 | 606 | 土库屋里 | 225 |
| 大峰尖 | 616 | 土家岫 | 489 |
| 大船丘 | 297 | 土塘坞 | 436 |
| 大路上 | 299 | 土墙屋里 | 229 |
| 大路下 | 407 | 下三门 | 239 |
| 大路程 | 478 | 下门朱家 | 300 |
| 大桃花弄 | 90 | 下马村 | 432 |
| 大塘里水库 | 561 | 下古墩 | 361 |
| 大溪田 | 471 | 下东边 | 241 |
| 大源 | 406 | 下西边 | 421 |
| 大源坞 | 636 | 下长岭 | 226 |
| 大鼓园 | 240 | 下冲坞 | 487 |
| 大韩岭 | 629 | 下村 | 267、444、491 |
| 大强家弄 | 125 | 下河东 | 444 |
| 大强家横弄 | 125 | 下法京 | 310 |
| 大旗岭 | 632 | 下泊水 | 387 |
| 大演港 | 358 | 下坞 | 451 |
| 大棚 | 387 | 下杨树坑 | 150 |
| 大椿树弄 | 122 | 下杨树塘 | 243 |
| 大湾里 | 407 | 下李家坪 | 241 |
| 大镜头 | 51 | 下京山 | 389 |
| 工人文工宫 | 597 | 下明溪 | 316 |
| 工人新村 | 79 | 下姚家弄 | 54 |
| 工人宿舍 | 137 | 下浩峰 | 265 |
| 工业分场 | 400 | 下洛溪 | 338 |
| 工农村 | 143 | 下屋 | 227、299、315 |
| 工农街 | 143 | 下屋里 | 326 |
| 工农街居民委员会 | 142 | 下桥头 | 287 |
| 干田塘 | 389 | 下高沙 | 454 |
| 干坑 | 394、408 | 下铁炉 | 371 |
| 干坑坞 | 252 | 下梅坑 | 228 |
| 干坑岗 | 394 | 下窑 | 110 |
| 土山上 | 174 | 下黄 | 257 |
| 土地弄 | 92 | 下胡 | 322 |
| 土地弄横弄 | 93 | 下湾 | 479 |
| 土地堂 | 390 | 下湾头 | 276、433 |
| 土岭亭 | 594 | 下董家坞 | 242 |
| 土桥头 | 607 | 下棚 | 390 |

- 下街472
 下新安巷58
 下源坞461
 下塘坞475
 下磨刀坞241
 上小坑394
 上门329
 上门朱家301
 上马村433
 上水碓394
 上天山616
 上古墩361
 上东边240
 上长岭226
 上西边421
 上行寺223
 上江家弄52
 上当铺弄55
 上坑253
 上坑坞275
 上村212、491
 上陈家弄52
 上陈家下弄52
 上坞323、638
 上坞口460
 上杨树坑150
 上码头481
 上河东443
 上李家坪241
 上泊水387
 上明溪渡592
 上屋299、315、432
 上屋渡592
 上施330
 上洛溪338
 上桥头287
 上埔323
 上铁炉371
 上徐194
 上徐村民委员会194
 上京山388
 上高沙454
 上姚家弄53
 上姚家下弄53
 上游水库560
 上程296
 上黄家弄53
 上湾头276、432
 上新安巷50
 上源坞460
 上董家坞241
 上磨刀坞241
 口坑坞638
 口前屋279
 山下程479
 山门210
 山门岭626
 山门村民委员会210
 山田301
 山田水库558
 山田村民委员会190、301
 山田坞493
 山田坞水库559
 山里488
 山坑177
 山泉286
 山脚下476
 小十字弄91
 小方家364
 小田畈326
 小江村243
 小江家弄88
 小舟429
 小舟李家429
 小麦坞442、637
 小麦坞水库559、570

- | | | | |
|-----------|-----------------|----------|---------------------|
| 小花园弄 | 140 | 小强家弄 | 125 |
| 小花园里 | 126 | 小港 | 280、393 |
| 小花桥 | 478 | 小港口 | 256 |
| 小花蔑弄 | 89 | 小港里 | 329 |
| 小沂港 | 316 | 小港嘴* | 144 |
| 小沂滩 | 315 | 小港嘴村民委员会 | 163 |
| 小陈家坞 | 160 | 小源 | 406、635 |
| 小里 | 488 | 小源村民委员会 | 316、406 |
| 小里仁弄 | 93 | 小源坞 | 196、638 |
| 小坞里 | 340、374、419、443 | “小源暴动”旧址 | 646 |
| 小坑 | 226、331 | 小塘街 | 125 |
| 小坑里 | 406 | 小塘街居民委员会 | 125 |
| 小苏家弄 | 36 | 小塘坞 | 454 |
| 小苏家弄居民委员会 | 36 | 小溪 | 472 |
| 小杨梓岭 | 628 | 小董家岭 | 94 |
| 小青林坑 | 246 | 小路园 | 142 |
| 小姑坑内坞水库 | 561 | 小路园居民委员会 | 142 |
| 小姑坑外坞水库 | 561 | 小路港 | 370 |
| 小岭 | 629 | 小椿树弄 | 122 |
| 小查家 | 358 | 小魏家弄 | 124 |
| 小南门 | 45 | 千佛楼 | 138 |
| 小南门头 | 87 | 千佛楼居民委员会 | 138 |
| 小南门头横弄 | 87 | 夕溪 | 471 |
| 小背坞 | 432 | 勺新 | 392 |
| 小钟家弄 | 95 | 勺溪坞 | 392 |
| 小钟家弄居民委员会 | 95 | 勺溪桥 | 392 |
| 小柏林前 | 291 | 马家 | 202 |
| 小烟园里 | 126 | 马家井 | 123、372 |
| 小桥上 | 89 | 马家村民委员会 | 432 |
| 小桥上居民委员会 | 89 | 马家坞 | 193、343、373、401、432 |
| 小绣球下弄 | 138 | 马家桥 | 451 |
| 小维岭 | 603 | 马家堰 | 200 |
| 小黄家上弄 | 91 | 马家滩 | 453 |
| 小黄家下横弄 | 91 | 马源坞 | 454 |
| 小黄家下侧弄 | 91 | 马垫畈 | 639 |
| 小湖畈 | 239 | 马源坞水库 | 559 |
| 小阔弄 | 142 | 马路上 | 157 |
| 小游山* | 493 | 马路边 | 349 |

- 马鞍山……………617、624
 马鞍山公园……………661
 马鞍山北岭……………100
 马鞍山居民委员会……………102
 马鞍山路……………11
 马鞍岭……………164、465
 马鞍坝……………286
 马鞍腰……………603
 马墩口……………437
 马嘴坞……………209
 马仑公路……………586
 马石坑……………244
 马龙塘……………639
 马村*……………437
 马坑岗……………604
 马坞尖……………605
 马房丘……………338
 马泥坞水库……………569
 马金岭……………142
 马虎岭……………461
 叉鸟公路……………584
 叉樟公路……………586
 飞山岭……………365
- 四画
- 六〇二所居民委员会……………108
 六斗坞……………210
 六村畈……………450
 六里亭……………266
 六亩里……………245、342
 六家山……………603
 六家畈……………201
 六家坞……………472
 六岭……………629
 方井头……………126
 方杨……………473
 方坑……………253、634
 方坑水库……………559
 方家……………196、326、358、419、435
 方家上弄……………40
 方家下弄……………40
 方家下弄居民委员会……………39
 方家山……………162、192、330
 方家山村民委员会……………162
 方家大丘……………245
 方家门……………392
 方家门前……………291
 方家包……………340
 方家村民委员会……………358
 方家坞……………297
 方家坞水库……………571
 方家坞村民委员会……………296
 方家排……………178
 方家塘……………139
 方家山水库……………574
 方家寨……………196
 方家嘴……………351
 方瓢……………311
 文林……………229
 斗岭……………409
 斗姥阁……………655
 斗富弄……………15
 计家……………226、276
 计家坞……………223
 火厂里……………227
 火石坞居民委员会……………76
 火烧庄……………478
 火铲岗……………609
 为民居民委员会……………108
 王尖……………605
 王冲岭……………631
 王汪公路……………584
 王家……………229、265、298、317、340、430、487
 王家门……………392
 王家山……………351、391
 王家下……………462
 王家包……………419

- | | |
|-------------------------|-------------------|
| 王家坞·····252、277、417、493 | 太和下弄·····93 |
| 王家坞林场·····492 | 太阳尖·····618、620 |
| 王家坞里·····269 | 太湖岭·····631 |
| 王家坞水库·····561 | 五二三厂居民委员会·····111 |
| 王家店·····225 | 五大包·····605 |
| 王家洲·····488 | 五个尖·····622 |
| 王家棚·····317、322、410 | 五龙桥·····43 |
| 王培岭水库·····562 | 五龙桥居民委员会·····43 |
| 王家屋里·····309 | 五间头居民委员会·····93 |
| 王屋下·····262、325 | 五间头上弄·····86 |
| 王屋里·····227 | 五间头下弄·····94 |
| 王港·····450 | 五里坳·····254 |
| 王港村民委员会·····450 | 五股尖·····611 |
| 天井坞·····244 | 五花尖·····613 |
| 天止岗·····615 | 五墅村·····226 |
| 天灯坦·····443 | 瓦厂·····480、486 |
| 天灯坞·····390 | 云谷巷·····124 |
| 天字号·····611 | 云锦巷·····126 |
| 天岭尖·····619 | 云锦巷居民委员会·····126 |
| 天宝·····636 | 木王公路·····586 |
| 天宝桥·····163、587 | 木视·····391 |
| 天施公路·····585 | 木鱼墩·····37 |
| 天荷山·····607 | 木鱼墩横弄·····37 |
| 天晓山村民委员会·····299 | 木鱼墩居民委员会·····37 |
| 天福冲·····455 | 尤家·····352 |
| 太子岭·····622 | 尤家山*·····353 |
| 太白园·····144 | 尤家边·····372 |
| 太白园路·····13 | 尤家岭·····341 |
| 太平弄·····91 | 历山·····350 |
| 太平上弄·····86 | 历口·····231 |
| 太平弄居民委员会·····91 | 历尧·····176 |
| 太平村·····387 | 历尧居民委员会·····71 |
| 太平巷·····15 | 历尧村民委员会·····176 |
| 太平巷居民委员会·····54 | 车方公路·····584 |
| 太平桥·····140 | 车田·····303 |
| 太平塔·····609 | 车陂·····310 |
| 太志弄·····89 | 车鸡弄·····141 |
| 太和上弄·····86 | 友谊路·····117 |

- 友谊路居民委员会116
 井头坞197
 井坞487
 井坞里451、461
 井湾里619
 牙口洞640
 韦陀桥52
 韦陀桥居民委员会52
 中门329
 中山230、418
 中山北路10
 中山南路10
 中风亭594
 中仓435
 中田310
 中华北路10
 中华南路10
 中国人民政治协商会议景德镇市委员会
505
 中国人民解放军江西省景德镇军分区506
 中国人民银行景德镇市分行514
 中国共产党景德镇市委员会505
 中共景德镇市委党校543
 中国共产主义青年团景德镇市委员会506
 中共景德镇市委机关保育院546
 中国民用航空景德镇站551
 中国工艺品进出口公司江西省陶瓷分公
 司513
 中国人民保险公司景德镇市支公司514
 中国农业银行景德镇市支行514
 中国人民建设银行景德镇市中心支行514
 中国银行景德镇支行514
 中国工商银行景德镇市支行514
 中岭629
 中亭239
 中坞433
 中坑477
 中村里453
 中洲266
 中洲上228
 中洲村民委员会266
 中洲水电站575
 中洲渡591
 中坞山243
 中屋里423、429
 中畈474
 中堂里353、406
 中窑110
 中间窑365
 中源253
 中湾479
 中渡口14
 中渡口居民委员会57
 中渡口浮桥587
 中路居民委员会78
 中堡坦325
 中堡坦村民委员会325
 内小里 *493
 内马龙塘486
 内仓坞476
 内尤家348
 内甘313
 内石井422
 内百叶坞210
 内百思礼464
 内后村坞417
 内式溪298
 内杨梅台419
 内金288
 内坦421
 内岭背233
 内汪451
 内赵坑314
 内屋基420
 内高山228
 内钱473

- | | | | |
|----------------|---------|---------------|-----------------|
| 内瑶 | 417 | 牛石村民委员会 | 245 |
| 内横塘 | 480 | 牛角杪 | 608 |
| 内蒋 | 232 | 牛角弄 | 141 |
| 水口 | 195、329 | 牛角坞 | 612 |
| 水牛包 | 608 | 牛角岭 | 617、631 |
| 水井坞水库 | 569 | 牛角湾 | 275 |
| 水竹坞 | 241 | 牛栏坑 | 432 |
| 水竹湾 | 421 | 牛屎垄水库 | 566 |
| 水坞口 | 165 | 牛棚 | 489 |
| 水坞里 | 165 | 牛棚水库 | 574 |
| 水坑坞 | 434 | 牛喉咙水库 | 568 |
| 水坑坞水库 | 566 | 牛魔大王 | 625 |
| 水泥厂居民委员会 | 101 | 毛巾上 | 222 |
| 水家车 | 452 | 毛公尖 | 624 |
| 水家洼 | 460 | 毛田畈 | 324 |
| 水桶尖 | 620 | 毛竹山 | 238 |
| 水碓 | 110 | 毛坞 | 315 |
| 水碓坞 | 436 | 毛岭 | 229 |
| 水碓坑 | 418 | 毛岭尖 | 606 |
| 水府弄 | 40 | 毛武渡 | 592 |
| 少年宫 | 597 | 毛家岭 | 148 |
| 升岭 | 627 | 毛家墩 | 163 |
| 公和第一圃 | 529 | 毛滩 | 343 |
| 公园路 | 65 | 仓下 | 211、312、361、431 |
| 公园路居民委员会 | 65 | 仓下村民委员会 | 210、431 |
| 分水岭 | 373、627 | 仓下垄 | 178 |
| 化工厂宿舍区 | 110 | 仓坞 | 245 |
| 化林培 | 279 | 仓口坞 | 231 |
| 化岭 | 281 | 仓屋下 | 360 |
| 仁子坑 | 422 | 仓源 | 311 |
| 仁里 | 254 | 丰乐亭 | 150 |
| 午家巷 | 433 | 丰田村民委员会 | 195 |
| 午家巷村民委员会 | 433 | 丰田茅畈上 | 196 |
| 牛山坞水库 | 568 | 丰村 | 476 |
| 牛马形 | 429 | 丰旺 | 491 |
| 牛氏弄 | 125 | 丰旺村民委员会 | 491 |
| 牛氏岭 | 470 | 丰裕村 | 385 |
| 牛石 | 245 | 风车斗 | 638 |