

016670

广西壮族自治区

宜山县地名志

宜山县地名委员会编

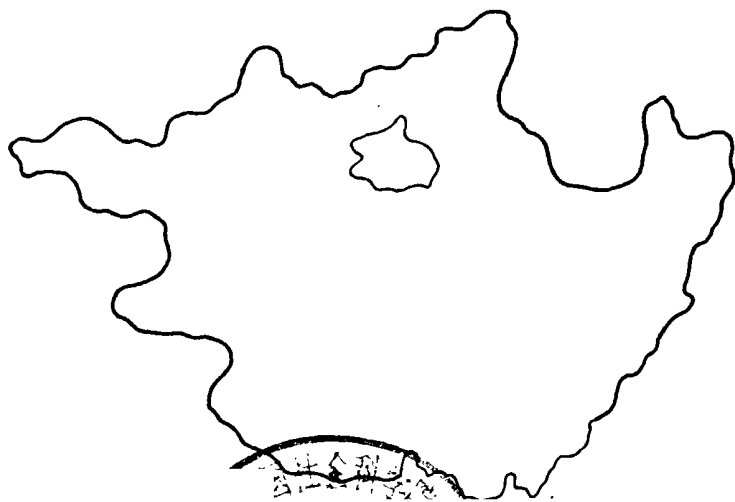
一九八三年十一月

广西壮族自治区  
GUANGXIZHUANGZUZIZHIQU

# 宜山县地名集

YISHAN XIAN DIMINGJI

(内部资料)



宜山县地名委员会编

一九八三年十一月

# 宜山县人民政府

## 关于印行《宜山县地名集》的通知

(不另行文)

地名是人类历史的产物。历史是发展的，地名也是发展演变的。由于历史的变换更替，给我县地名带来不少问题。有的重名或一名多写；有的含意不好，或用生僻字、土俗字；有的地图与实地不符。特别是“文革”期间乱改地名，造成了地名的更大混乱。根据国务院国发（1979）305号文件和自治区有关文件精神，我县成立了地名委员会，于1980年底开始了历史上第一次大规模的地名普查，1981年11月又进行全面的补充调查，获得了比较完整的地名普查成果资料。接着对地名普查成果资料进行全面的核实、考证、补充，对地名作了规范化处理，编写了这本《宜山县地名集》，经人民政府审核，批准印行。

《宜山县地名集》对继承我县地名历史遗产，为社会主义建设服务有着重要意义。它反映我县的历史、民族、经济和文化状况，是县志的重要组成部分，是一本具有法定性的地名工具书。今后凡使用我县地名，必须以县地名集为准。

宜山县人民政府  
一九八三年十月一日

4<sub>1</sub>

# 前 言

《宜山县地名集》是按照广西壮族自治区人民政府的统一布置，在本县地名普查成果资料的基础上编写而成，是一本重要的地名工具书。

宜山县是自治区地名普查试点县之一，1980年冬开始普查。后又按统一部署，进行了补调，对所选取的地名进行反复调查核实，时跨三年，至1982年秋完成。随后组成本书编写组进行编写。普查和编写工作均在县委和县政府领导下进行。

本书共收入独立存在的有方位意义的地名3860条（后增4条），不是独立存在、没有方位意义的地名不收。农林水、工业、交通、文化、教育、卫生等部门及各县、镇的有关资料，均为有关单位提供。人口、粮食产量、工业产值均取1982年数字（专业部门的人口为1980年职工数）。其余除写明年度的，均为1980年的数字。

本书正文采取条目分述形式（唯县、乡、镇条目采取标题式，以示其内容较其余条目详尽），条目内容有：标准名称，汉语拼音，壮文（壮语地名有此内容，并加方括号，也是壮语的标准名称），名称来历、含义及更替。派生地名一般不再写其含义，可从主地名中查阅。音译和半音译、半意译的壮语地名有注释性文字，义译的壮语地名其意思已为汉字所表达，就不再注释，以免冗赘。其余内容按各类地名之须要而取。汉字标准名称及文图中凡《现代汉语词典》和《新华字典》未收入的字，均避而不用，仅“潞”（读楞阳平调）“泵”（读闷）二字因报请收入词（字）典而照用。计量单位均用平方公里、公里、平方米、米、亩。纪元用公元，或年号加注公元。方位：乡、镇以其驻地与县城定方位及距离；村委会以其驻地与乡、镇驻地定方位及距离。其余各类地名则注明位于某乡、镇境内，或某乡、镇，某村委会境内。同类地名位于同一乡、镇的不同村委会，则第一条地名写明位于某乡、镇某村委会，而后的只写明位于某村委会，以省篇幅。专业术语按各该专业的口径，统一提法，力求表达的科学性。

为方便读者查阅，地名条目均按类别排列。一、行政区划：县、乡、镇、村委会、居民点；二、专业部门：场、台站、渡口、道班、企事业及行政单位；三、名胜古迹和人工建筑物：古迹、纪念地、桥梁、水库、隧洞等；四、自然地理实体：山、山口、山洞、河流、泉（塘）、地片。

本书附有县行政区划图1幅，庆远镇街道平面图1幅，乡、镇地名图15幅，照片12幅。为便于查阅，除书前有分类目录外，书末附有所收地名首字笔划检索表和一、二、三类地名汉语拼音检索表，并有县政府关于地名命名更名的通知及命名更名地名名称。为了了解地名的历史用字，还列了地名土俗字更改对照表。又有壮语地名特点一文，为壮语地名之研究成果，具有普遍意义。图中所标注的分界线，仅供读者了解行政区划规模，不能以此作为划界的依据。

本书在编写过程中，得到了各有关部门和各方面人士的大力支持，谨表谢意。

要体现政治性、政策性和科学性是编辑本书的致力目标，但因编写地名集是一项新的工作，编写人员水平有限，力量比较单薄，未能遍查有关史志，也未能全部实地调查考证，加上有些资料已经失传，普查又是断续进行的，人员变换较多，书中如有不妥之处，敬请领导和读者指正。

《宜山县地名集》编辑组

一九八四年十一月



# 宜山县行政区划图

比例尺 1:300000



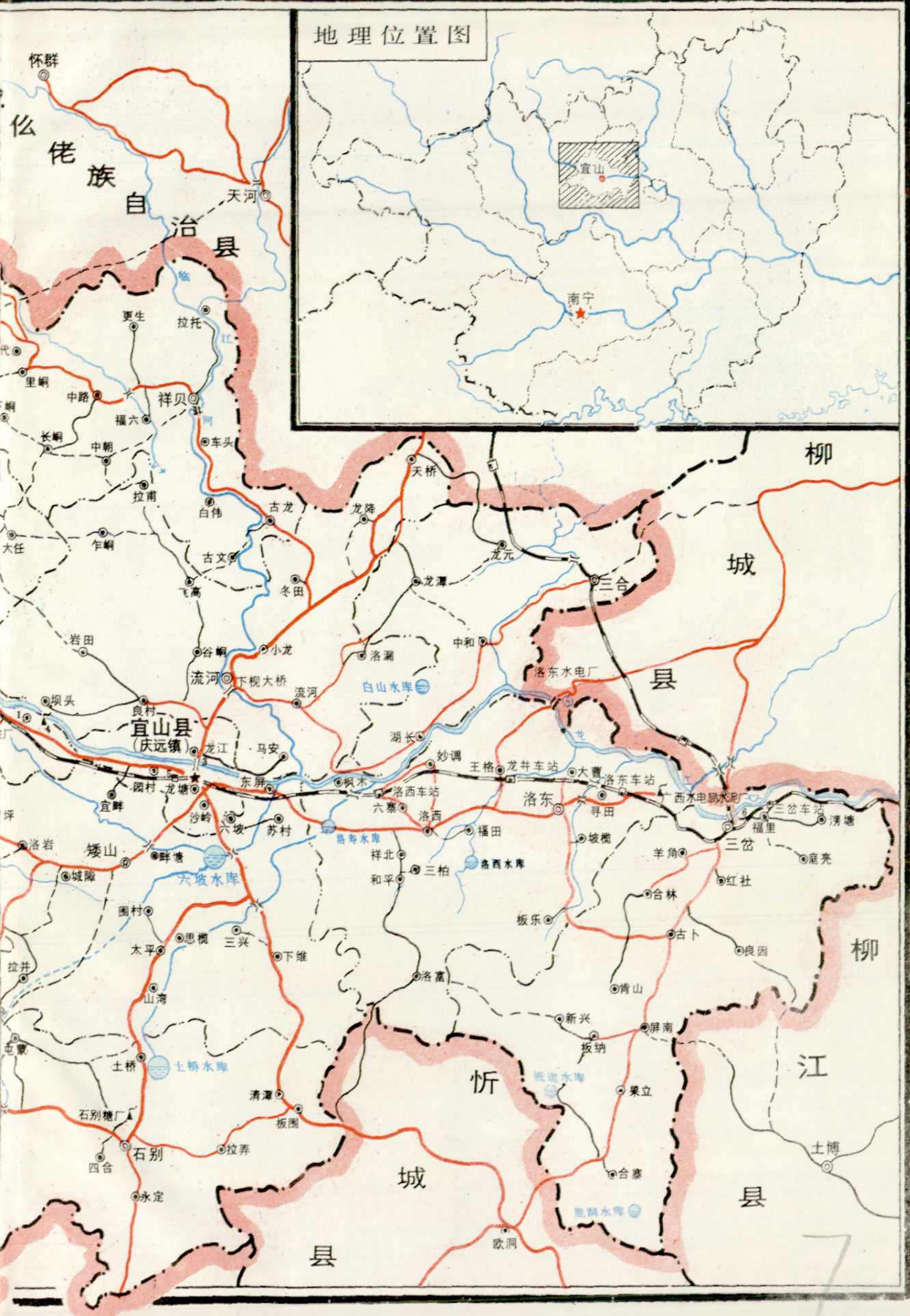
### 图例说明

- 1 叶茂, 龙村村委会驻地
- 2 怀远大桥
- 3 龙江桥
- 4 广西维尼纶厂
- 5 宜山火车站
- 6 三岔车渡

· 图内界线不作划分土地依据。



地理位置图



怀群  
仫佬族自治县

柳

城

县

宜山县  
(庆远镇)

柳

江

忻

县

城

7

# 目 录

宜山县人民政府关于印行 《宜山县地名集》的通知····· I	三岔镇····· 18
前 言····· i	三岔居委会····· 19
宜山县行政区划图	涝塘村委会····· 19
一、行政区划和居民点	庭亮村委会····· 19
宜山县····· 1	福里村委会····· 19
庆远镇街道平面图	羊角村委会····· 20
庆远镇····· 4	合林村委会····· 20
解放街街委会····· 6	红社村委会····· 20
建设街街委会····· 6	良因村委会····· 21
和平街街委会····· 6	古卜村委会····· 21
共和街街委会····· 6	屏南村委会····· 21
民主街街委会····· 7	肯山村委会····· 22
龙塘村委会····· 7	板纳村委会····· 22
园村村委会····· 7	新兴村委会····· 23
龙江村委会····· 8	果立村委会····· 23
沙岭村委会····· 8	合寨村委会····· 24
文昌村委会····· 9	三岔镇地名图
四联村委会····· 9	德胜镇····· 26
庆远镇地名图	德胜居委会····· 27
怀远镇····· 10	榄树村委会····· 27
怀远街街委会····· 11	加隆村委会····· 27
怀远村委会····· 11	立新村委会····· 28
涝达村委会····· 11	地罗村委会····· 28
叶茂村委会····· 11	都街村委会····· 28
龙村村委会····· 12	赛平村委会····· 29
甘村村委会····· 12	涝底村委会····· 29
潭村村委会····· 12	大邦村委会····· 29
李家寨村委会····· 13	上坪村委会····· 30
罗山村委会····· 14	新惠村委会····· 31
坪上村委会····· 14	围道村委会····· 31
北斗村委会····· 15	拉林村委会····· 32
拉外村委会····· 15	竹仓村委会····· 32
大任村委会····· 16	加保村委会····· 33
怀远镇地名图	乾合村委会····· 33
	都围村委会····· 33



弄相村委会	34
德胜镇地名图	
矮山乡	35
矮山村委会	36
畔塘村委会	36
城障村委会	36
洛岩村委会	36
岭坪村委会	37
六桥村委会	37
大安村委会	38
北刁村委会	38
围村村委会	39
太平村委会	39
思榄村委会	39
山湾村委会	39
三兴村委会	39
建安村委会	40
拉并村委会	40
东屏村委会	40
下维村委会	41
苏村村委会	42
六坡村委会	42
宣畔村委会	42
矮山乡地名图	
北牙瑶族乡	44
北牙村委会	45
龙头村村委会	45
宝山岩村委会	45
桥凳村委会	46
豆竹村委会	46
二坟村委会	47
白龙村委会	48
红山村委会	49
沙浪村委会	49
平里村委会	50
黄龙村委会	51
拿网村委会	51
洞口村委会	51
塘上村委会	52

同德村委会	52
涝村村委会	52
众联村委会	53
板高村委会	53
北牙瑶族乡地名图	
拉利乡	55
保民村委会	56
保康村委会	56
保安村委会	57
潘峒村委会	57
保良村委会	57
保卫村委会	58
拉利乡地名图	
石别乡	59
石别村委会	60
板围村委会	60
清潭村委会	60
拉弄村委会	61
土桥村委会	61
四合村委会	62
永定村委会	62
屯蒙村委会	63
怀道村委会	63
梅峒村委会	64
双塘村委会	64
波串村委会	64
板敢村委会	65
北山村委会	66
塘利村委会	66
龙安村委会	67
石别乡地名图	
洛东乡	68
洛东村委会	69
王格村委会	69
坡榄村委会	69
板乐村委会	70
寻田村委会	70
大曹村委会	70
妙调村委会	71

六寨村委会.....	71	福六村委会.....	94
枫木村委会.....	71	六代村委会.....	95
洛西村委会.....	72	大莫村委会.....	95
福田村委会.....	72	中路村委会.....	96
祥北村委会.....	73	下峒村委会.....	97
三柏村委会.....	73	中朝村委会.....	97
和平村委会.....	74	里峒村委会.....	98
洛富村委会.....	74	长峒村委会.....	99
洛东乡地名图		祥贝乡地名图	
流河乡.....	75	安马乡.....	101
流河村委会.....	76	安马村委会.....	102
马安村委会.....	76	木寨村委会.....	102
洛漏村委会.....	76	白屯村委会.....	103
天桥村委会.....	77	小隘村委会.....	103
龙降村委会.....	77	北关村委会.....	104
冬田村委会.....	77	索敢村委会.....	105
小龙村委会.....	78	佑岸村委会.....	105
谷峒村委会.....	78	拉稿村委会.....	106
飞高村委会.....	79	古育村委会.....	106
乍峒村委会.....	79	古直村委会.....	107
拉甫村委会.....	80	肯坝村委会.....	107
岩田村委会.....	81	拉炭村委会.....	108
良村村委会.....	81	安马乡地名图	
坝头村委会.....	82	龙头乡.....	109
流河乡地名图		龙头村委会.....	110
三合乡.....	84	龙德村委会.....	110
三合村委会.....	85	七峒村委会.....	111
龙元村委会.....	85	龙田村委会.....	112
龙潭村委会.....	85	龙盘村委会.....	112
湖长村委会.....	86	建立村委会.....	113
中和村委会.....	86	高明村委会.....	114
三合乡地名图		德惠村委会.....	115
祥贝乡.....	88	龙头乡地名图	
祥贝村委会.....	89	拉浪乡.....	117
古龙村委会.....	90	拉浪村委会.....	118
古文村委会.....	90	加丰村委会.....	118
白伟村委会.....	91	董里村委会.....	118
拉托村委会.....	92	高寿村委会.....	119
更生村委会.....	93	虾峒村委会.....	120

高峰村委会·····	120
拉浪乡地名图	
二、专业部门·····	121
三、古迹纪念地建筑物·····	127
四、自然地理实体·····	132
附 录	
1. 宜山县人民政府关于地名	

命名更名的通知·····	165
2. 地名土俗字更改对照表·····	169
3. 宜山县壮语地名特点·····	170
4. 一、二、三类地名汉语	
拼音检索表·····	173
5. 地名首字笔画检索表·····	214
编后记·····	264



# 行政区划和居民点

# 【 宜 山 县 】

Yishān Xiàn

宜山县位于广西中部（偏北），即东径 $108^{\circ}04'$ 至 $109^{\circ}03'$ 。北纬 $24^{\circ}12'$ 至 $24^{\circ}56'$ 。东与柳城、柳江两县交界；西同河池市、环江县毗邻；南接都安、忻城；北与罗城接壤。全境东西长101公里，南北宽70公里。总面积3455平方公里。县府所在地庆远镇离自治区首府南宁267公里。现辖11个乡、4个镇。有183个村委会，8个居民委员会，2238个自然村。人口477941人（1982年普查）。其中壮族占73.7%，汉族占21.1%，其余是瑶、苗、水家、侬佬、毛难等民族。

宜山县历史悠久，据《庆远府志》和《宜山县志》记载。秦朝以前属百粤之地。秦始皇统一中国后，始将今宜山县地列入版图（当时尚无县建制）属桂林郡辖。汉武帝元鼎六年（公元前111年）始置县，称定周县。属玉林郡辖。迄晋，武帝太康元年（公元280年）改称龙刚县。唐太宗贞观四年（公元630年）改为龙水县。隶属粤州。是粤州治所在地。高宗乾封中（公元666~667年）改粤州为宜州。龙水县为州治所在地。天宝初（公元742~745年）置龙水郡，龙水县为郡治所在地。肃宗乾元元年（公元758年）复置宜州。龙水县为州治所在地。宋徽宗宣和元年（公元1119年）改宜州为庆远军，将龙水县改为宜山县，宜山县为军治所在地。宋徽宗咸淳元年（公元1265年）升庆远军为庆远府，宜山县为府治所在地。元六世祖至元十三年（公元1276年）将庆远府改为庆远路，宜山县为路治所在地。明洪武元年（公元1368年）改庆远路为庆远府，宜山县为府治所在地。清沿置庆远府。府治仍在宜山县。民国二年（公元1913年）废府，置宜山县，隶属柳江道。民国十五年废道。宜山县直属广西省政府。民国十九年设柳庆（民团）区，区治在宜山县。民国二十五年设庆远（行政督察）区，区治也在宜山县。民国三十六年属广西十二个专区中的第十区。宜山县为专员公署所在地。1949年12月初解放，同月成立宜山县人民政府。1950年至1958年中共宜山县委、县人民政府驻怀远镇，1958年至今驻庆远镇。1950年至1958年设宜山专区，中共宜山地委和专署驻庆远镇。1953年把东江乡、白土乡划归河池县。1954年把马泗区划归忻城县。1955年把永顺、拉仁、三只羊三个区和石别区的九个乡，龙头区的部分乡划归都安县。1958年撤宜山专区，宜山县归柳州专区所辖。1965年设河池地区，宜山县归河池地区所辖至今。

宜山县自从置县郡设定周县至今（1982年）已有二千零九十三年历史。称宜山已有八百六十三年历史。宜山县汉称定周县、晋称龙刚县。唐称龙水县，因现在的龙江原叫龙水，县治在江边，故而得名。宋徽宗宣和元年（公元1119年）始称宜山县。宜山在县城北一里，下临龙江，宜于登眺，故名宜山，并以山名县。

宜山县属半山区、半丘陵地区。平均海拔高度为457.8米，北部为九万大山余脉，海拔高度在400~600米。怀远镇大任村委会境内的高暮山海拔825.6米，是全县最高山峰。西南部为凤凰山余脉环绕，地势较高，海拔高度在300~500米。拉利乡保卫村委会境内的多灵山海拔799.6米，是全县第二高山。整个地势是南北高，中部低，自西向东倾斜。全县境内有大小河流295条。其中季节性溪流284条。主要河流有龙江及其支流临江河

(下视河)、小环江(中州河)、洛寿、五拱、泗柳、中和、永代、德桥、大安和刁江支流的都良河共11条。境内土壤多属石灰岩土和砂页岩土。石灰岩区(石山地区)土壤多为碱性,砂页岩区(丘陵地区)土壤多为酸性。全县属亚热带季风气候区,光照充足,雨量充沛,年平均日照达1695小时,年平均气温在摄氏19.6~20.2度,年平均降水量1300~1500毫米,年平均无霜期323天。一年四季均可种植作物。灾害性天气有旱、涝、冷、风、雹等。其中以两旱(春旱、秋旱,尤其秋旱)和两寒(春寒潮、秋寒露风)为害较严重。

全县总耕地面积为616000亩,主要种植水稻、玉米、黄豆、甘蔗。解放后到1980年,共兴建了蓄水工程338处,总库容量达19420万立方米,有效库容13505万立方米。其中最大的是土桥水库,库容量3318万立方米。其次是六坡水库,库容3210万立方米。引水工程313处,流量16.38秒立方米。提水工程508处(机抽、电抽、泵抽)。共灌溉农田293000多亩。建大小水电站73处,装机容量98318瓩。其中县建71处,装机容量2318瓩。全县(1979年)有大中型拖拉机346台,手扶拖拉机1591台,机耕船33台,农用汽车52辆。还有电动机、柴油机等等2200多台。1982年粮食总产量达38171万斤。比解放初期的1952年提高两倍多。甘蔗年产量达10万吨。林业也有所发展。全县成林面积从解放初期的一万多亩发展到63万亩,以松、杉为主,主要分布在矮山、石别、北牙、怀远、德胜、龙头、流河、祥贝等乡、镇。

矿产资源主要有煤、锰、铁。煤总藏量约4676万吨,已开采91万吨;锰总藏量约1640万吨,已开采16万吨;铁藏量约20多万吨,已开采2000多吨。

工业生产从无到有,从小到大。解放初期,全县只有三家小农具厂和民间一些小铁铺。现在包括区、地兴办的厂矿在内,已有化肥、织染、化纤、制革、塑料、栲胶、制糖、食品、酿酒、粮油加工、水电、冶金、轴承、玻璃钢、机床制造、机械修理、农具制造、建筑、建材和锰、煤开采等五十多家厂矿。1981年工业总产值达13091万元。其中县办厂矿和乡镇企业总产值为3691万元,比解放初期的1952年增长10倍。具有三百多年历史的德胜红兰酒和怀远风炉畅销全国各地和港澳。

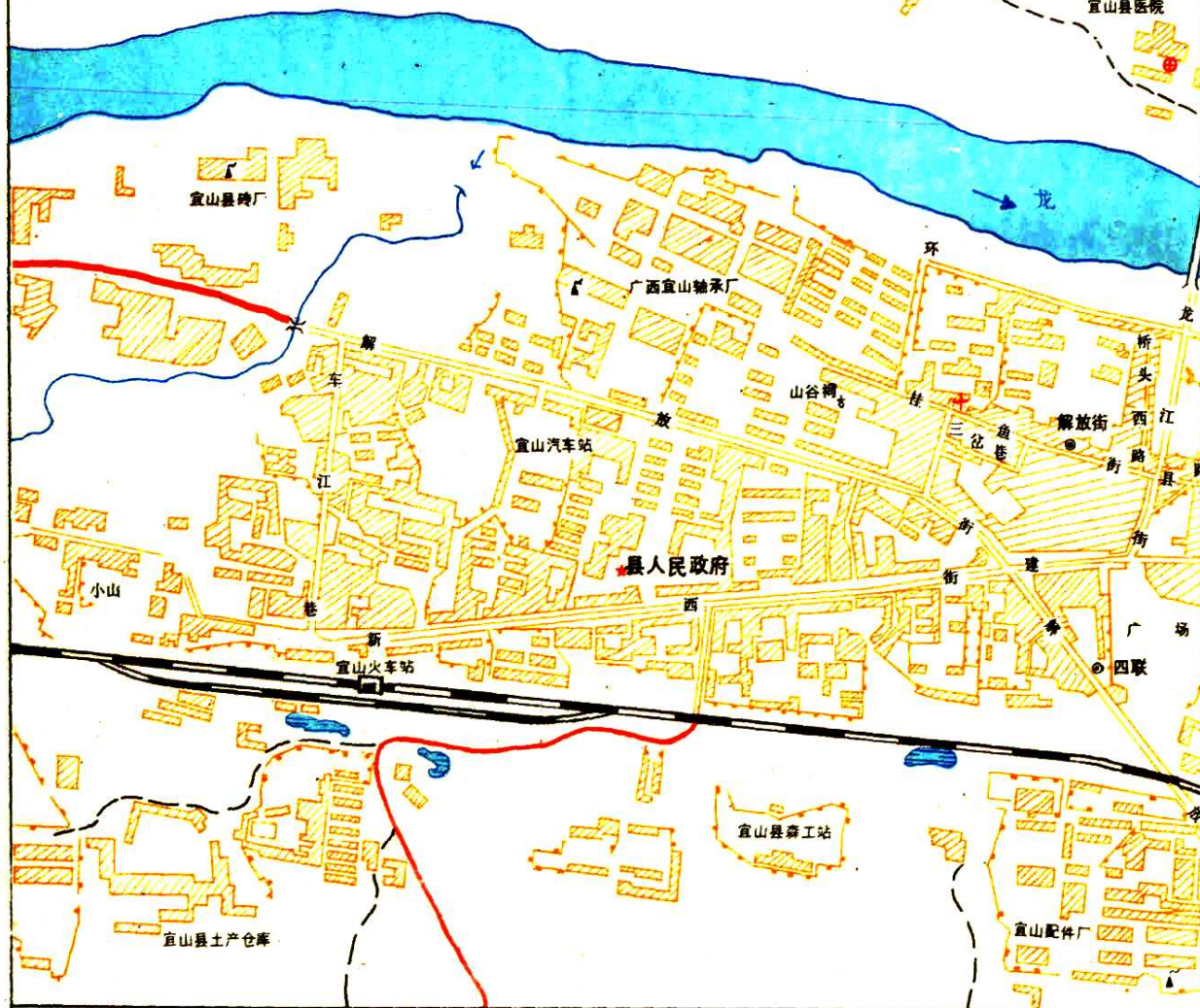
黔桂铁路自东向西经过三岔、洛东、庆远、怀远、德胜等六个乡、镇,共设有十个车站。三岔至罗城铁路经过三合乡东部的三合、龙元两个村委会,设有一个车站。主要公路干线有大六公路(大塘至六寨)和宜山至罗城、宜山至都安、宜山至忻城公路。还有十多条支线,共1425公里。公路纵横交错,四通八达。全县90%以上的村委会通了汽车。

文教卫生也有很大发展。教育事业方面,解放初期,全县只有两所中学,46所小学,在校学生不到6000人(不包括私塾)。现在有小学190所,中学25所(包括村委会联办中学10所),高中一所,县师范一所,在校学生90000多人,教职工3900多人。此外,还有区属的河池师范专科学校一所,技工学校一所。地区属的宜山师范一所,农校一所,民族干校一所。文化事业方面,解放前仅有一家剧院兼放电影。现县城设有电影院、文化馆、工人文化宫、图书馆、广播站、电视差转台,乡镇有转播站、文化站、电影队。卫生事业方面,解放前,全县只有一所公立医院,有病床10多张,医务人员19人。现有县医院两所。乡镇卫生院11所。还有县防疫站、血防站、妇保站等机构,共有医务人员406人,病床334张(不包括地区、部队医院和区地厂矿医疗单位)。大部分村委会设有卫生所(室)。大大改善了医疗卫生条件。



# 庆远镇街道平面图

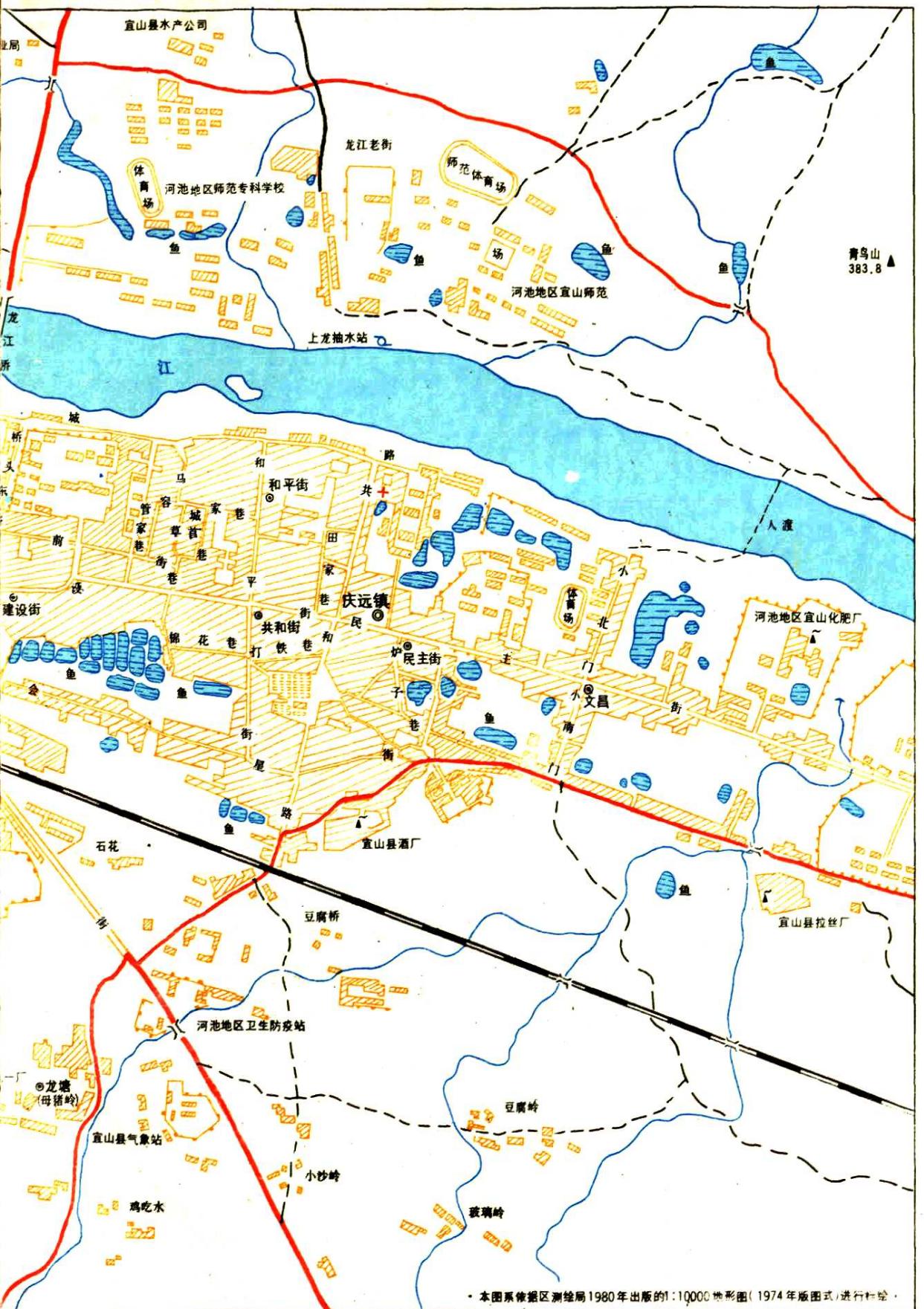
比例尺 1:10000



## 图例

- |                        |                               |                                  |
|------------------------|-------------------------------|----------------------------------|
| ★ 县驻地                  | ~ x 山洞、山口                     | ● (with blue circles) 中型水库       |
| ◎ 乡、镇驻地                | ~ 渡口、河流                       | ● (with small blue circles) 小型水库 |
| ⊙ 村委会、居委会驻地            | ○ 道班                          | ▲ 山峰、丘、丘陵                        |
| ○ 自然村                  | ⌒ 厂矿                          | — (red) 主要公路                     |
| ● 场                    | ● 其它企业单位                      | — (orange) 次要公路                  |
| ▨ 城镇轮廓略图               | □ 学校                          | — (dashed) 小路、大道                 |
| — (with square) 铁路火车站  | ⊕ 医院                          | — (dashed) 地区界                   |
| ⊕ 电站                   | ⋈ 古迹                          | — (dashed) 县界                    |
| ⊕ (with circle) 水文、气象站 | — (with vertical lines) 桥     | — (dashed) 乡、镇界                  |
| ⊕ (with circle) 泉      | — (with horizontal lines) 输水槽 | — (with horizontal lines) 排灌站    |





青鸟山  
383.8 ▲

• 本图系依据区测绘局1980年出版的1:10000地形图(1974年版图式)进行修绘。

宜山县具有光荣的革命历史。早在1930年，红七军曾先后两次征战怀远。1938年就建立了党组织，称中共宜山特别支部。1947年冬至1949年又是都宜忻游击队活动地区。为纪念在解放战争和剿匪斗争中英勇牺牲的革命烈士，建有怀远烈士塔、二隘烈士墓和龙头、德胜、北牙、清潭、洛西、三岔等烈士纪念塔。名胜古迹有白龙洞、山谷祠、古城峒、孙中山纪念塔、多灵山等。其中白龙洞（洞口有太平天国翼王石达开的题壁诗碑刻）列为自治区重点文物保护单位。