


016396

建甌縣地名錄



福建省建甌縣地名辦公室編

建瓯县地名录

JIANOUXIAN DIMINGLU

(内部资料)

福建省建瓯县地名办公室编

一九八一年十二月

目 录

前言

凡例 (1)

建瓯县政区图

建瓯县城区图

建瓯县概况 (3)

一、行政区划和居民点名称(附社镇概况)

芝城镇 (8)

芝山公社 (14)

徐墩公社 (18)

吉阳公社 (25)

房道公社 (30)

南雅公社 (36)

迪口公社 (43)

玉山公社 (49)

小桥公社 (54)

东峰公社 (60)

东游公社 (67)

水源公社 (73)

川石公社 (78)

龙村公社 (83)

小松公社 (88)

二、行政、企事业单位名称

行政、企事业单位 (94)

附：叶坊电站（拦河坝） (100)

三、人工建筑名称

水库 (102)

桥梁 (103)

亭 (104)

寺庙 (105)

公路 (106)

附：小松水库 (107)

四、自然地理实体名称

山峰 (108)

溪河 (127)

五、纪念地和名胜古迹名称

纪念地、名胜古迹 (129)

附：革命烈士纪念碑和烈士墓 (130)

黄华山 (132)

归宗岩 (133)

郭岩山 (134)

万木林 (136)

凤山(凤凰山)	(140)
鼓楼	(143)
光孝寺	(144)
部分文物	(145)

※ ※ ※ ※

国务院关于地名命名、更名的暂行规定	(150)
建瓯县地名命名、更名审批表	(155)
建瓯县方言地名字处理表	(161)
后记	(162)

前 言

《建瓯县地名录》是根据国务院〔1979〕305号文件精神和中国地名委员会有关技术规定编辑的，是在县委和县人民政府的直接领导下，组织各有关部门经过近一年的认真普查核调和研究整理所产生的重要成果。

地名工作是一项政治性、政策性和科学性很强，涉及面很广的工作。在地名普查和地名标准化处理中，我们采取领导、群众和专职人员三结合的方法，深入基层，查证史籍，访问群众，调查核实。确定可以继续使用的地名，恢复“文革”期间被乱改的地名，更正1比5万地形图上错标的地名，更改重名、含义不妥的地名。同时，对新建居民点进行命名，对生僻字、方言字进行标准化处理，而对广大群众惯用、含意合适、书写规范的地名，绝不轻易更动，以保持地名的稳定性。

《建瓯县地名录》的编辑出版，是我县一件有意义的大事。它既准确地反映了我县的地名状况，结束了长期存在的地名混乱现象，为我县提高行政管理水平，加快四化建设提供了重要档案，又为编写地方志创造了有利条件。本《地名录》的地名都标注汉语拼音，这不仅符合国家文字改革的要求，而且对我县旅游、外贸等活动也将起一定的作用。

本《地名录》是经过法定程序审批的。因此，各部门在使用地名时，都均应以此为准，不得随意更改。需命名和更名的地名都必须按照国务院《关于地名命名、更名的暂行规定》，严格履行审批

手续。

本《地名录》共汇集地名2554条，其中行政区划和居民点1633条，行政、企事业单位154条，人工建筑129条，自然地理实体624条，纪念地和名胜古迹14条。但并非我县所有地名的全貌。随着经济建设的不断发展，地名也会发生变化。今后，还将根据实际情况，在适当的时候，给予补充修改。

凡 例

一、本《地名录》分为五大类，即行政区划和居民点名称，行政、企事业单位名称，人工建筑名称，自然地理实体名称，纪念地和名胜古迹名称。同时，依次附上县、社概况等文字材料及名胜古迹照片。社（镇）按惯用顺序排列。

二、行政区划和居民点名称以社（镇）为单位进行排列。别名（曾用名）栏中，加括号的指曾用名，未加括号的指别名。备注栏中注有“废村”的，系指村已废或无人居住。

三、行政、企事业单位名称，一般选取其独立存在、具有地名意义的，电站选取装机容量在250千瓦以上的。

四、人工建筑名称中的水库，选取库容在20万方以上。桥梁选取大、中型或具有一定方位意义的。公路选取县境内的主干公路。

五、自然地理实体名称中的界山，社与社交界的，在“所在公社”栏注明；县与县交界的，在“备注”栏中注明。河流系选取流经境内的主要河流，其长度和流域面积系全长数。

六、纪念地和名胜古迹名称，按纪念地、名胜、古迹顺序排列，其中山的海拔（米）在“备注”栏中注明。

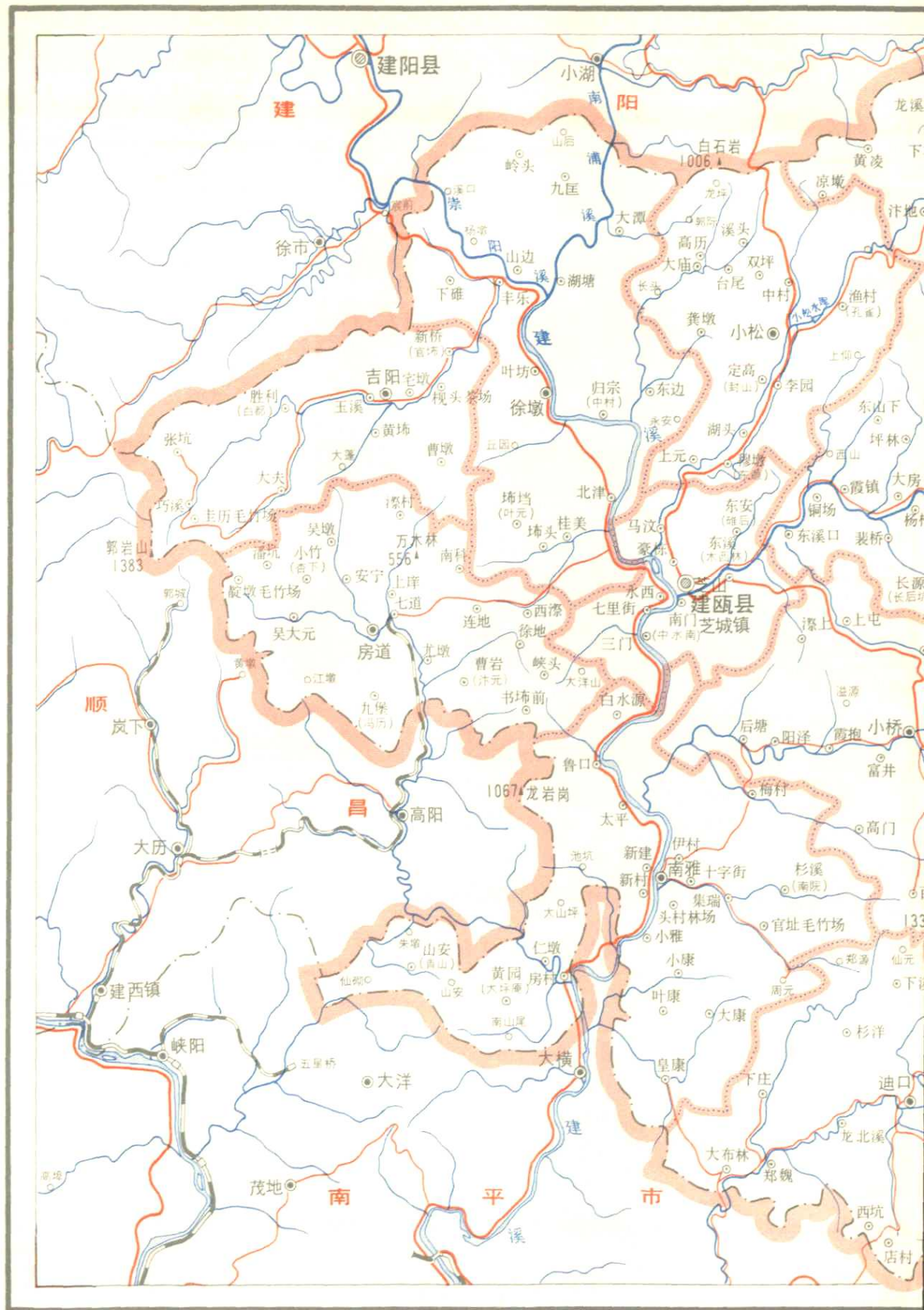
七、《地名录》中的汉字书写形式，以中国文字改革委员会一九六四年编印的《简化字总表》为准。地名的汉语拼音按《中国地名汉语拼音字母拼写法》规定进行标注。

八、文字材料中所引用的数据，均系一九八〇年的统计数；年

号、纪元均参照《中国历代年表》（三联出版）。

九、地名的命名、更名，按国务院《关于地名命名、更名的暂行规定》的原则进行规范处理。凡《新华字典》和《现代汉语词典》没有的方言用字，根据具体情况分别处理。

十、本《地名录》所列地名，均以一比五万地形图为基础资料进行普查核定。名称、区划截止一九八一年十二月。



政区图

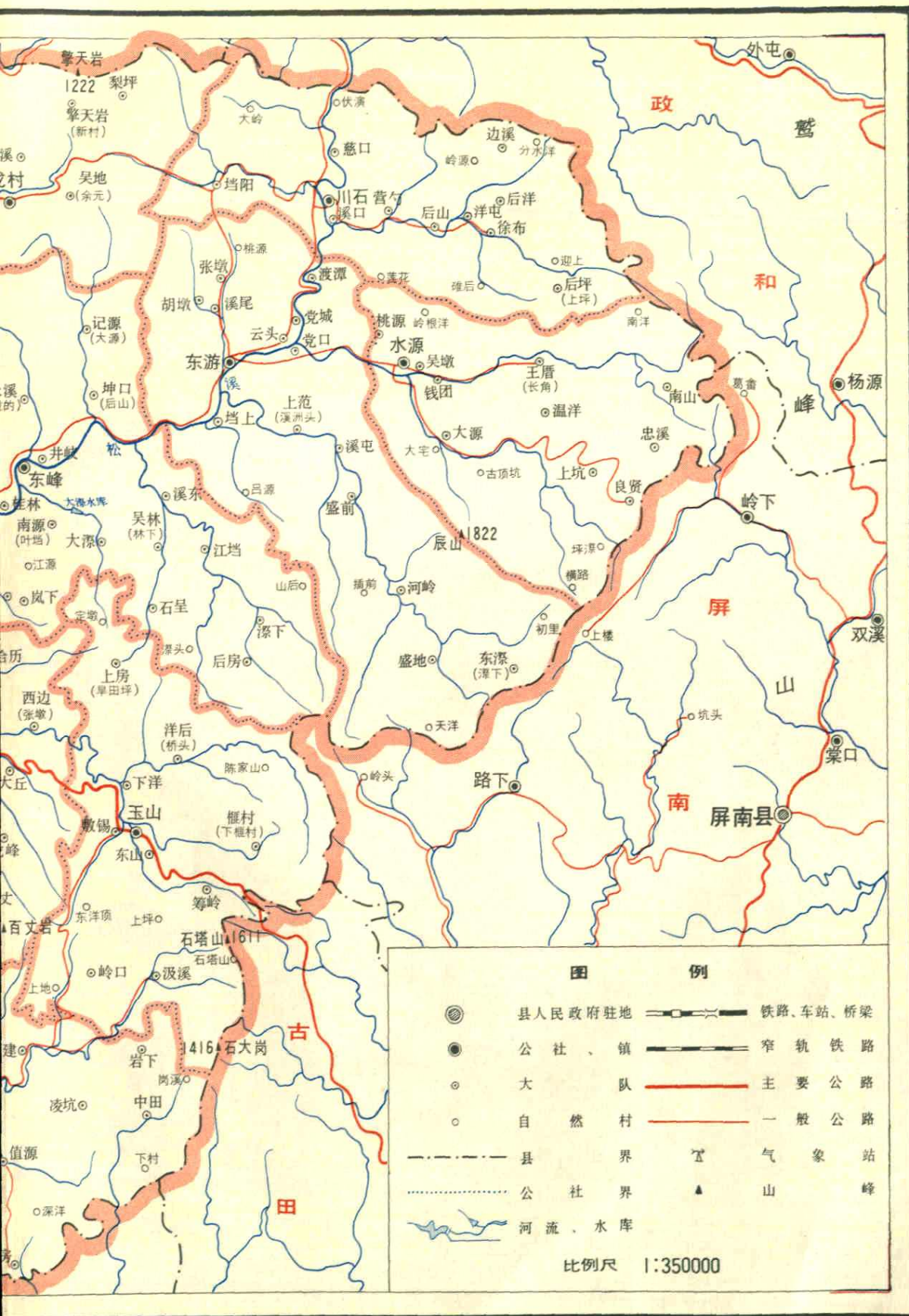


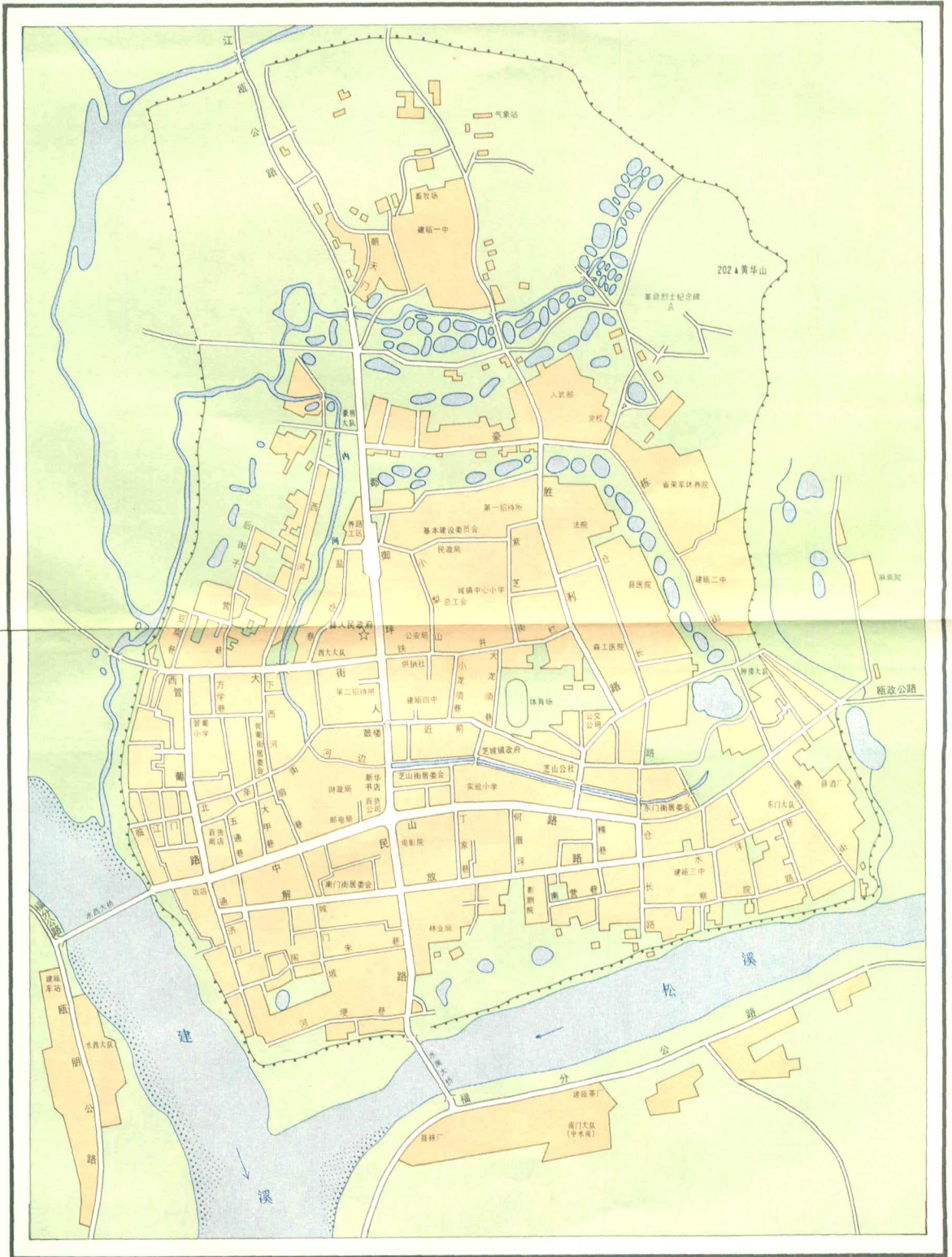
图 例

- | | | | |
|-----|---------|---------------|----------|
| ◎ | 县人民政府驻地 | —+—+—+—+—+—+— | 铁路、车站、桥梁 |
| ● | 公社、镇 | ——— | 窄轨铁路 |
| ○ | 大队 | ——— | 主要公路 |
| ○ | 自然村 | ——— | 一般公路 |
| --- | 县界 | ⊠ | 气象站 |
| ⋯ | 公社界 | ▲ | 山峰 |
| ~ | 河流、水库 | | |

比例尺 1:350000

建瓯县地名办公室编制

建瓯县城区图



建 瓯 县 概 况

建瓯县位于福建省北部，东经 $117^{\circ}58'$ — $118^{\circ}57'$ ，北纬 $26^{\circ}38'$ — $27^{\circ}20'$ 之间，东和东南分别与屏南、古田县交界，北与建阳、政和县接壤，西与顺昌县毗邻，南与南平市相连，总面积4233.13平方公里。全县共有14个人民公社，1个镇，有195个大队，1915个小队，1226个自然村，8万多户，40多万人口（其中非农业人口7万多人），绝大多数是汉族，极少数为畲族。县人民政府驻芝城镇。

建瓯县历史悠久，早在三千多年前，就有氏族定居。西周时（约公元前1066年）为七闽地，秦（公元前221—206年）时属闽中郡^①。西汉初为冶县地。东汉建安八年（公元203年）在旗山立都尉府。建安十二年（公元207年）命名为建安县，至今已有1700多年的历史。三国时属吴，永安三年（公元260年）为建安郡。隋开皇十一年（公元591年）为建安县。唐武德四年（公元621年）为建州治。后晋天福八年（公元943年）王延政在建州立都，国号“殷”。宋初复为建州治。宋治平三年（1066年），划建安、浦城、建阳等县部分地方，设置瓯宁县。建安、瓯宁两县治所，均设在芝城，南宋绍兴三十二年（1162年）升州为建宁府治。元至元十五年（1278年）为建宁路。明洪武元年（1368年）复称建宁府，明、清至民国元年，五百多年间沿用。民国二年（1913年）建安县与瓯宁县合并，各取首字，始称建瓯县，属建安道^②。民国十一年（1922年）废道。1926年在岚下、迪口设分县。1934年在建安县设行政督察区（先

后属第七督导区、第三督察区)。解放初，设置过建瓯专员公署。建瓯在历史上曾是闽北政治、经济、文化和交通的中心。

本县人民有长期的革命斗争历史，早在唐乾符五年(公元878年)间，建瓯人民配合黄巢农民起义军，开辟了仙霞岭要道(从浙江衢州到建州，长705里)。南宋绍兴初，范汝为领导的农民起义军和元至元年间，黄华领导的农民起义军，曾在这一带抗击过官府。1852年建瓯人民组织了“江南天地会”，配合太平军攻城夺州，浴血奋战。1899年暴发“建宁教案”的爱国斗争运动。1915年5月9日，邑民和学生县城临江门前立“爱国碑”，反对卖国求荣的袁世凯接受日本《二十一条》。1919年，杨峻德等爱国学生积极响应“五四”运动，宣传反帝反封建的新思想。1927年1月，中国共产党福州特委在建瓯建立了党支部。从此，建瓯人民在党的领导下，进行不屈不挠的斗争。党领导的游击队在玉山、迪口、川石、龙村一带开展游击活动。1935年，中国工农红军闽北独立师，在我县东北和西北的大部分地区建立了红色根据地。1949年5月13日，全县获得解放。

本县地处武夷山脉与鹫峰山脉之间，全县东南西北有四座高山，称为“四大天柱”：东部辰山(1822.2米)，南部石塔山(1611米)，西部郭岩山(1383.7米)，北部擎天岩(1222米)。冈峦成脉，蜿蜒曲折，绵亘全境。境内东南高，西南低，以低山丘陵为主。海拔200米以下的河谷平原和盆地占19%，丘陵占45%，山地占36%(其中海拔800米以上的高山区占12%)。最低点在西南部白沙，海拔78米；东部是本县的屋脊，位于鹫峰山脉西坡，千米高山耸立，相互簇拥，雄伟险峻。山脉走向多与大河成直交，东部、南部地区普遍为东南—西北或东西走向；北部山脉呈扇状，由北端擎天岩向

内展伸；西部低山区的山脉以南北或东西走向沿溪并行。河谷平原和盆地大多分布在中部偏西地区的大河两旁，以及小溪的中下游地区。平原之中多为顶部浑圆，坡度和缓，相对高度在五十米以下的小丘陵。丘陵多分布在本县的北半部。岩体多属片岩，其次为三迭侏罗纪煤系地层、中生代火山岩，边部花岗岩较多。

本县属闽江建溪流域，河流呈树枝状水系特征。主要河流有建溪及其上源崇阳溪、南浦溪和松溪。小溪主要有小桥溪、水源溪、小松溪、高阳溪、吉阳溪、迪口溪等十条。上述溪流在发育上均属壮年期，河道曲折，河床多堆石险滩，河身宽窄不等。大河水量丰富，流势大；小溪落差悬殊，流速湍急，利于水利灌溉和水力发电。

本县属亚热带海洋性季风气候。全境年平均气温为 18.7°C ，最冷月（一月）平均气温 8.01°C ，最热月（七月）平均气温 28.5°C ，绝对最低气温 -7.3°C ，绝对最高气温 41.4°C 。全年无霜期286天，雾日88天，平均年降水量1664毫米，东部和北部高山区雨量在1800毫米以上。

本县是福建省商品粮基地之一，耕地52.82万亩。1980年粮食总产达4.207亿斤，亩产883斤，为国家提供商品粮1亿斤。农业总产值9539万元（包括林牧副渔）。粮食作物主要是水稻，其次大豆、甘薯等。

本县是全国重点茶区。茶山面积74000亩，采摘面积45000亩，年产34433担，主要品种有著名的乌龙、水仙茶等，畅销48个国家和地区。柑桔年产47522担，其他主要经济作物和土特产有香菇、莲子、泽泻、猕猴桃、榧子、白果、薏米、苕麻、籽瓜、梨、李、苹果、杨梅、枇杷、人参等。

建瓯森林资源丰富，素有“建木”之称，林业、毛竹生产名列

全国前茅。林地面积423.23万亩。占山地面积67.85%。木材蓄积量达2000多万立方米，常见树种有杉木、马尾松、水荷、楮栲、青岗栎，珍贵树种有银杏、香榉、楠、樟、红豆杉等，每年生产木材29万立方米。毛竹林有78万亩，毛竹蓄积量8000万根，年产笋干10096担，销售国内外。本县盛产松脂、板栗、油茶、油菜、油桐籽、山苍子、生漆、厘竹、香菇、白木耳等林副产品，有些产品畅销国际市场。

畜牧业生产，主要是养猪，1980年平均每户养2.7头。还饲养牛、羊、长毛兔等。利用山塘、水库养鱼，面积3100亩，年产鱼60万斤。

本县主要矿产有煤、铁、金、铜、铝、钨、磷、白云岩、石灰岩、大理岩等。解放后开始兴办工业。1980年工业总产值8207万元。现有全民所有制工厂32个，集体所有制工厂105个，主要厂矿企业有茶叶加工、尼龙、制袜、活塞、煤矿、农药、松香、化肥、电力、印刷、酿酒、粮油加工、农机制造、制革等。近几年来，还建立了不少社队企业，有社办造纸厂、农械厂等。

水利电力事业发展很快。现已建成小松水库、大际水库，库容10万立方米以上的水库有43座。东游水轮泵站、叶坊拦河坝等大小水利工程4000余处，总库容4640万立方米。各种水利设施成龙配套，有效灌溉面积达403514亩。农村小水电站已初步形成电力网，总装机容量22622千瓦，97%的生产队通了电。

全县水陆交通方便，计有136条公路，总长1224公里。境内有水西、水南、东峰、东游、渡潭、川石、南雅、徐墩等8座大桥，还有小桥149座，县内150个大队通汽车。建溪、崇阳溪、松溪可流

送木排，部分流程通行帆船，建溪旺水期可通航小汽船。

文教卫生事业有了很大的发展。从1895年废科举办学堂到1949年5月的五十四年中，只办有2所中学、51所小学。现有中学19所，小学943所，中、小学生94799人，占全县人口22.8%。另有聋哑学校1所。影剧院3座，放映队70个，县、社广播站16个，文化站15个。解放前全县只有1所医院，现有2所县级医院，16所社卫生院，40个卫生室，235个农村医疗站，还有省荣军休养院，县防疫站和县皮肤病防治院，共有1118张病床（农村239张病床），医务人员965人，其中农村合作医疗人员455人。

建瓯县名胜古迹颇多，有我国重点森林保护区“万木林”，还有凤凰山、归宗岩、郭岩山和芝城鼓楼等处。辰山一带有许多野生动、植物，可供观赏。在黄华山上，建有革命烈士纪念碑。境内有许多历史上著名邑人的遗迹，如南唐练鸾（女），宋袁枢、徐竞，元杨达卿，明杨荣、杨旦、李默。此外，李纲、蔡襄、陆游、朱熹、韩元吉、肖劲光等古今名人，都给建瓯人民做过好事，留有政绩。这些对研究建瓯历代的政治、经济、军事、文化都具有一定的价值。

注：①司马迁《史记》卷四十一《越王勾践世家第十一》（1739页）：“越王勾践，其先禹之苗裔”。卷一百一十四《东越列传第五十四》（2979页）：“闽越王无诸及越东海王摇者，其先宥越王勾践之后也，姓骆氏。秦已并天下，皆废为君长，以其地为闽中郡。”〔索隐〕徐广云：“今建安侯官是”。

②《建瓯县志》卷一《疆域沿革》一至七页。