

An aerial photograph of Taiyuan, China, showing a dense urban landscape with numerous buildings, roads, and green spaces. The city is nestled in a valley, with hills visible in the background. The title '太原概覽' is superimposed in large red characters across the upper middle of the image.

太原概覽

太原市地方志辦公室編

山西人民出版社

太原概覽

太原市地方志辦公室編

山西人民出版社



晋新登字 6 号

太原概览

王 昕 主编

山西人民出版社出版发行（太原并州北路十一号）

太原印刷厂印刷

*

开本: 850×1168 1/32 印张: 17 插图 10 字数: 425 千字

1992 年 4 月第 1 版 1992 年 4 月太原第 1 次印刷

印数: 1—5, 500 册

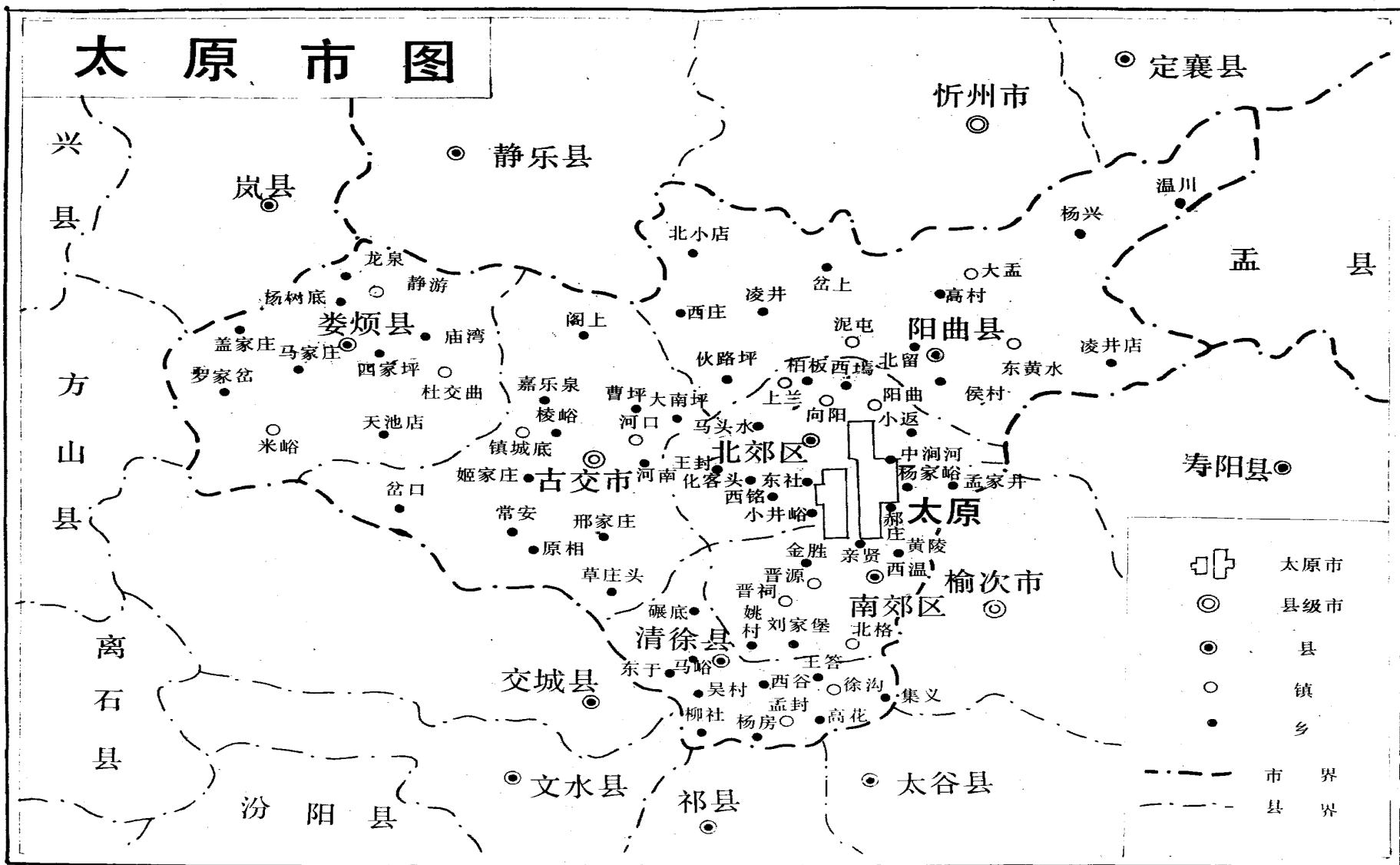
*

ISBN 7—203—02183—1

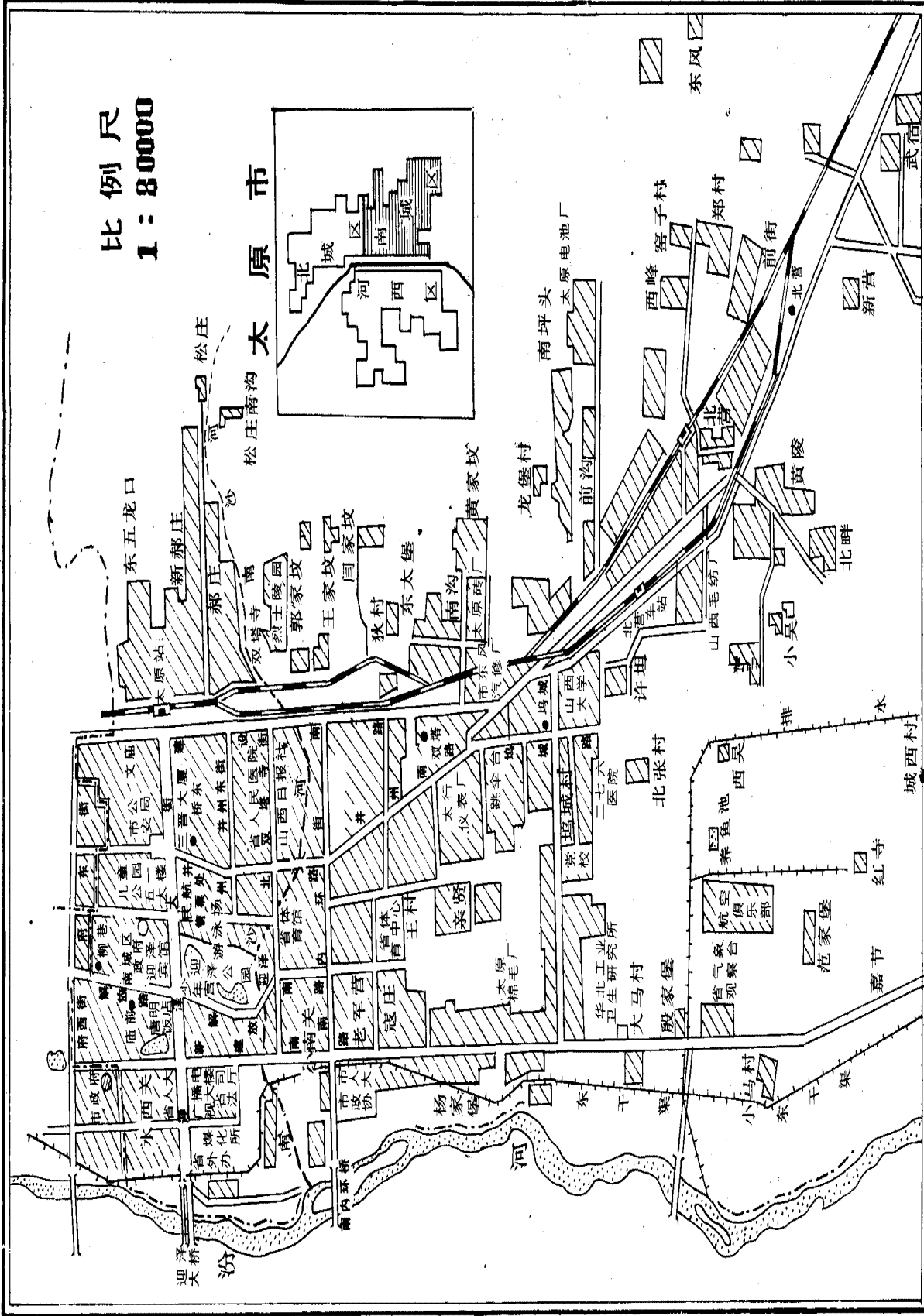
K·106

定价: 7.70 元

太原市图



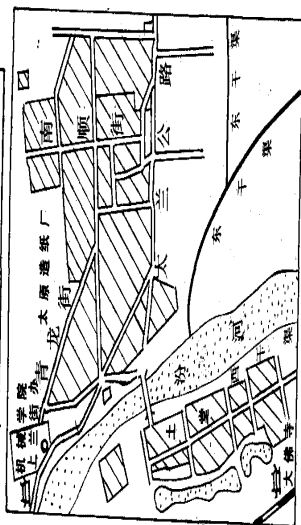
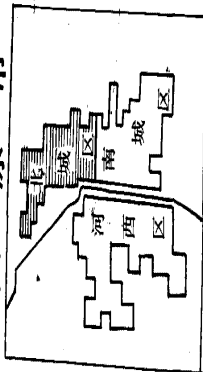
比例尺
1:80000



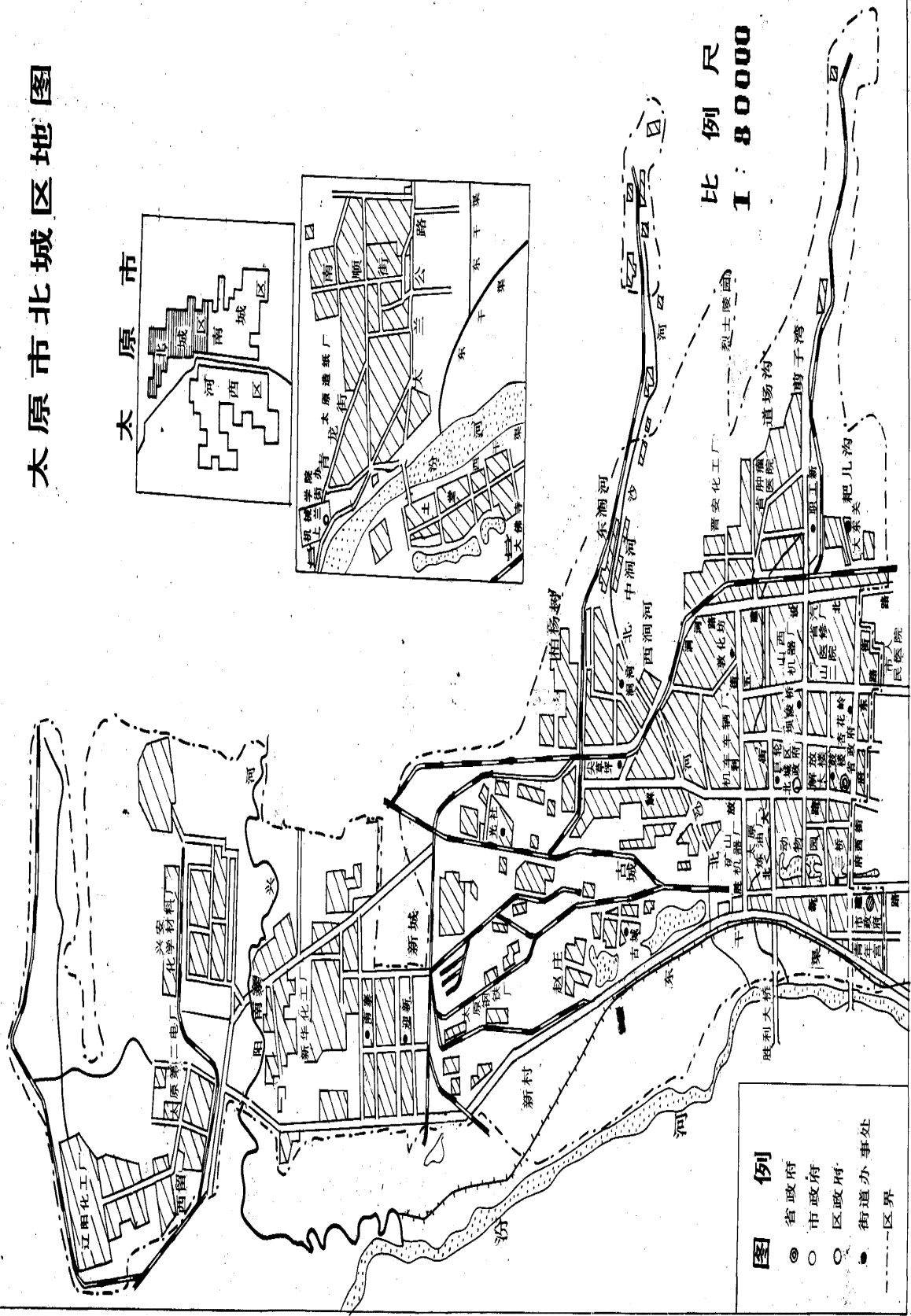
例 冬 ● 市政府 ○ 区政府 ● 街道办事处 --- 区界

太原市北城区地图

太原市



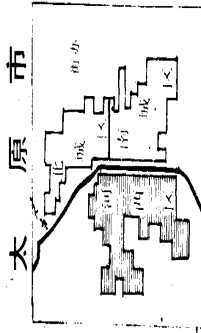
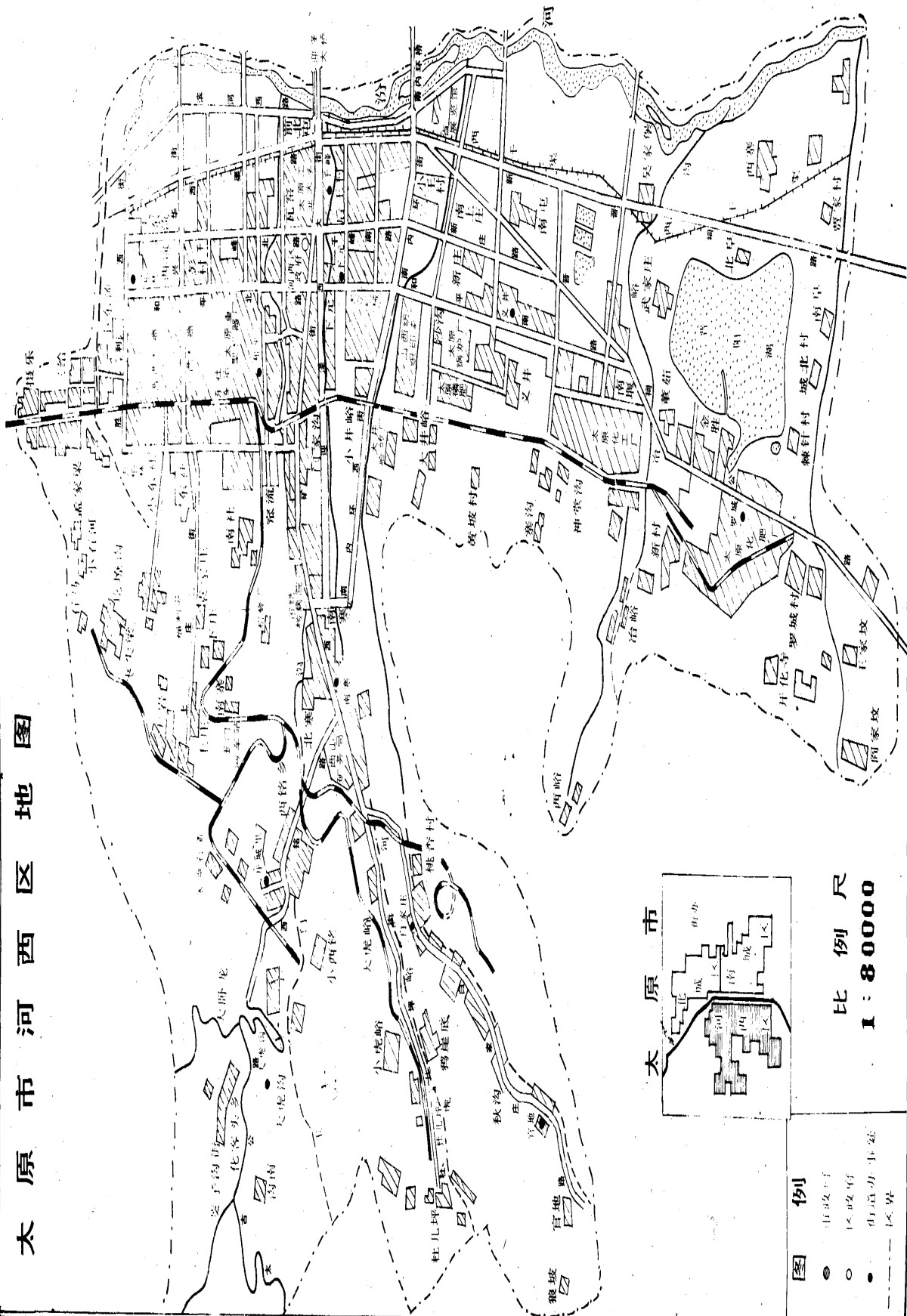
比例尺
1:80000



图例

- 省政府
- 市政府
- 区政府
- 街道办事处
- 区界

太原市河西区地图



图例

- 市政府
- 区政府
- 街道办事处
- 区界

比例尺
1 : 80000

寿

阳
县

北 郊 区

榆

次

市

清

徐

县



伊 路



公路




阿



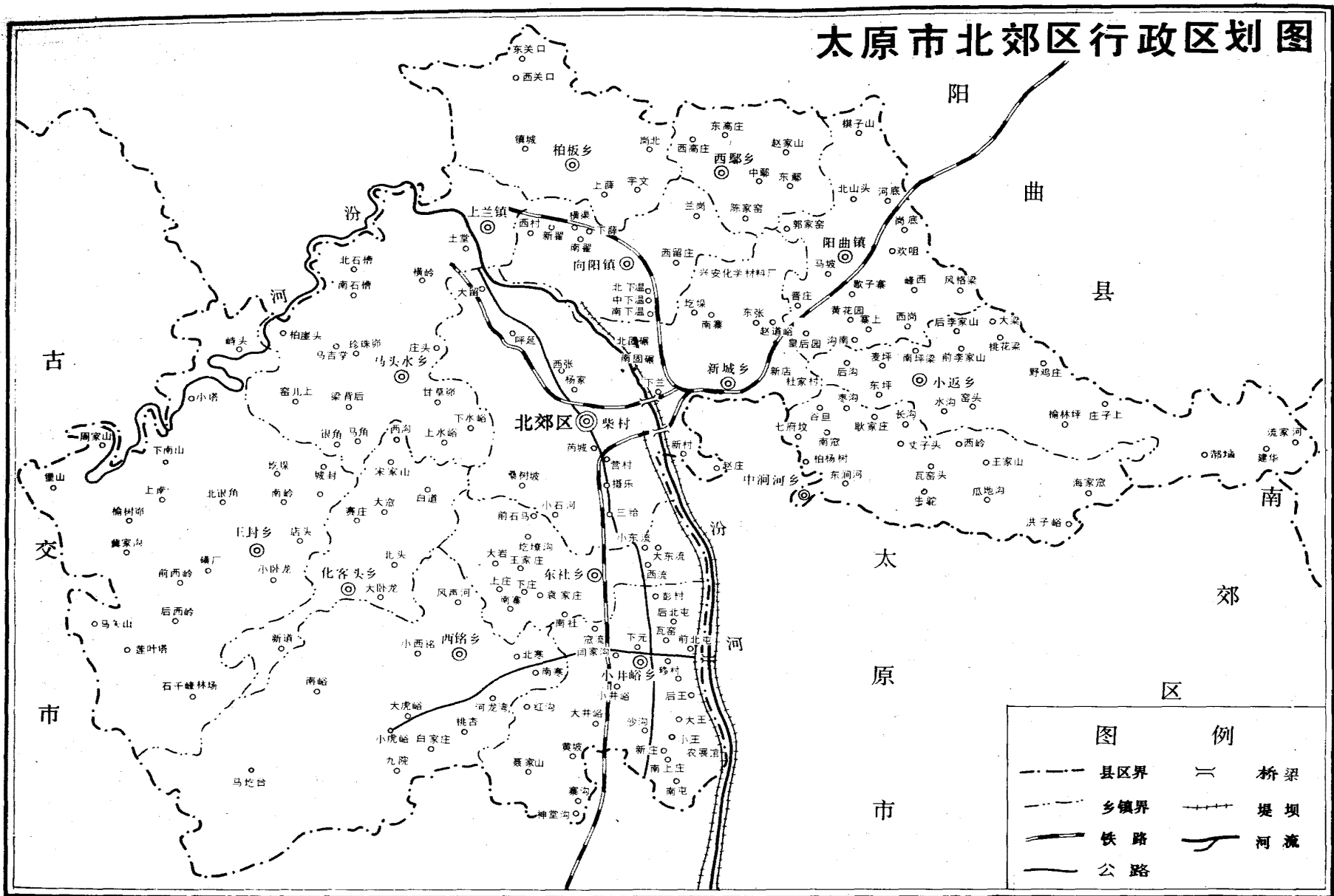
市 区



县 区 界



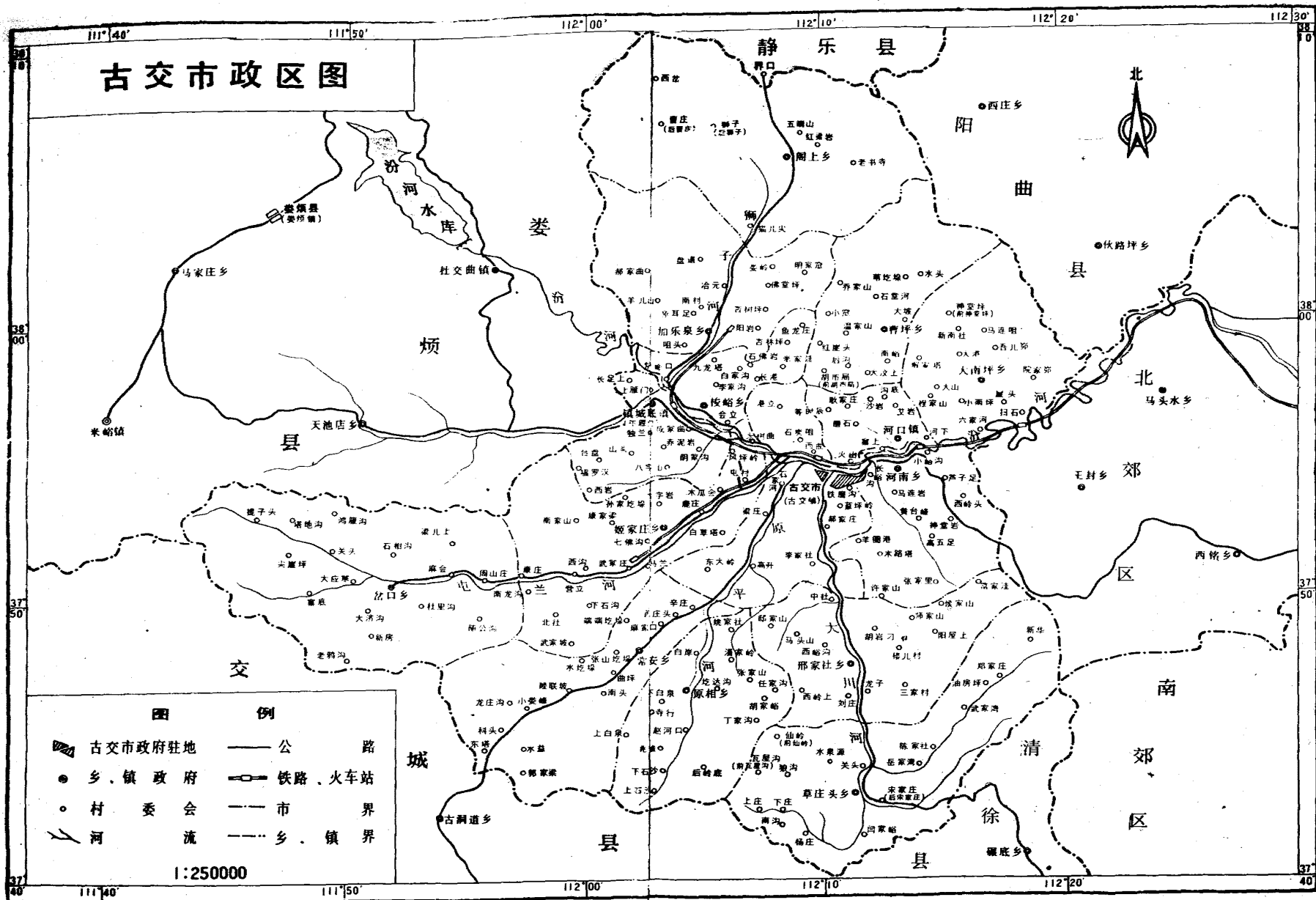
太原市北郊区行政区划图

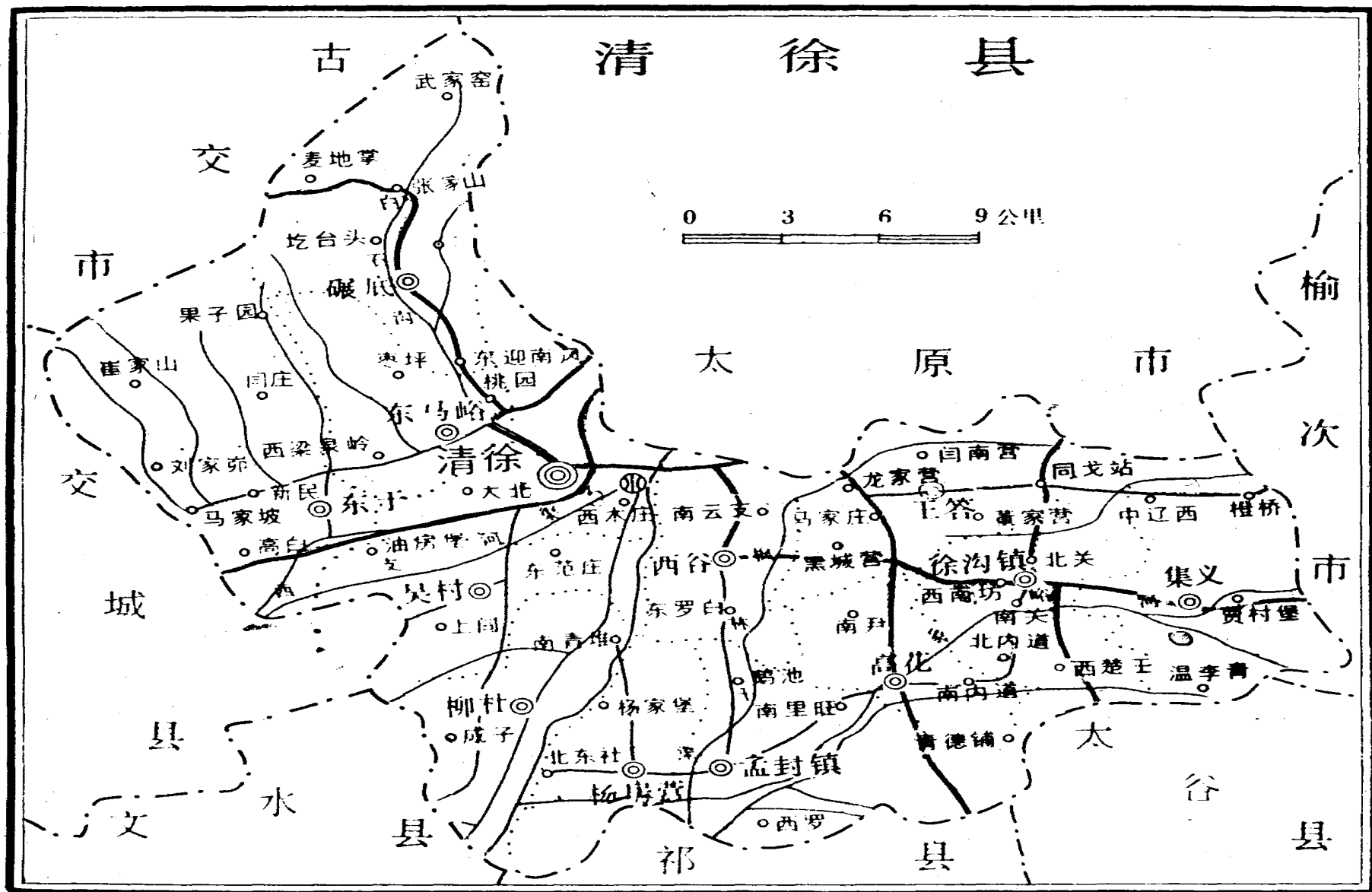


图例

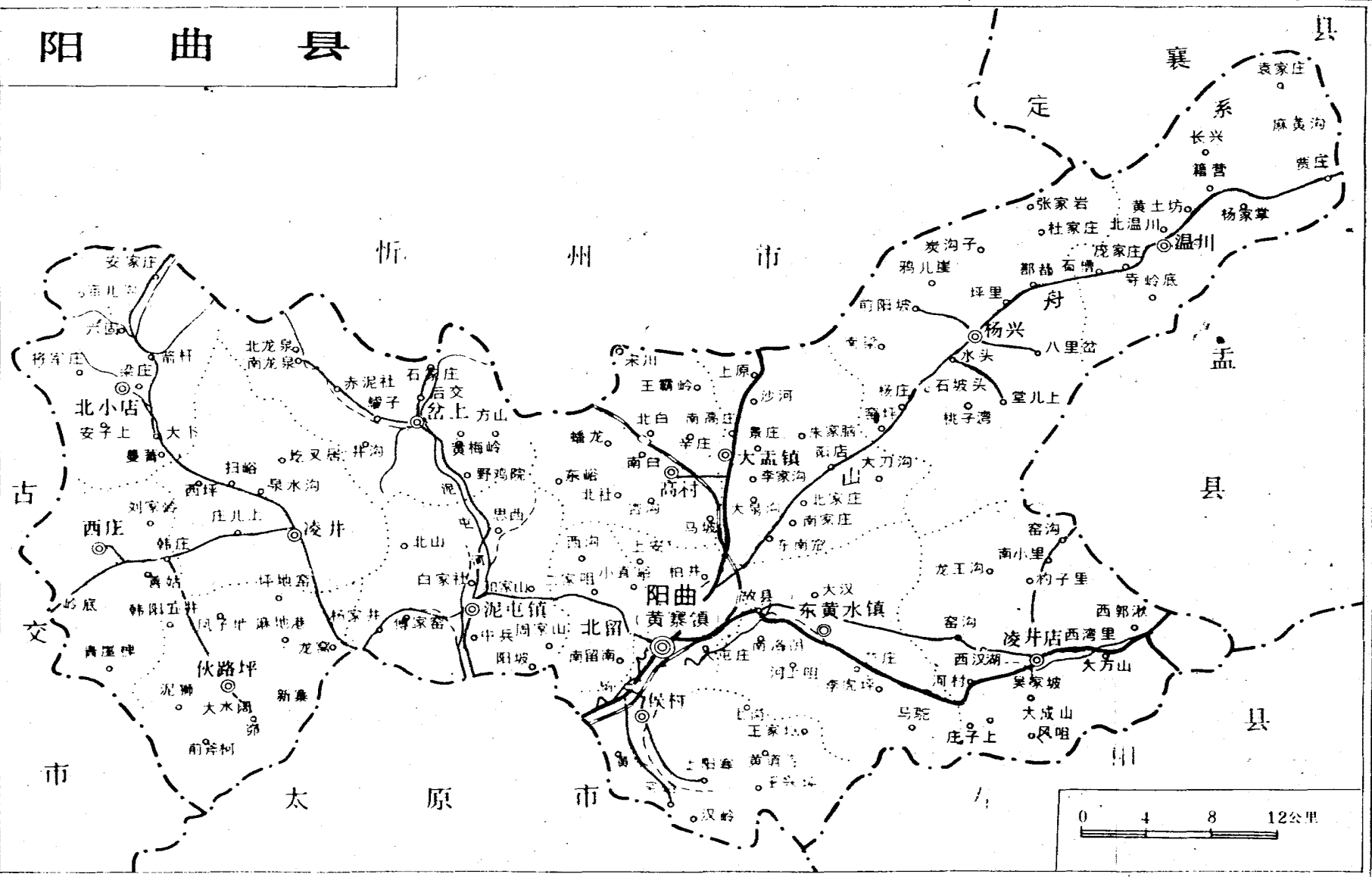
- | | |
|----------|----------|
| --- 县区界 | ≡ 桥梁 |
| ... 乡镇界 | ——+—— 堤坝 |
| ——+—— 铁路 | —— 河流 |
| —— 公路 | |

古交市政区图

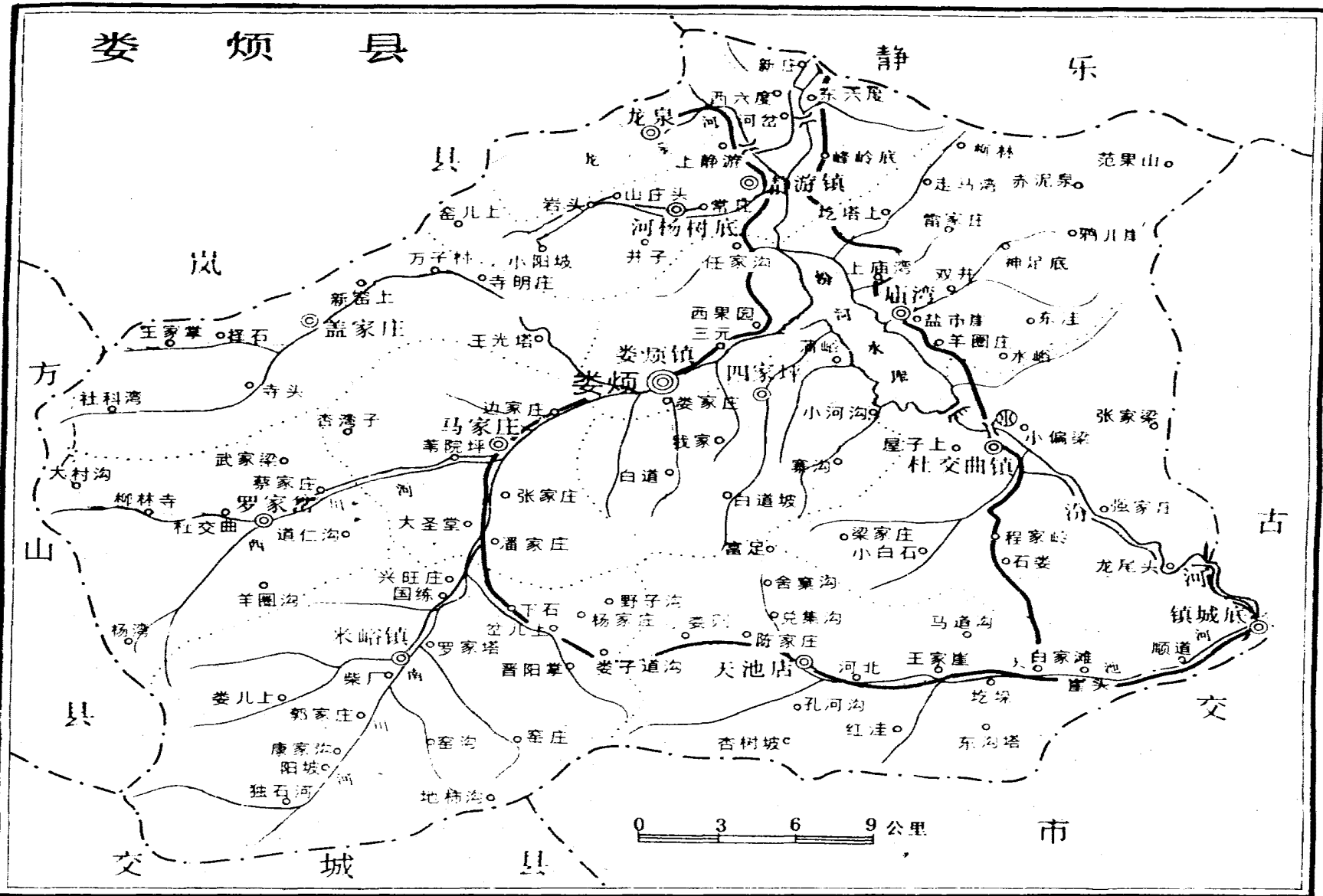




阳曲县



娄烦县



编 纂 说 明

1、《太原概览》一书是以马列主义、毛泽东思想为指导，坚持历史唯物主义观点，真实反映了中国共产党十一届三中全会后太原市发生的巨大变化。

2、编写出版本书，是为了使各级领导和群众更好地了解太原，掌握城市发展规律，搞好两个文明建设，促进城乡经济的发展，加快改革开放的步伐。同时也为太原市市民工作、学习、生活和外地游客观光，提供了一本具有实用价值的资料、工具书。

3、本书介绍了太原市、县（市）、区和乡（镇）、街道办事处，著名企事业单位的基本概况，收录了全市各居委会、村委会、自然村、街巷名录。内容涉及到太原市、县（市）、区的自然、历史、政治、经济、文化。在附录中收录了市长办公电话，太原市火车、汽车时刻线路表，旅游线路、日程表，外地驻并办事处名录。本书还附有太原市行政图、各地区、县（市）、区行政图，太原市建置沿革表，具有很强的实用性。

4、本书重点介绍了太原地区著名的工业、农业、城建、交通、商业、旅游、饮食、服务、科研、设计、教育、文化、体育、医疗等260个单位。还介绍了10个著名名胜古迹和30个土特产品。

5、本书单位排列顺序不分先后。各居委会、村委会，自然村名录附在所属的乡（镇）、街道办事处简介之后。村委会做为自然村不再在自然村名录中列出。

6、本书中涉及到的有关数字，大都为各地区地方志办公室和有关单位提供，个别数字来源有关资料。数字时间大都为1990年的，个别数字为1989年和1991年的，书中已分别指出。

7、本书中的乡（镇）、居委会、村委会、自然村、街巷名录，均参考最新由太原市民政局和地名办编写的《太原市行政区划简册》和《太原市城区街巷标准地名录》。

序 言

太原市市长孟立正

一元复始，万象更新。一九九二年开春，正当全市人民坚持四项基本原则，继续深化改革，扩大对外开放。矢志振兴太原，为实现党中央提出的第二步宏伟战略目标开拓进取，以优异的成绩迎接党的第十四次代表大会召开之际，《太原概览》一书与读者见面了。

《太原概览》是一本介绍太原市基本情况的通俗读物。它对太原市的建置沿革，自然环境，民族人口，城乡状况，经济建设，矿产资源，主要工业、农业、商业，优质产品、名店名场、名吃名产、文化设施、科技发展、文物胜迹等等，都作了较为详细的介绍。还逐一介绍了全市各县、区和乡、镇、街道的概况，汇辑了太原市行政图和各县、区行政图及一些实用的名录、图表等。可以说是太原市的一部小百科全书。

太原是我国北方的一座已有两千四百多年历史的古老名城。从公元前497年晋阳城（今太原市晋源镇一带）创建时算起，历数十个朝代，这里一直是祖国北方的一个军事重镇、文化名城和商业都会。在中国近代史上，太原是一个觉醒较早的城市，有着光荣的革命斗争史。“五四”运动之后，中国共产党早期活动家、革命先驱高君宇，亲自创建了太原社会主义青年团和太原第一个共产党小组；周恩来、刘少奇、彭真、徐向前、薄一波等老一辈无产阶级革命家都曾在这里战斗生活过。但由于历史和地理

的原因，这里一度曾处于封闭状态，生产力发展缓慢。太原解放以后，古城发生了深刻的巨变。尤其是党的十一届三中全会以来，太原迎着改革开放的大潮，踏上振兴之路。政治上安定团结，经济上发展迅速，城市建设日新月异，商品市场逐步繁荣，科学教育蓬勃发展，经济实力明显增强，人民生活不断改善。国民经济实现了社会总产值、国民生产总产值、国民收入、工业利税总额、地方财政收入，城乡居民收入、城市建设投资等10个方面的翻番。使太原由一个历史上曾处于封闭状态的城市，逐步走向全国，走向世界，成为山西省能源重化工基地的中心城市，形成了以冶金、机械、能源、化工四大行业为支柱，同纺织、轻工、电子、建材、精密仪器等14大行业协调发展、基础比较雄厚、门类比较齐全的新型工业体系。古老的城市青春焕发，充满生机和活力，正沿着中国特色的社会主义大道迅跑。

《太原概览》具有较丰富的资料性和较广泛的知识性，是当前进行市情教育的参考书，了解太原的工具书，对全市各部门都具有实用价值。这部书的问世，对沟通与各地的信息，加强横向联系，促进国民经济发展，以及帮助国际友人，全面了解太原，增强国际间的交流与合作，都将起到积极的推动作用。

搞好太原市两个文明建设，是全市人民的共同心愿。希望一切关心太原建设与发展的人们都能读读这本书，大家万众一心，群策群力，努力把太原建设成为一个繁荣昌盛、文明富庶的社会主义现代化城市。

一九九二年二月十五日