

精装本

# 涠洲岛志

祝小东 李海文 史璠 主编



 广西人民出版社



在北部湾一片浩瀚的海面上，涠洲岛镶嵌其中，犹如一块熠熠闪光的宝石吸引人们的眼光。

# 目 录

- 8 编辑说明
- 10 引言
- 15 序一
- 19 序二

## 第一章 概 览

- 23 概述
- 39 大事记
- 79 涠洲历代事略
- 83 建置沿革
- 87 区市概要

## 第二章 火 山

- 99 第一节 火山喷发历史
- 101 第二节 火山喷发情景
- 101 第三节 火山测年结果
- 104 第四节 火山地质特征
- 112 第五节 火山海蚀地貌

### 第三章 环境资源

- 120 第一节 气候
- 120 第二节 土地
- 123 第三节 淡水
- 126 第四节 珊瑚
- 131 第五节 动植物植被
- 136 第六节 矿产风力
- 139 第七节 灾害

### 第四章 人口村屯

- 149 第一节 人口
- 153 第二节 生活
- 163 第三节 村屯
- 175 第四节 居民区

### 第五章 海岛经济

- 179 第一节 特色农业
- 180 第二节 品牌产品
- 184 第三节 海洋捕捞种养
- 188 第四节 海洋石油天然气

### 第六章 观光旅游

- 191 第一节 自然景观

- 209 第二节 人文景观
- 217 第三节 旅游接待
- 232 第四节 酒店旅馆客栈
- 238 第五节 美食土特产
- 244 第六节 旅游交通
- 253 第七节 海岛旅游管理

## 第七章 民 俗

- 263 第一节 方言
- 263 第二节 习俗
- 266 第三节 饮食 婚庆
- 267 第四节 丧葬及民居服饰祭拜

## 附 录

- 271 濶洲历史上的兵事战事
- 276 文告
- 277 文件
- 282 碑文
- 288 诗词
- 301 美文
- 323 濶洲岛史话
- 356 濶洲岛——中国最大最年轻的火山岛史实考证
- 358 后记

## 编辑说明

《溇洲岛志》以马克思列宁主义、毛泽东思想、邓小平理论和“三个代表”重要思想为指导,深入贯彻落实科学发展观,按照辩证唯物主义、历史唯物主义的观点和方法,实事求是地记述溇洲岛这一自然地理实体和岛内自事物发端以来的历史与现状,重点记述溇洲岛火山和火山爆发情景、年代及形成的地质特征,还侧重介绍岛内丰富的自然资源、旅游资源等方面内容,简述了与溇洲岛有关的内容。

时间断限。上限不作硬性规定,所记事物尽量逐本溯源,下限止于2010年年底,大事记、图片资料延至成书时止。全志由概览、火山、环境资源、人口村屯、海岛经济、观光旅游、民俗共七章及附录组成。

志书记年。新中国成立前(后)系指1949年10月1日中华人民共和国成立前(后)。解放前(后)系指1950年3月6日溇洲岛解放前(后)。以中华人民共和国成立为界,之前采用历史纪年括注公元纪年,之后采用公元纪年。

本志用语体文、记述体。使用文字、称谓、标点、数字、计量均按国家有关规定书写。部分计量单位如“亩”等的表述按约定俗成

的方式处理。

全志采用第三人称记述。人名地名直书其名。地名以标准化地名为准。古地名加注今地名。政区及组织机构归属多次变动,均以当时年份称呼事物。

本志采用史料主要来自典籍、文档、书籍、报刊及有关宣传资料。有的已公开发表,有的第一次披露,经核实后记入,除涉及权威论证材料之外,一般不注明出处。

本志采用的图片有中国地震局地质研究所专家提供,有本志主编人员摄制;还适当组织了个别刊物图片;还有个别图片作者遍寻不到,诚请相关作者与编辑部联系;本书图片大多为第一次面世,未经允许不得使用。

## 引言

2005年10月,注定是我们涠洲岛、我们海城区乃至我们北海市的一个好月份:在10月那一期出刊的《中国国家地理》杂志“选美中国”特辑上,隶属于北海市海城区管辖的涠洲岛,这一“水与火雕出的作品”被评为“中国最美的十大海岛”第二名。专家们给她的评语是:人文景观林立,海蚀地貌荟萃。第一名是西沙群岛,去西沙群岛的游客毕竟不多,那么,游客的目光莫不是都将冲着涠洲岛和其他海岛而来了?

喜讯传至,全市上下一片欢悦。

“这是真的吗?”当我们编纂的这部《涠洲岛志》即将定稿时,编辑人员情不自禁拨通《中国国家地理》杂志编辑部的电话010-64842042再次求证,京城那边一个脆脆的女声传来:“涠洲岛被评为‘中国最美的十大海岛’第二名,你们如实记载吧。”她的言语温婉镇定,似乎也浸透着自豪、自得、自信。

一般来说,谈到“之最”,谈到“之美”,总会令人忐忑:够那“档次”吗?够那“格调”吗?何况“最美”?

然而这次涠洲岛荣获“最美”时,我们的心没有惶惶,没有不好意思,倒是有那骄傲和自豪的情绪涌上心头。



不是我们不谦虚，一切都源自涠洲岛的给予。

涠洲岛真美，美在海水。涠洲岛南北长6公里，东西宽5公里，环绕她的自然都是海水。海水从哪里来？古代海洋之父、希腊的亚里士多德说：“由于太阳的热，从海面蒸发的水蒸气，再凝结而形成降水，形成河川、喷泉和地下水，一起流入海洋，依次循环往复。”海洋包裹着涠洲岛，太阳光的波长映射着涠洲岛，使涠洲岛的海水分外好看。涠洲岛的海水透明，而透明度越大的海水颜色越蓝，所以涠洲岛的海水要比其他内陆海的海水蓝得多。坐在海轮上观察涠洲岛海水：50多米水深，海水呈绿色；60米水深，海水呈蓝绿色；80米水深，海水就成了蓝黑色；到500米水深，海水颜色变成灰黑色。海水颜色随光线、水深变换，足以让人眼花缭乱。

涠洲岛的海水就是这样美，勾着人的魂。

涠洲岛独美，美在火山。你听说过整个海岛都是火山喷发堆凝而成的吗？要说有，那就是涠洲岛。火山是大地的烟囱，地壳之下100~150米处有一个“液态区”，区内高温、高压下存在含气体的熔融状硅酸盐物质即岩浆，它一旦从壳薄弱的地段冲上地表就形成了火山。涠洲岛即是如此。早一中更新世从涠洲岛横路山锅盖岭盾形火山锥溢出的玄武岩向四周漫延，形成涠洲岛中心高、四周低的盾形火山地形。火山喷发后在海风海浪作用下，雕塑了特有的海蚀火山地貌以及各种奇岩怪石，构成了令人惊叹的风景线。这一火山遗迹为涠洲岛独有。

涠洲岛的火山就是这样美，吸着人眼球。

涠洲岛唯美，美在人文。似乎上帝都想给涠洲岛的美丽多配上点饰件，于是岛上有许多景地和建筑，充满了历史和传统的魅

力。我们看到岛上有由钟楼、修道院、学堂、医院和育婴堂组成的总面积1500平方米的天主教堂。教堂雄伟、庄严,仿法国流行的拱券式结构,令人称奇的是四层钟楼加顶高24米全部用岛上出产的火山岩石、珊瑚粒块及竹木土瓦构造。游人踏入时的情形恰如我市一位作家在《我在阿尔卑斯山侧等你》一书描述的那样:“不分国籍、人种、男女,沿着石级悄悄进去;不分信仰、身份、目的,顺着石级静静走出;没有低语没有声张没有跑动没有张扬;也许想昭示世人只要你信天佑在上。”

思维还未静寂,我们又会看到长驻在悬崖峭壁下的“三婆庙”,虽始建于清乾隆三年(1738年),距今已有数百年历史,但昔日芳容仍在,院内四处金碧辉煌,院落规整,造型别致,每日敞开博大胸怀,以最善良的心接受络绎不绝的善男信女烧香跪拜,祈祝出海人一帆风顺,海利大进。

涠洲岛的人文就是这样美,牵着人情怀。

涠洲岛绝美,美在珊瑚。全球有1200多种珊瑚,涠洲岛就占了45种。在我们国家已发现的200多个珊瑚品种中,涠洲岛就占了十分之一。涠洲珊瑚广布在岛屿的北、东、西侧沿海海底,珊瑚覆盖率达30%~80%。从空中鸟瞰,在绿色的海岛岸边镶嵌着一圈圈白浪,水色向外由浅而深,白色的礁盘在水中忽隐忽现,一直扩散到很远……这些似仙境中的出水芙蓉,像撒落在蓝色海洋中的串串明珠,谁能相信竟是由一群群珊瑚虫建造!

涠洲岛的珊瑚就是这样美,引着人沉醉。

涠洲岛甜美,美在村民。明朝万历年间,大量移民从雷州迁至涠洲岛垦耕,清朝咸丰末年,内地又有400人来涠洲岛定居,至现

今的2011年，涠洲岛总人口2万人。被海水、岛屿、珊瑚环抱的涠洲村民，有着一种远离世俗尘嚣的单纯和达观，他们以海为生、伴海而眠，举止坦率自然，朴实得就像一块块沉稳的火山礁岩。每逢远来游客至此，渔家男女或是当起导游，或是引入渔家乐园，或是助你遍寻美食，清艳如花的笑容“像一朵水莲花，不胜凉风的娇羞”（徐志摩句），直催得远方来客连呼“涠洲人与涠洲岛一样都美，太美了”，直到让“美”噎得说不出话来。

涠洲岛的村民就是这样美，让你坠入似幻似真的梦境。

涠洲岛的美无处不在。难怪《中国国家地理》杂志在评定她为“最美”之后，又给了她一句“奇妙又壮观，如海上秘境”的断语。



这一些，这一切，这一回触动了我们的神经：不但要把涠洲岛的美、物质的美留给自然的山川、海洋、滩涂，同时，还要把涠洲岛精神的美留给世界、留给祖国、留给游客。

于是，我们就下决心编纂《涠洲岛志》。

于是，就有了今天《涠洲岛志》与你天人合一拥抱在一处时的激动。

《涠洲岛志》编辑委员会

2012年3月



上图: 涠洲岛天主教堂的墙面和装饰, 具有鲜明的异域风情。下图: 飘落在涠洲岛海面的一处海蚀地貌, 形成了岛上著名的景点——猪仔岭。

## 序 一

在上级有关部门关心、指导和支持下,经过全海城区各委办局编修人员共同努力,经过特聘专家的悉心编纂,历经五年,第一部全景、立体、多元展示涠洲岛自然生态、山水风光及社会各方面风貌的《涠洲岛志》终于编纂出版了。这是弘扬海洋文明、传承历史文化精神的又一举措,是继《海城区志》完成之后,海城区社会主义精神文明建设和社会主义核心价值建设的又一丰硕成果!在此向所有参与岛志编纂并为岛志编纂付出辛勤劳动的各界人士表示衷心感谢。

为什么要编纂《涠洲岛志》?

这与我们要实现海城区的科学发展、跨越发展息息相关。北海市海城区涠洲岛为公元前3万年经数次火山喷发堆凝而成的海岛。经专家考证,涠洲岛是我国最大的火山岛。由于涠洲岛是火山活动形成的岛屿,地质为火山岩和火山喷出岩,地貌类型奇特,有火山地貌、海蚀地貌、海积地貌、海岸地貌和人工地貌,其中火山口景观、火山残丘景观、“滴水丹屏”和“龟豚拱碧”等海蚀景观在中国甚至世界都属罕见。2004年1月19日涠洲岛获得国土资源部颁发的“广西北海涠洲岛火山国家地质公园”牌匾,列入我国


公布的第三批国家地质公园名单之中,与河南王屋山、四川九寨沟、浙江雁荡山等 40 个国家地质公园同列。

涠洲岛获得这些殊荣实至名归。

岛上气候宜人,空气清新,阳光迷人,环境幽静,有漫山遍野的仙人掌,四季常青的相思树,南来北往的候鸟群,种类繁多的海底珊瑚,丰富的海洋资源,天然的海岛风光,19 世纪建造的盛塘天主堂、城仔教堂、三婆庙及 21 世纪初新建的火山地质博物馆、地质公园广场等,不仅是观光、旅游、休闲度假的理想场所,更是科学考察的基地,普及海洋、海岛知识的课堂。

当今之世,旅游作为一种经济发展的新生代,早已摆脱了简单的吃、喝、住、玩、购、乐、娱等简单功能,它已成为经济和社会发展的强大引擎,更成为政治文明、精神文明、物质文明的重要组成部分,成为人们认识社会、了解自然、规划未来、创造幸福的内在支撑。这些年,在北海市委、市政府和自治区乃至全国许多有识之士的领导和帮助下,涠洲岛有了长足发展。遵循“保护中开发,开发中保护”的原则,加强了对涠洲岛火山地质遗迹的保护和地质公园的管理,经过周密规划,完善景区基础设施,优化涠洲岛旅游环境,保持涠洲岛原有生态特征,现在涠洲岛变得越来越美,知名度越来越高,2005 年 10 月跻身“中国十大最美的海岛”行列。

于是把这些美好编纂成书就成了我们刻不容缓的责任。我们高兴地看到编修人员很好地完成了这个任务。通观全书,《涠洲岛志》实事求是地记述了涠洲岛这一自然地理实体和涠洲行政区的历史与现状,生动展示火山地质遗迹,准确记录海洋形态,《涠洲岛志》可称得上是一部进行生态环境保护教育的好教材,必能为更多的读者



地质专家镜头下的涠洲岛火山景观  
壮观巍峨，其状如雄狮长啸。

所喜爱。

编纂《涠洲岛志》是一项系统工程,史料涉及广泛、事件繁杂多样,经多方努力,反复修改,最后呈现了“火山特色鲜明、海岛主题突出、历史事实准确、风格样式独特、文字洗练生动”的面貌。希望读过《涠洲岛志》的人们能增加对火山、岛屿、海洋的激情,如能那样,这本《涠洲岛志》就不仅仅是满足了兴趣、传播了知识,更是启迪了心智、滋养了性情。

愿我们共同挚爱涠洲岛。

祝小东 中共北海市海城区委书记

李海文 北海市海城区人民政府区长

2012年3月8日



## 序 二

《涠洲岛志》包括涠洲岛自然和人文社会方方面面的学术资料,是了解涠洲岛的综合性百科全书。开篇伊始就写火山,这在迄今出版的地方志中所未见,但这也是师出有名,顺理成章,因为没有火山也就没有涠洲岛。我为探秘涠洲岛火山曾六次登岛考察,涠洲岛火山之美给我留下深刻印象,史璠主编多次打电话来告诉我《涠洲岛志》编修情况,我不能不为此书即将问世而感到高兴。欣喜之余写此短序,以抒一名火山工作者之情怀。

涠洲岛及其东南方向的斜阳岛都是由百万年前从北部湾海底冒出来的火山熔岩形成的,是北部湾内两个姐妹火山岛。三万年前,南湾之下岩浆再次上升,遇水发生爆炸喷发(称射气岩浆喷发或称蒸汽岩浆喷发),其喷发物覆盖全岛,奠定了涠洲岛现代火山地貌。南湾火山口位于南湾海中,是国内最大的海上火山口(直径两公里)。从鳄鱼嘴和猪仔岛的陡崖峭壁可以想见,当年南湾火山的岩浆就像火龙从海中腾空而起,上演了一场水火不相容的壮观场面,爆破的火山碎屑岩和炽热的熔岩流筑起数十米高的火口垣。现在南湾火口垣的东、北、西三面仍为火山岩环绕,火口垣东南面火山岩被海浪破坏而面向大海,成为涠洲岛的