


016448

柘荣县地名录

ZHERONGXIAN DINGMINGLU



福建省柘荣县地名办公室编





柘荣城关全景

前 言

《柘荣县地名录》，是根据国务院国发〔1979〕305号文件《关于地名命名、更名的暂行规定》和（1980）中地办第09号、第29号文件精神，经过普查、核实而编辑的。

在进行柘荣县地名的确定、更正、调整等一系列工作中，采取了领导、群众和专业人员三结合的办法，通过个别走访，召集老农、干部座谈会，走群众路线，集思广益，从实际出发，做到既注意历史习惯，又顾及位置、环境及其互相联系，把可以使用的地名确定下来；需要更改的地名，通过协商讨论，领导审批，把它更改过来。在工作中掌握如下原则：凡广大人民群众使用惯了的地名，都不轻易改动；可改可不改的一般不改；实在不宜使用的地名，予以更改或调整。收入本地名录的地名，是国家政权机构承认的标准地名。今后如有特殊原因需要改动个别地名，应按法定手续申报审批，任何单位或个人都不得私自随意更改。

在《柘荣县地名录》中，一共普查汇集了全县1个镇、3个居委会、30个居民小组、8个农村人民公社、114个大队、968个生产队、607个自然村和2个国营农、茶场，18个社队林、茶场的地名以及124座山、山峰，9条溪流，39座水库、水电站、桥梁的名称。

编制出标准化、规范化的《柘荣县地名录》，是我县一件具有政治意义和历史意义的大事。它标志着长期遗留下来的地名混乱现象将由此结束；它将进一步适应形势发展的需要，准确地反映了我县的地理、交通和社会经济等状况，为开发自然资源，为“四化”建设，提供了可靠的资料。

由于地名普查是一项新的工作，缺少经验，又受时间限制，所以，本地名录还有某些缺陷，如城郊公社名称尚未更改，有的山峰、河流等地名尚未列入，有待今后补充和完善。

目 录

前言

柘荣县概况..... (1)

柘荣县政区图

柘荣县城区图

公社(镇)概况表(一)..... (5)

公社(镇)、场概况表(二)..... (6)

(一) 行政区划和居民点

双城镇概况..... (7)

双城镇地名录..... (10)

双城镇地名图

城郊公社概况..... (13)

城郊公社地名录..... (15)

城郊公社地名图

乍洋公社概况..... (19)

乍洋公社地名录..... (21)

乍洋公社地名图

东源公社概况..... (25)

东源公社地名录..... (27)

东源公社地名图

富溪公社概况..... (31)

富溪公社地名录.....	(33)
富溪公社地名图	
宅中公社概况.....	(37)
宅中公社地名录.....	(39)
宅中公社地名图	
黄柏公社概况.....	(41)
黄柏公社地名录.....	(43)
黄柏公社地名图	
楮坪公社概况.....	(47)
楮坪公社地名录.....	(48)
楮坪公社地名图	
英山公社概况.....	(51)
英山公社地名录.....	(53)
英山公社地名图	

(二) 行政、企事业单位

主要机关、群众团体名称.....	(57)
主要企事业单位概况.....	(59)
柘荣县茶场概况.....	(61)
主要企事业单位和专业厂、场、站名称.....	(62)

(三) 人工建筑

主要人工建筑概况.....	(65)
主要人工建筑名称.....	(66)

(四) 自然地理实体

东山概况.....	(69)
主要自然地理实体名称.....	(71)

(五) 革命纪念地、名胜古迹

柘荣县革命烈士纪念碑.....	(77)
游朴墓.....	(78)
仙掌岩.....	(79)
仙屿.....	(80)
革命纪念地、名胜古迹名称.....	(81)

附 录

柘荣县新民主革命斗争史.....	(83)
柘荣县老区根据地苏维埃政府所在地名称(一)(二).....	(86)
国务院发布关于地名命名、更名的暂行规定的通知.....	(88)
全国地名普查若干规定.....	(93)
柘荣县人民政府关于地名命名、更名文件与附表.....	(107)
柘荣县三城.....	(114)
牛头山.....	(116)
仰天湖与流米岩.....	(117)
仙源井与白果树.....	(118)
金龟山.....	(119)
后记.....	(120)
图片.....	(121)

柘荣县概况

柘荣县地处福建省东北部，位于东经 $119^{\circ}42'$ ~ $120^{\circ}05'$ ，北纬 $27^{\circ}08'$ ~ $27^{\circ}19'$ ；东邻福鼎县，南接霞浦县，西连福安县，北与浙江省泰顺县接壤。全境面积552.78平方公里，包括1个镇、8个公社、114个大队、3个居委会、938个生产队和30个居民小组；有607个自然村，总户数19,519户，人口74,373人，多属汉族，其中畲族285户，1,320人。县人民政府设在双城镇。县内有五种方言，以柘荣本地方言为主，其余有福安、霞浦、福鼎、浙江泰顺等四种方言。

柘荣原名柘洋，以古代柘树多，且具有一片“洋”而得名。隋唐时期已有人居住，唐末八王入闽，居民相继迁入，生育繁衍，先筑上城称龙城，元末再筑下城称柳城。柘洋最早属霞浦县辖。明代中叶设置柘洋巡检司，清康熙三十九年(1700年)巡检司裁撤，为霞浦县灵霍乡柘洋上里，清乾隆五年属福鼎芦门巡检司管辖。嗣后，福鼎从霞浦县分出设县，芦门巡检司即移置柘洋，先住龙城，后移柳城。宣统元年，霞浦县划为十个区，柘洋划上西区。鉴于柘洋地处闽浙陆路要冲，距离霞浦县治较远，1938年改制为柘洋特种区，直属省辖。1945年始设县，因“荣”与“洋”方言谐音，且寓有祝愿欣欣向荣之意，遂改称柘荣。1949年解放，仍设县，1956年撤县设区，并入福安县。1961年恢复为县。1970年第二次撤县，除乍洋公社并入福鼎外，余仍归属福安。1975年再度复县至今，现属宁德地区。

柘荣境内以山地、丘陵为主，地势较高，城关海拔为667米，属南雁荡山支脉，由浙江东南入省，经福鼎管阳转入县内骑龙亭，左旋拔地而

起，直插云汉，谓之东山，屏障柘之东南；右旋冈峦起伏，绕柘之西南，逶迤伸向福安；两旋之间形成山间盆谷，双城居其中。主要溪流有龙溪，源于东山之后，绕龙井冈村而过际头，曲折向西流，与源于泰顺的牛渡潭汇成交溪，然后经福安的东溪至白马港入海。

柘荣地质属中生代火山岩而发育成山地黄壤，土质贫瘠，全县只有城郊6,000余亩平地及石山、东源、前宅、乍洋等小块平坦洋田。气候属亚热带。年平均温度 15.5°C ，一月份平均温度 5.4°C ，七月份平均温度 25.5°C ，绝对最低温度 -7.6°C ，绝对最高温度 37.3°C ，全年无霜期238天，年平均风力2级左右，全境雨量充沛，平均年降水量为2,014毫米。春季回暖迟，夏季凉爽宜人，为避暑胜地。

柘荣人民多数务农，勤劳俭朴，富有反封建、反侵略传统。明嘉清年间抗倭斗争，留下光荣史迹。特别是一九三四年第二次国内革命战争时期，在闽东特委马立峰（福安人）、王陶生（寿宁人）、林爱（本县观里人）等同志领导下，在柘荣成立霞鼎泰苏维埃政府和霞鼎泰县委。王陶生任书记，林爱任副书记、县苏维埃政府主席。统辖四个区：一区柘荣（即上西区），二区泰顺排头，三区梨坪，四区富溪（其中包括福安上白石，霞浦柏洋，福鼎管阳，泰顺仕阳等地）。柘荣、富溪二个区所属范围加起来即今柘荣全境。现在县内有40个老区基点村，739户，3,374人，占全县人口4.8%。闽东特委指挥所也设在柘荣，领导农民开展如火如荼的革命运动。柘荣境内除石山一村外，26个乡、84个村普遍成立了苏维埃政府，暴风骤雨般的反霸分田运动席卷全县，威震闽东。嗣后红军北上抗日，白匪乘机窃据城关，对周围农村进行扫荡，烧杀掠抢，极端残酷，但柘荣人民在共产党的领导下，仍秘密坚持革命活动，直至1949年6月23日解放。

柘荣全县土地81万亩，其中耕地80,229亩，现有10万方以上水库

9个，蓄水量658万立方米，有效灌溉面积47,600亩，山林地73万亩。生产水稻、甘薯。1980年农业总产值1,508.14万元，粮食总产达469,974担，向国家提供商品粮101,577担。经济作物有花生、油茶、黄豆、席草、烟叶等。茶园20,207亩，采摘面积12,986亩，茶叶年产量6,989担，产值21万多元，是一项大宗经济收入。林地376,087亩，其中用材林253,000多亩，经济林51,935亩，其中油茶44,959亩，油桐6,976亩，毛竹12,922亩。果树虽少，但林檎特产则驰名遐迩。黄柏、英山、宅中、富溪、楮坪等5个公社定为省油茶基地，乍洋定为省毛竹基地。此外还培植蘑菇、香菇、白木耳等。蘑菇出口年产值达30多万元。

全县矿藏现经探明的有铁、石英、铅、锌、明矾、硫磺等，尚有作陶瓷用的高粘土。地方工业在一穷二白的基础上，逐步兴办。县办工厂22个，社办工厂258个，1980年工业总产值675.96万元，主要产品有草席、剪刀、晴纶羊毛衫、紫砂工艺品和面砖、锦砖等。草席质量多年来名列全省前茅，是主要出口产品，美术工艺品和布鞋也打入国际市场，羊毛衫为地区唯一的省定点产品。

解放前，柘荣交通闭塞。1955年国防干线福分公路修通，峻岭变通途，给柘荣政治、经济、文化的发展，创造了有利条件。现沿干线开辟了五条支线，伸向腹地，全长83.5公里，实现全县9个社镇、42个大队通公路。柘荣至霞浦、泰顺的两条公路修通后，将大大改变本县交通状况。

解放前（1941—1948年），我县仅有1所初中，1所卫生院。解放后文教、卫生事业不断发展，1980年有完全中学2所，附设初中班7所，小学265所，幼儿园1所，在校学生12,061人；有卫生机构12个，固定病床位126位，医务人员221人；柘荣县越剧团的艺术水平，在省內享有盛誉。

柘荣名胜有东山、仙屿、明代游朴古墓。东山多天然岩洞，如灵岩洞、何仙姑洞，还有鬼洞岩、百丈岩、仙人锯板、仙人棋盘等胜迹。

“柳城春光意更浓”，勤劳朴实的柘荣人民，在中国共产党领导下，在“四化”建设中，同心同德，群策群力，自力更生，奋发图强，正把柘荣建设成镶嵌在八闽大地上的一颗璀璨的明珠。

柘 荣 县 政 区 图

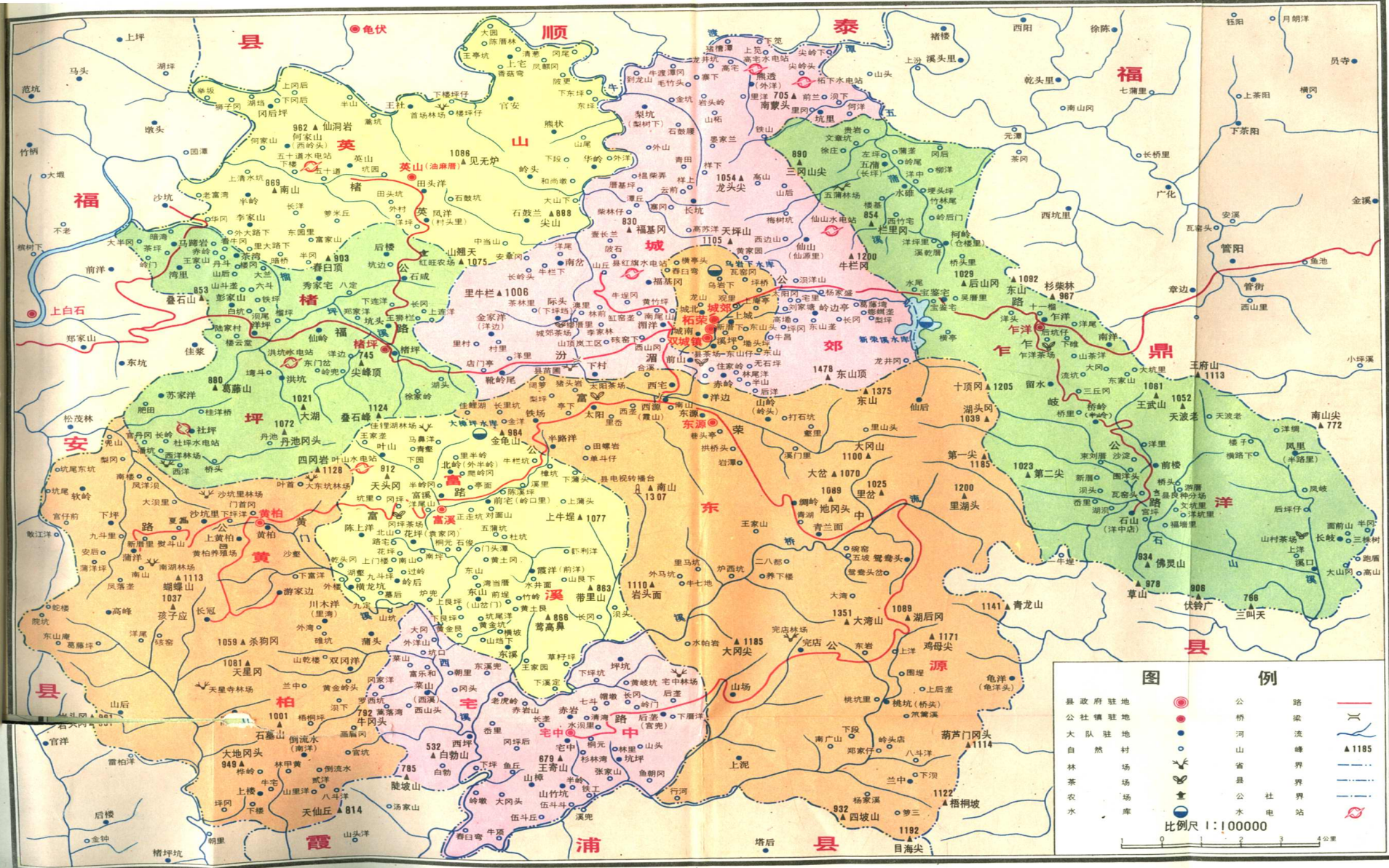


图 例

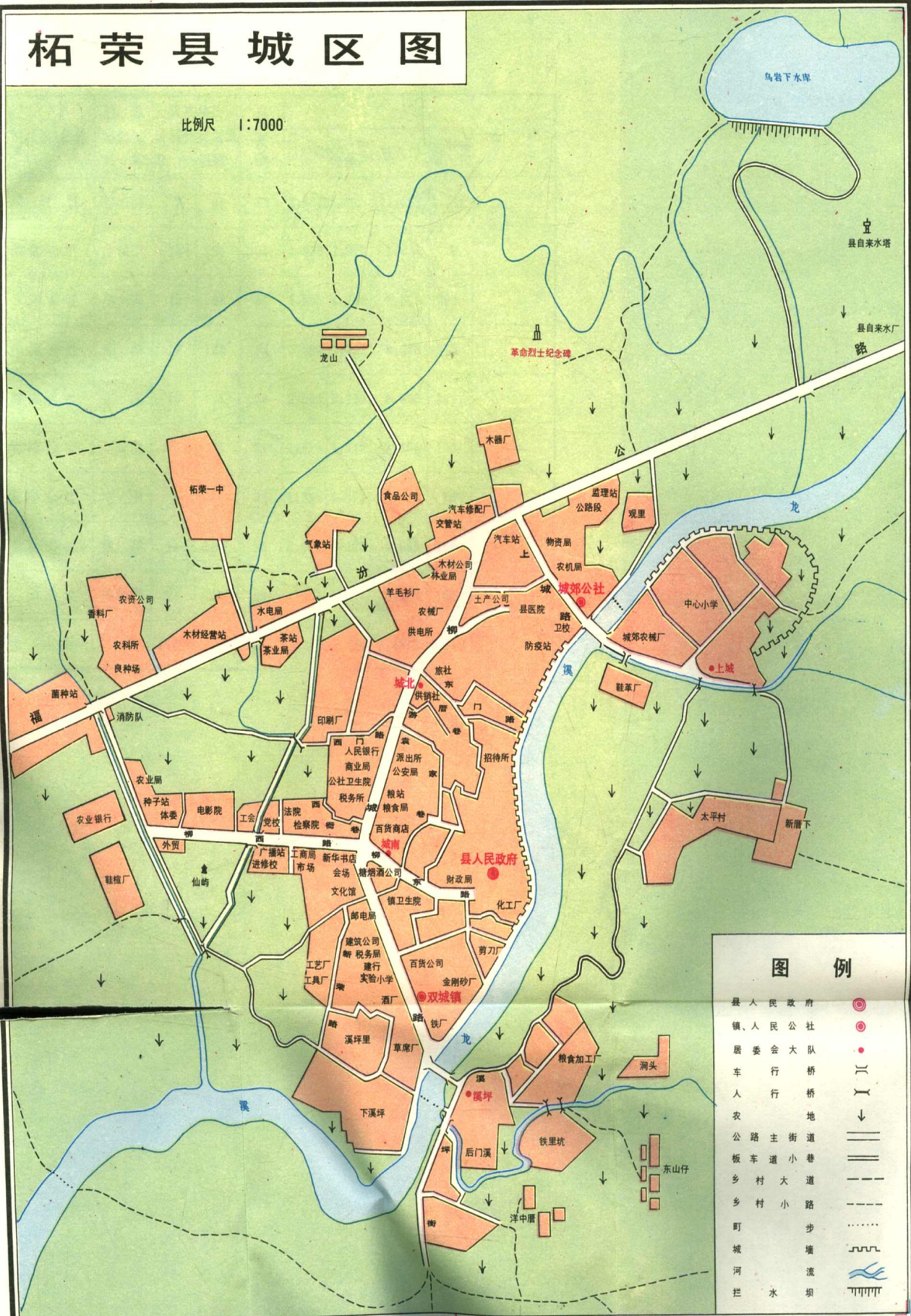
● (Red circle)	县 政 府 驻 地	— (Red line)	公 路
● (Blue circle)	县 社 镇 驻 地	— (Blue line)	桥 梁
● (Black circle)	大 队 驻 地	— (Blue line)	河 流
○ (Black circle)	自 然 村	— (Blue line)	山 峰
○ (Green circle)	林 茶 场	— (Blue line)	省 界
○ (Green circle)	农 业 场	— (Blue line)	县 界
○ (Green circle)	水 库	— (Blue line)	公 社 界
○ (Green circle)		— (Blue line)	水 电 站

比例尺 1:100000

0 1 2 3 4 公里

柘荣县城区图

比例尺 1:7000



图例

- 县人民政府 (County Government)
- 镇、人民公社 (Township, People's Commune)
- 居委会 大队 (Resident Committee, Brigade)
- 车行桥 (Motor Vehicle Bridge)
- 人行桥 (Pedestrian Bridge)
- 农地 (Farmland)
- 公路 主干道 (Highway, Main Road)
- 板车道 小巷 (Board Road, Alley)
- 乡村大道 (Rural Main Road)
- 乡村小路 (Rural Path)
- 町 (Village)
- 城 (City)
- 河 (River)
- 拦水坝 (Weir)

公社(镇)概况表(一)

公社(镇)名称	驻地 自然村 名称	大队及 居委会 数	生产队 及居民 组数	自然 村数	人 口				备 注
					总户数	其 中 农业户	总人口	其中城 镇人口	
双 城 镇	柳城路	7	85	35	2,687	1,882	11,228	3,871	
城 郊 公 社	上桥路	15	131	100	1,978	1,978	7,588	6	
乍 洋 公 社	乍 洋	13	98	85	1,926	1,770	7,629	292	
东 源 公 社	东 源	18	122	74	3,087	2,021	8,388	215	
富 溪 公 社	富 溪	11	108	73	2,303	2,123	8,566	298	
黄 柏 公 社	下黄柏	16	125	61	1,928	1,949	8,404	190	
宅 中 公 社	宅 中	9	90	54	1,335	1,279	5,453	78	
楮 坪 公 社	楮 坪	14	125	56	2,653	2,492	10,645	269	
英 山 公 社	油麻厝	14	84	69	1,622	1,544	6,472	109	
合 计	9	117	968	607	19,519	17,038	7,4373	5,328	

公社(镇)、场概况表(二)

公社(镇)场、 名称	面(平方 公里)	耕地面积(亩)			教 育						卫 生		
		合 计	其 中		中 学			小 学			机构 (个)	床位 (张)	医务 人员 (人)
			水田	旱地	校数	教职 工数	学生数	校数	教职 工数	学生数			
双 城 镇	7.3	4,701	4,451	250	1	61	840	2	54	1,437	3	81	89
城郊公社	74.75	9,666	9,161	505				43	81	1,053	1		29
乍洋公社	85	8,504	7,722	782	1	10	116	33	67	945	2	2	14
东源公社	126	10,155	9,887	268	1	10	170	38	69	1,118	1	6	15
富溪公社	40.8	9,760	5,695	4,065	1	28	315	35	68	1,220	1	6	16
宅中公社	36	5,783	3,469	2,314	1	5	70	25	53	711	1	5	15
黄柏公社	77.8	10,359	6,589	3,770	1	10	80	38	65	1,006	1	11	15
楮坪公社	52.13	13,659	8,520	5,139	1	20	206	37	93	1,583	1	10	15
英山公社	52.5	7,183	4,060	3,123	1	7	130	37	64	1,122	1	5	13
良 种 场		78	7	2									
前楼分场		312	312										
前山茶场		69	69										
合 计	552,78	80,229	60,125	20,104	8	151	1,927	288	614	10,195	12	126	221

一、行政区划和居民点