

007944

# 自贡市贡井区志

自贡市贡井区志编纂委员会  
编纂



四川人民出版社

# 自贡市贡井区志

自贡市贡井区志编纂委员会 编纂

四川人民出版社  
自贡盐业出版编辑室

1995·3

## 《贡井区志》编纂机构编审人员名单

### 《贡井区志》编纂委员会

主任：张觉思  
副主任：庄严 钱貽述 罗培金  
委员：洪贵生 孙兴和 肖汝滨 李建伟 刘蕴瑜 钟云龙 梁真庆  
许志高 万绍华 吴大望 杨义甫 罗大华

### 《贡井区志》编辑室

总编：庄严  
编辑：陈琴 廖仁安 周成扬 黄义成 刘梓才  
特约编辑：余乐川 李炜 林柏伟 杨敬康 陈培庭 龚玉明  
摄影：刘蕴瑜 何名贵等  
绘图：李炳文

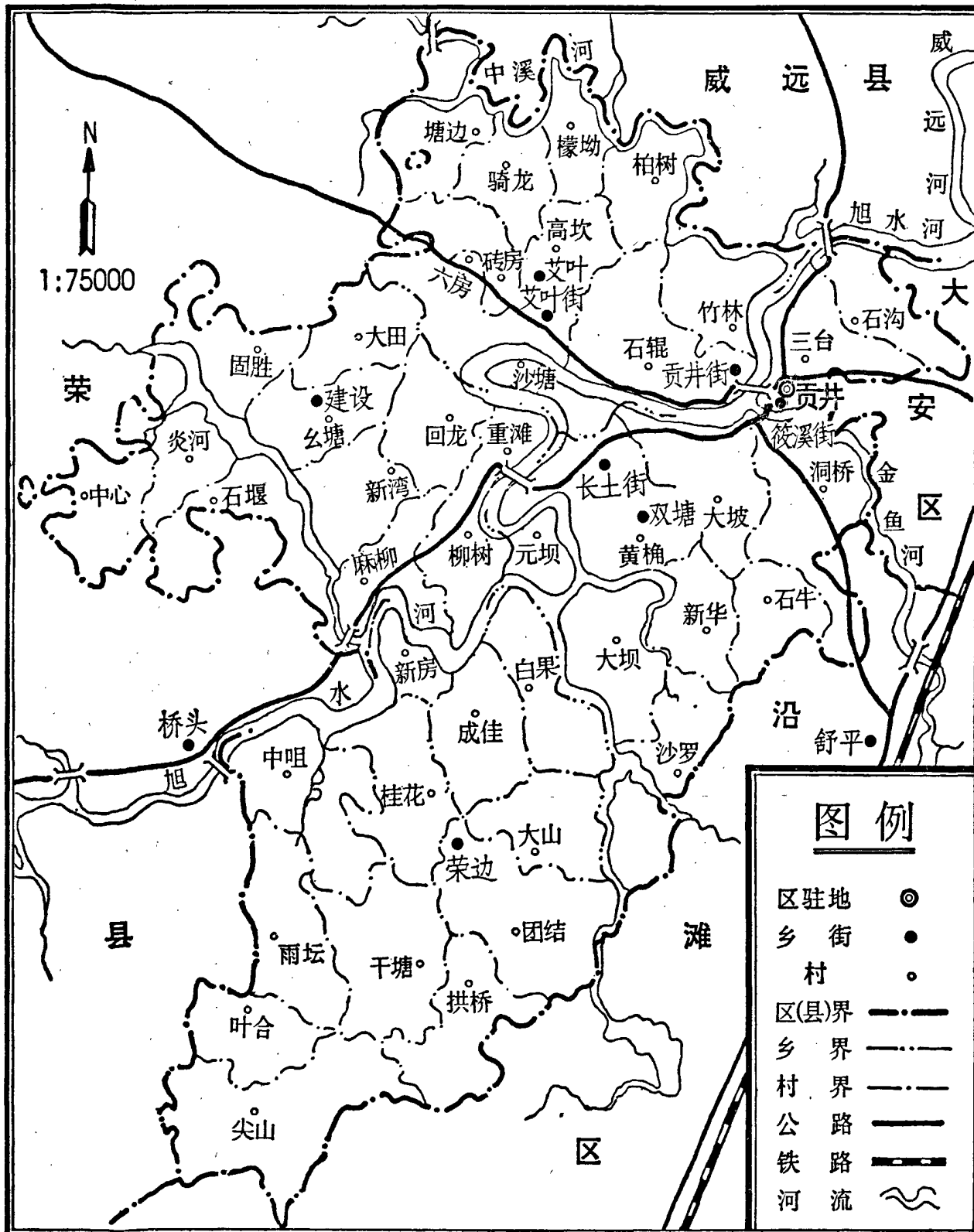
### 《贡井区志》区政府审稿人员

谢长廷 陈师亮 杨俊明 王厚常 林元湘 龙光渊  
刘荣成 陈思世 廉地兴 庄严 宋立邦 钱貽述

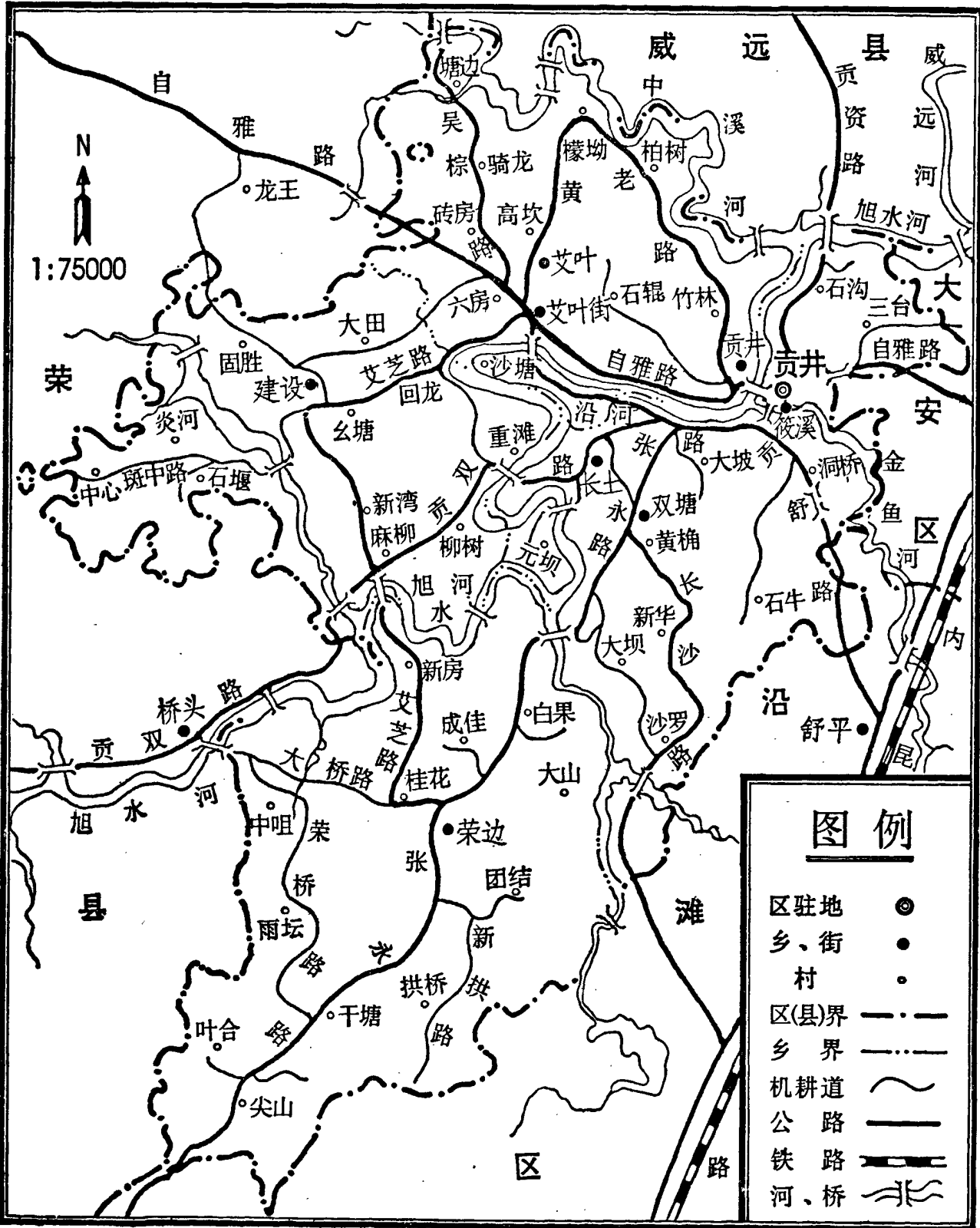
### 自贡市地方志编纂委员会审查小组

叶俊忠 罗恬楚 王福元 舒先成

# 贡井区行政区域图



# 贡井区交通图



### 图例

区驻地	⊙
乡、街	●
村	•
区(县)界	— · —
乡界	— · · —
机耕道	~
公路	—
铁路	— + —
河、桥	— 〰 —



△区政府办公楼

▽贡井区鸟瞰






△城区道路

▽紫云园小景





△城区一隅



◁生产百年的东源井

▽盐场一隅








△ 贡井人民公园

△ 平桥飞瀑



△ 天池寺

▷住宅新区




▷游泳池



▷尖山湖风景区





△双塘水泥厂



△盐都牌挂面

自貢市貢井區

全國體育先進縣

中華人民共和國體育運動委員會

一九八八年

△獎牌

▷中醫院

▽省重點中學——旭川中學



左三李唐基（摄影黄尚信）

图中 左一刘少奇 左二高成集

贡井化工制盐厂东源井。

苍壁、中共自贡市委第一书记李唐基陪同下，视察  
席刘少奇偕夫人王光美，在中共四川省委常委赵  
◁一九六〇年五月七日中共中央副主席、国家主



◁辛亥革命左将军谢奉琦



# 序

中共贡井区委书记 王光宗

编修地方志是历史赋予我们的光荣职责，是中华民族优良传统。贡井区志历时十个春秋，数易其稿，终于面世，这是我区有史以来的第一部“区志”，也是我区文史建设的一大硕果。

贡井历史悠久，是“盐都”发祥地之一，昔日因军阀战乱，灾荒肆虐，疫病猖獗，民不聊生，到解放前夕已经是一个经济凋敝，井灶息业，满目疮痍的集镇。中华人民共和国建立后，虽然走过艰苦曲折的历程，但取得的成绩是前所未有的，经济成倍增长，人民安居乐业，古镇沧桑，旧貌换新颜。

“区志”坚持实事求是和详今略古的编修原则，以翔实的史料，丰富的内容，简明的文字，展示了贡井数十年的历史变迁，歌颂了人民群众智慧和创造力，讴歌了贡井人民在中国共产党领导下取得的巨大成就，特别是党的十一届三中全会以来改革开放的伟大成就。

“区志”的成书，为我们提供了一部可读性较强的乡土教材，对于认识贡井，掌握区情，探索规律，正确决策都将起重要作用。同时让人们不忘过去，了解历史，承先启后，继往开来，激励人民热爱祖国，热爱党，热爱社会主义，热爱家乡，从而更好地为两个文明建设砌砖添瓦。

“区志”囊括了我区政治、经济、社会、人文、自然地理等诸多内容，是一项浩大的系统工程，他的面世，是全体编修人员呕心沥血辛勤耕耘的结果，是各部门通力合作的产物，一句话是集体智慧的结晶，为此，借此机会对所有关心、支持、帮助“区志”编修的单位、个人表示深切的感谢和崇高的敬意。

在“区志”即将出版之际，聊表数语，以示祝贺！望全区人民努力工作，再接再厉，为建设安定团结，经济繁荣，科技进步，环境优美，人民富裕的新贡井再创辉煌，再续青史。

一九九四年元月

# 凡 例

一、本志以马列主义毛泽东思想为指导思想，坚持辩证唯物主义和历史唯物主义观点，坚持四项基本原则，力求全面准确地记叙本地区的自然地理、社会经济及其现状。

二、本志采用新观点、新方法、新材料的编纂原则，略古详今，重点记述解放以来本地区的政治、经济、社会等方面的变化和成就。尊重历史，实事求是地反映各个历史时期的兴衰起伏，体现地方特色。

三、本志上限原则断至自贡市建市的1939年，为反映历史全貌，可适当向上追溯，除照片外，下限断至1985年。记述范围以区属部门为主。在辖区内的省、市属部门从略。

四、本志采用语体文，用志、述、记、传、图、表、录多种体裁综合记述，以志为主，力求文字简练，朴实严谨。

五、本志资料来源，主要以区属单位、部门为主，其次为辖区内的省、市单位，市、区档案局的资料及历史文献、口碑资料等。统计数字，以区统计部门编辑的贡井区国民经济统计资料为准，未有的统计数字，以各业务主管部门为准。

六、本志内容除篇首的概述、大事记外，共二十三篇，每篇按章、节、目记。

七、本志计量标准，除必须使用当时的计量名称外，一律按《中华人民共和国计量单位名称与符号》的规定执行。1955年3月前的币值均已换算成新币值。

八、本志的人物传及革命烈士英名录，以贡井籍为主，外籍为辅。排列顺序以卒年为序。坚持“生不立传”的原则。

九、本志中的解放后，指1949年12月5日本区解放后。

十、“附录”中所辑的井、枳、灶和庙宇等内容，为研究者提供资料，仅供参考。

概 述.....	1
大 事 记.....	7
第一篇 建置沿革.....	29
第一章 建 置.....	29
第一节 沿 革.....	29
第二节 区 名.....	30
第二章 区划疆域.....	30
第一节 区 划.....	30
第二节 疆 域.....	32
第三章 街 乡.....	32
第一节 街.....	32
第二节 乡.....	34
第四章 地 名.....	37
第一节 普 查.....	37
第二节 命名 更名.....	37
第二篇 自然地理.....	40
第一章 地 质.....	40
第一节 构 造.....	40
第二节 地 层.....	41
第二章 地 貌.....	42
第一节 正地貌.....	42
第二节 平坦地貌.....	43
第三节 负地貌.....	43
第三章 气 候.....	44
第一节 日 照.....	45
第二节 气 温.....	45
第三节 降 水.....	45



	第四节 湿度 蒸发量.....	47
第四章	土 壤.....	47
	第一节 类 型.....	47
	第二节 分布规律.....	49
	第三节 成土母质.....	49
	第四节 物理性质.....	50
第五章	水 文.....	51
	第一节 河 流.....	51
	第二节 特 征.....	51
第六章	自然资源.....	52
	第一节 土 地.....	52
	第二节 生 物.....	53
	第三节 水.....	54
	第四节 矿 产.....	54
第七章	自然灾害.....	55
	第一节 风 灾.....	55
	第二节 水 灾.....	56
	第三节 旱 灾.....	57
	第四节 地 震.....	57
第三篇	人 口.....	59
第一章	数 量.....	59
	第一节 人口变化.....	59
	第二节 分布与密度.....	63
	第三节 人口普查.....	64
第二章	构 成.....	65
	第一节 年 龄.....	65
	第二节 性 别.....	66
	第三节 民 族.....	67
	第四节 文 化.....	67
	第五节 职 业.....	68
	第六节 婚 姻.....	70
第三章	计划生育.....	71
	第一节 政 策.....	71