

靖石乡志

JINGSHI
XIANGZHI



靖石乡志

主编：包礼斌 赖晓强
编纂：钟荣涵 钟健瑞
助编：曾凡修 周润来 周志祥

于都县靖石乡人民政府
于都县地方志办公室

发展中的靖石（代序）

靖石乡位于于都县南部，距离县城 46 公里。东邻会昌庄埠乡，南连会昌晓龙乡，西靠龙王山，西北靠铁山垄镇，东西宽 17.5 公里，南北长 17.3 公里，总面积 154.94 平方公里，其中耕地 1.9 万亩，水域面积 0.4 万亩。于盘公路纵贯境中，安远河自南往东屈曲而下。全乡共有 10 个行政村，190 个村民小组，6500 多户，2.7 万人。自然资源主要有钨、煤等。境内企业主要有渔翁电站、屏山牧场、靖石钨矿、靖东煤矿、屏山清泉水业公司等。

奶牛业、青梅业是靖石乡的区域特色产业。2000 年，乡党委、政府依托屏山牧场这一龙头企业，采取“一户农户、一栋牛棚、一座沼气池、一口鱼塘、五头奶牛、五亩牧草”的生态庄园模式，把奶牛产业作为全乡兴乡富民的主导产业来抓。至 2006 年末，全乡已发展奶牛饲养户 860 多户，饲养奶牛近 7041 头，种植饲草 6000 余亩，养殖户户均增收 1.5 万元。2006 年被省农业厅授予全省畜牧“百强乡镇”。全乡种植青梅 3500 亩，种植户人均增收 120 元。

靖石乡林业资源和旅游资源十分丰富。全乡有山地 18 万

亩，是全县重点林业乡之一。于都县境内最高山峰屏坑山座落在靖石，顶峰海拔 1312 米。旅游资源主要有：50000 亩“江西第一，江南第二”高山草原，屏山原始森林自然景观，大塘岗青梅经济走廊，渔翁电站及库区风景，金鼎寨奇山异石，葫芦寨、老鹰嘴、神龟岩、观云亭、三指峰、杨梅猪鼻石迳石洞。为整合旅游资源，已编制了旅游发展长远规划，与赣州市黄金旅游线对接，纳入全市大旅游发展战略，现已开通了靖石绿色生态一日游，旅游人群日渐增多。

近年来，靖石乡的经济和社会各项事业得到长足发展，对外形象得到明显提升，成为名副其实的“奶牛产业的主产区，青梅果业的优势区，旅游线上的明珠”。

靖石，一片正在建设的热土，蕴育着希望和发展的机遇，开明开放、淳朴诚信的靖石人民，竭诚欢迎有识人士携手建设更加美丽的新靖石。

中共靖石乡委员会书记：**包礼斌**

靖石乡人民政府乡长：**赖晓强**

2007 年 10 月 22 日

凡 例

一、《靖石乡志》(以下简称本志)以马列主义、毛泽东思想、邓小平理论和“三个代表”重要思想为指导,坚持实事求是的思想路线,贯彻存真求实的方针,运用现代科学理论和方法,全面、真实、准确地反映志书断限内全乡自然和社会的历史与现状,重点记载全乡改革开放和社会主义现代化建设的历史进程与伟大成就,力求做到思想性、科学性和资料性的有机统一。它蕴藏和保存了灿烂的古代文明和宝贵而丰富的历史资料,有“博物之书”、“一方之全史”、“地方百科全书”之称,起着“补史之缺,参史之错,详史之略”和资政、教化、存史的独特作用。

二、本志按照详今略古的原则,上限尽可能追溯到事物、事件的发端,下限原则上断至2006年12月审稿之时,统计数字一般至2006年,少数延至2007年11月定稿之时。

三、本志由建制区划、自然环境、人口、中国共产党、人民政权、武装政法、群众团体、政务、农牧渔业、林业、水电水保、乡镇企业、交通邮电、财税金融、商业、教育、文化、卫生、人物、荣誉辑录等20章73节组成。大事记附正文之后。

四、本志图表除安排彩页外,各章节尽量安排插图和表格,力求达到图文并茂的效果。

五、本志纪年方法,历代封建王朝和中华民国用旧纪年,括

注公元纪年；苏区时期和中华人民共和国成立后的文字记述以及各种表格，一律用公元纪年。

六、本志用语，采用语体文和经国务院批准重新公布的简化汉字记述，数字采用国际通用的阿拉伯数字。

七、本志资料，主要来自县档案馆、乡档案室、县志办资料室所存资料，靖石乡各村、各单位、有关人员提供经考证的资料，统计数字出自县、乡统计年报。

八、人物章未设人物传和人物表。民国前职官、长征干部、苏区及解放后科（区、乡、营）级以上干部、高级职称人员、部分个体业主作人物简介。为避免重复，县（处、团）级以上干部又有高级职称的，在“县团级以上干部”中记载；科级干部又是高级职称的，在“高级职称人员”中记载。革命烈士、乡党政领导、村党支部书记与主任、圩镇单位及学校负责人，采用以事系人方法分别载入有关章节。人物中涉及籍贯，以现行区划为准。

九、为全面、集中反映靖石在社会主义物质文明和精神文明建设中的成就，设立“荣誉辑录”章，记载获得县以上表彰的先进个人和先进集体。



靖石乡党政机关



靖石乡党政班子合影 (2007年10月)

左起:陈明、谢石、杨靖、谢芸华、赖晓强、包礼斌、曾凡修、邱树人、蒙新发、刘金胜



省民政厅长罗筱玉(右三)在靖石视察民政工作



田东村灾民新村



黄沙奶牛养殖区

靖石概貌





县委书记刘金接(左一)在靖石指导工作



杨梅村社下山新农村建设点



青梅基地一角



9



原乡机关办公楼



派出所



财政所



计生办



国土所



民政所



敬老院



林管站



卫生院



顺达水电站



邮政所



靖石初中



靖石中心小学

靖石圩农贸市场



靖石远眺





长征渡口纪念碑

长征渡口



水头塔




屏坑山 金莲山寺




金印山寺



金鼎寨





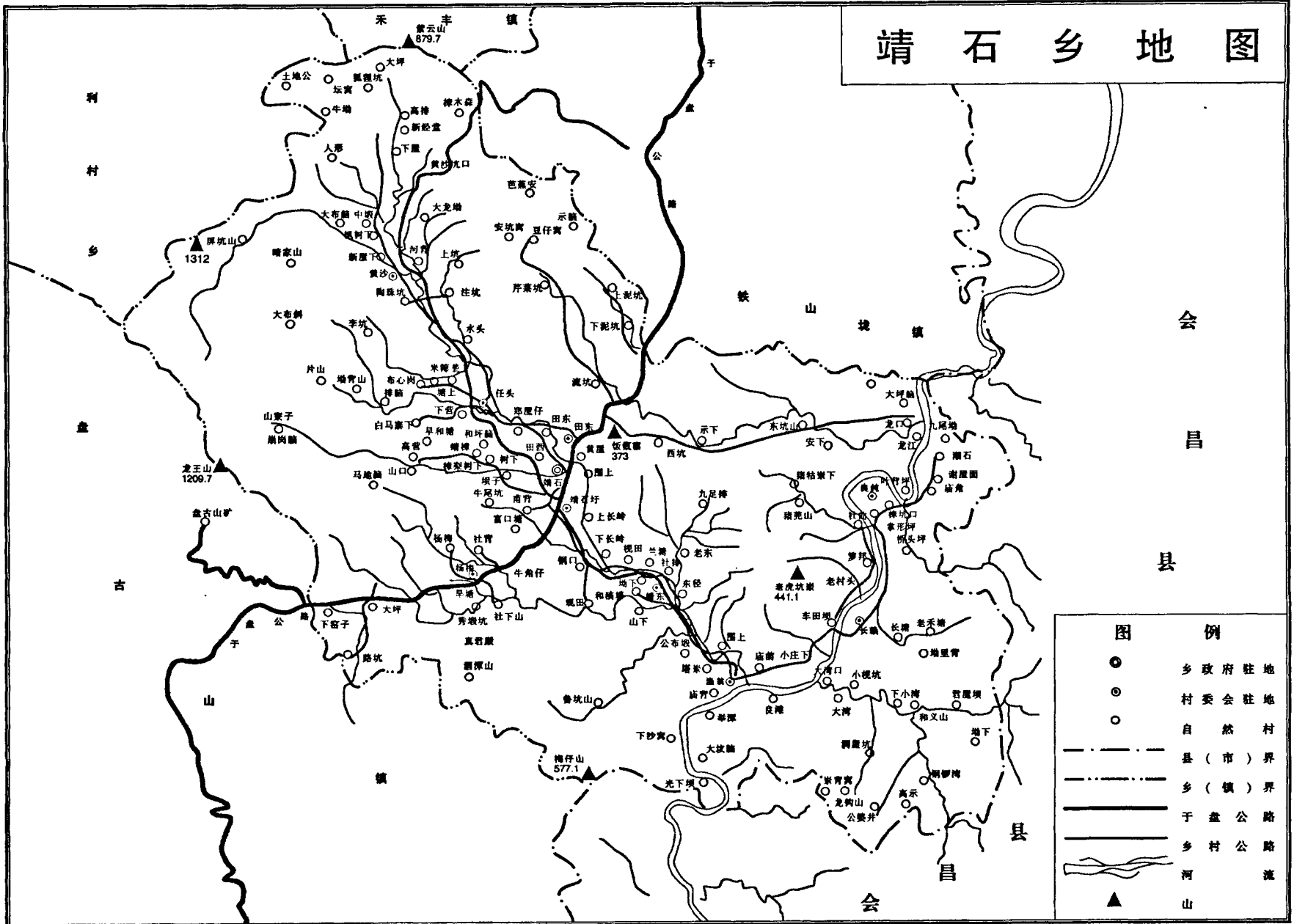
乡志终审人员(左起):黄发亮、黄玉坤、赖晓强、包礼斌、刘维铅、李扬腾、周润来、曾凡修



2006年8月26日在县城祥诚大厦召开乡志编纂工作座谈会,会后全体人员合影留念
 前排左起:钟彩良、周润来、钟家通、钟元文、赖晓强、郭敬茂、刘维铅、李扬腾、黄玉坤、蒙宗寿、肖金清、曾凡修
 后排左起:郭兆贞、刘晓辉、曾庆丰、郑长青、黄发斌、刘罗养、廖家海、刘金石、钟涛、钟可湘、钟家福、汪洋



靖石乡地图



图例

- 乡政府驻地
- ◎ 村委会驻地
- 自然村
- 县(市)界
- 乡(镇)界
- 于盘公路
- 乡村公路
- 河流
- ▲ 山

目 录

序 言		
凡 例		
第一章 建制区划	1	
第一节 地理位置	1	
第二节 沿革与区划	1	
第三节 行政村	6	
一、黄沙村	6	
二、任头村	7	
三、靖樟村	8	
四、田东村	9	
五、靖石村	10	
六、杨梅村	10	
七、靖东村	11	
八、渔翁村	12	
九、长赖村	13	
十、良纯村	14	
附：已撤销的行政村	15	
第二章 自然环境	16	
第一节 土 壤	16	
第二节 山 峰	17	
第三节 河 流	17	
第四节 资 源	18	
一、动物资源	18	
二、植物资源	19	
三、矿产资源	20	
第五节 气 候	20	
一、气 温	20	
二、日 照	21	
三、降 水	21	
四、蒸发量	22	
五、风 向	22	
六、霜 期	22	
第六节 灾 害	23	
一、水 灾	23	
附：6·2 抗洪抢险纪实	23	
二、旱 灾	26	
三、其它灾害	26	
第三章 人 口	27	
第一节 人口源流	27	
第二节 人口普查	31	
一、第一次人口普查	31	
二、第二次人口普查	31	
三、第三次人口普查	31	
四、第四次人口普查	32	
五、第五次人口普查	32	
第三节 人口构成	32	
一、职业构成	32	
二、年龄构成	33	
三、文化构成	33	

四、民族人口构成·····	34	三、兵役与征兵工作·····	79
五、姓氏构成·····	34	四、苏区人民武装·····	80
第四节 人口控制·····	35	第二节 人民公安·····	80
第四章 中国共产党地方		一、机构沿革·····	80
组织 ·····	39	二、社会治安·····	81
第一节 区委 ·····	39	第三节 法律服务·····	83
一、苏区区委·····	39	第四节 综合治理·····	84
二、建国后区委·····	40	第七章 群众团体 ·····	86
第二节 乡党总支 ·····	41	第一节 共产主义青年团 ·····	86
第三节 党委 ·····	41	第二节 妇女联合会 ·····	88
一、组织沿革·····	41	第三节 奶牛协会 ·····	91
二、党支部与党员·····	47	第八章 政务 ·····	92
三、党政事务与机构改革·····	49	第一节 民政 ·····	92
四、纪检工作·····	50	一、民政机构·····	92
五、老干部工作·····	51	二、优抚·····	93
六、信访工作·····	52	三、烈士褒扬·····	97
七、制度建设·····	53	四、敬老院·····	97
第四节 党代会 ·····	54	五、农村社会养老保险与	
第五章 人民政权 ·····	59	低保·····	99
第一节 人民代表大会 ·····	59	六、婚姻登记·····	99
第二节 人大主席团 ·····	67	第二节 扶贫 ·····	101
第三节 人民政府 ·····	69	一、发展资金使用 ·····	101
一、乱石区苏维埃政府·····	69	二、专贴资金使用 ·····	103
二、靖石区公所·····	69	三、移民工作 ·····	104
三、乡级人民政府·····	70	第三节 国土管理 ·····	104
第六章 武装政法 ·····	77	一、管理机构 ·····	104
第一节 人民武装 ·····	77	二、国土规划 ·····	105
一、组织沿革·····	77	三、土地利用 ·····	105
二、民兵建设·····	78	四、土地执法监察 ·····	106
		第四节 统计 ·····	108