

鷹背鄉志



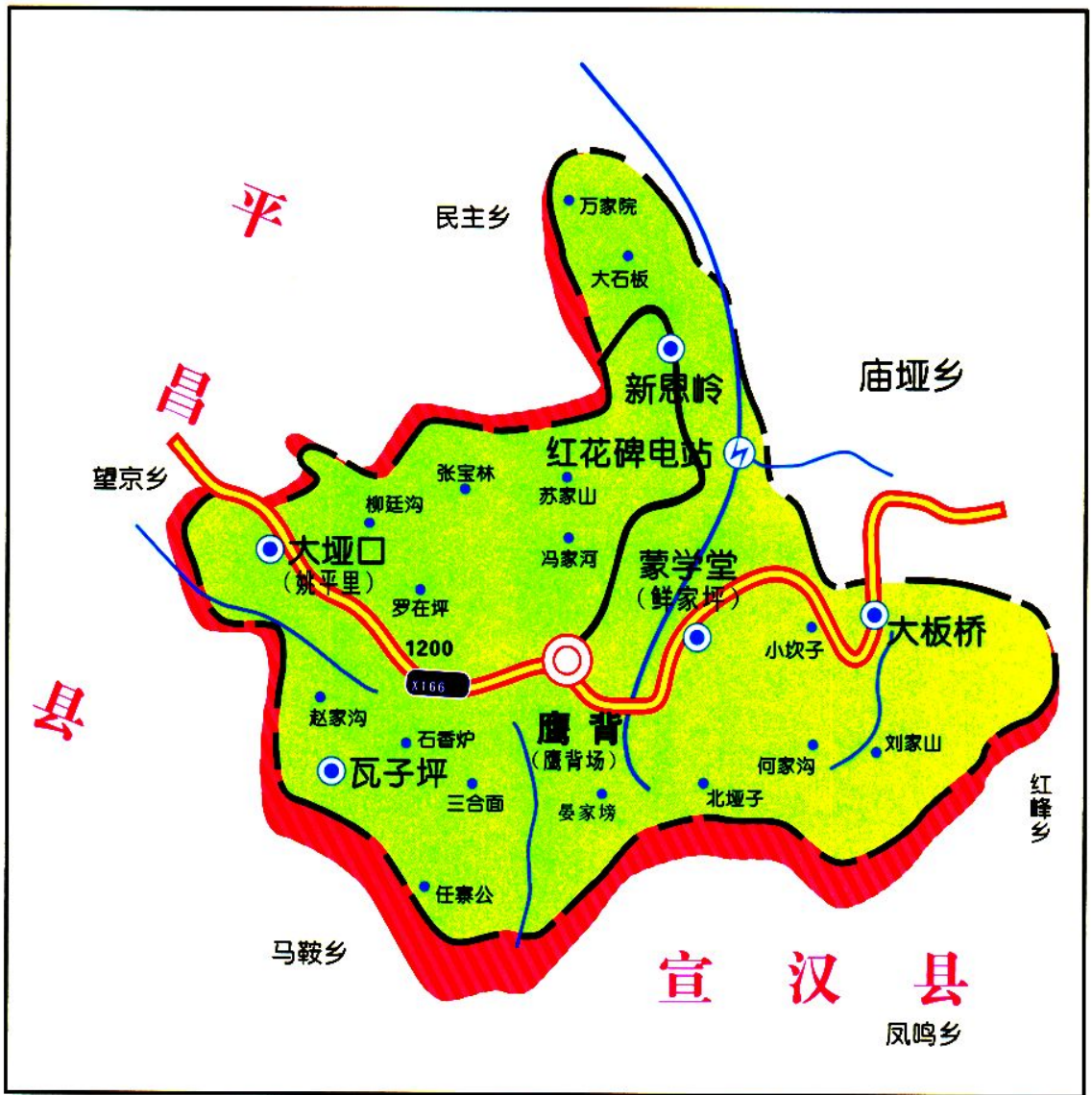
1913—2009

萬源市鷹背鄉人民政府 編纂




万源市鹰背乡人民政府 编纂

万源市鹰背乡行政区划图



乡政府驻地	县(市)界
居委会驻地	县道公路
电站	一般道路
	河流

比例：1 : 5000



老鹰石。位于鹰背乡蒙学堂村近居山



老鹰石



鹰背乡场镇全景图



2008年7月15日，中共万源市委书记、市人大常委会主任陈中华（图中）在鹰背乡检查指导灾后重建工作



2008年7月15日，中共万源市委书记、市人大常委会主任陈中华（右二）一行在鹰背中心校视察工作



2010年2月22日，中共万源市委副书记、市人民政府市长王成军（左二）在鹰背乡检查指导便民服务中心建设工作



2010年2月22日，中共万源市委副书记、市人民政府市长王成军（左一）一行在鹰背乡视察农业生产情况



1999年8月，鹰背籍老红军陈苏返乡期间，在鹰背中心校作革命传统教育报告



老红军陈苏（前排中）与鹰背中心校教职工合影



2009年11月28日，乡党委书记李远俊(左二)对通乡公路硬化进行质量监督



乡党委副书记、乡长秦天惠（右一）带领乡干部职工参加城乡环境综合治理



2009年，鹰背乡党委、政府班子成员



2009年，鹰背乡全体干部职工



卫生院



便民服务中心



农村信用合作社



鹰背中心校




新农村




新农村



丰收




雾儿坡饮水工程



乡道硬化



烟叶



松林



油菜



田坎玉米



马铃薯



水稻



兰草



茶园



天麻



土鸡



生猪



肉牛




山羊



街道



趕集



农家藏书




大垭口村三丛山寺红军战事遗址



北垭寺红三十军政治部遗址



瓦子坪村任斋公石碓红军石刻标语



蒙学堂村近居山咸武门冉文俦白莲教农民起义遗址