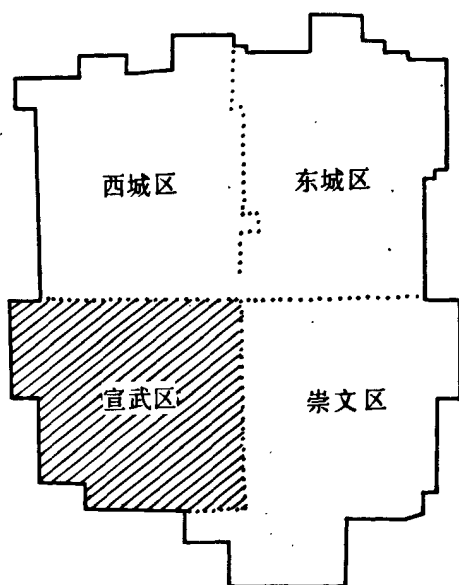


015897

北京市西城区地名志



北京市 宣武区地名志



宣武区地名志编辑委员会

1993年

1-58-2

(京)新登字 200 号

责任编辑 犁 之 杨维新 文 予
版式设计 何 玲 刘金奎
摄 影 李雅清 张肇基
装帧设计 王海岐
地图制图 王瑞新

北京市宣武区地名志

*

北京出版社出版

(北京北三环中路 6 号)

邮政编码: 100011

北京出版社总发行

新华书店北京发行所经销

北京印刷一厂印刷

*

787×1092 毫米 16 开本 38 印张 1050000 字

1993 年 5 月第 1 版 1993 年 5 月第 1 次印刷

印数 1-4000

ISBN7-200-01988-7/k·212

定 价: 70.00 元

《北京市地名志》

编纂委员会主要领导成员

顾	问	张百发	陈明绍	
主	任	黄纪诚		
副	主	宣祥鏊	王晋	郑一军
	任	平永泉	孙同越	陈永川
		韩剑昆		
学	术	田耕	张大有	
总	编	陈永川		
副	总	王海岐		
总	编	王瑞新	刘秋君	
总	编辑部			
成	员			

《北京市宣武区地名志》

编辑委员会主要成员

顾 问	董质彬	刘尚青	金松龄
	张金城	吴咏肖	阎三和
主 任	刘敬民		
副 主 任	田景廉	王俊杰	
	刘 义	郭欣辰	
学术顾问	王海岐	赵其昌	
特约编审	叶祖孚		
委 员	赵进兴	王鸿义	宋大中
	蒋德忠	高怀瑞	朱京宝
	李德育	杨同发	陈悦川
	庞万良	刘秀乔	聂敏英
	沈念乐	李松涛	郭 诚
主 编	赵进兴		
副 主 编	杨同发	戚云龙	郭 诚
编 辑	王淑品	王殿清	刘锦涛
	罗玉圃	郭荣昌	张树勋
	白鹤群	白建贤	李新龙
	董熙平		

序

我也许可以算是“老宣武”了吧。——十几岁进城，一晃四十多年，除了“文革”中十来年下放到延庆，后又到丰台区工作之外，都是在宣武区度过的。

小时候，常听村里人说起北京城，印象中那是皇上住的地方，“神”得很。老话说“大胡同三千六，小胡同赛牛毛”，更让人觉得那地方大得吓人。后来，我这个贫苦农民的孩子，进了北京，见到纵横交错的街巷，来往如潮的车辆行人，特别是看到老字号林立的大栅栏、店铺鳞次栉比的琉璃厂、热闹非凡的老天桥、穆斯林崇敬的牛街礼拜寺……，实在是大开了眼界。

古都北京是世界上建城最早且延续至今的历史名城。据考证，战国燕都蓟城就在今宣武区广安门一带，算来已有两千六百余年了。辽、金、元、明、清历代京都，都是在这个基础上发展的，不过中心逐渐北移，现在宣武区已处于城区的西南部了。作为千年古都的一部分，宣武区有过比较发达的商业和繁荣的文化。明代，正阳门外一带已经形成繁华商业区，留存至今的一些街巷名称，如珠市口、菜市口、粮食店、煤市街等，就是当时各种专业市场的称谓。旧时科举取仕，各地举子进京会试，大多住在宣武门外，湖南、湖广、中山、绍兴、蒲阳等会馆遗址至今尚存。唐代名刹悯忠寺（清代改称法源寺）、辽代始建的牛街礼拜寺、北魏光林寺（明代改称天宁寺）和隋建辽重修（另一说为辽建）的密檐式砖塔，都记载了宣武区的悠久历史和灿烂文化。康有为、谭嗣同、孙中山等民主思想先驱者与李大钊、毛泽东、周恩来等无产阶级革命领袖在宣武区留下众多的遗迹，激励后人永远缅怀他们的革命精神。千年古城是一座内容浩繁的历史博物馆。每一条街巷，每个处所，都有自己的来由，都有自己的掌故，都是一部无字的典籍。其中的的确是大有学问的。

解放四十多年来，宣武区和古都一起发生了翻天覆地的变化。原来蓬蒿丛生、荒冢成片的窑台、红庙等地，已经建成了新楼林立的住宅小区，房屋破旧、街巷狭窄的白菜湾、槐柏树等地区开始了大规模的成片改造，壮观的西厢工程已经竣工，全北京最大的天宁寺立交桥在南城凌空飞架，大观园、翠芳园、宣武艺园……

座座秀美的园林如同翡翠镶嵌。一个个崭新的地名，记载了宣武区现代化建设中令人振奋的前进步伐。

旧地名中蕴含的文化历史宝藏要加以挖掘保存，新地名要及时记载和整理。这既是抢救历史文化瑰宝的迫切需要，更是城市建设管理的重要任务。编写一部《宣武区地名志》不能不说是一件尊重历史、荫及后人的大好事。

从1990年6月份起根据市政府的要求，经区领导研究，由区建委、规划局的一些同志开始张罗这件事。四十多位教师，怀着极大的热情，牺牲了暑假，顶烈日冒酷暑，踏勘了全区七百六十二条街巷，搜集整理了几十万字的资料。各街道、局、处、公司和基层单位的许多同志参加了这项工作。历时两年有余，数易其稿，这部百万言左右的《宣武区地名志》终于问世了。它是我区地名管理工作的一项重要成果。尽管它可能有若干不足和疏漏，但这毕竟是完成了一件有历史意义的开创性的工作。应该说，这是献给北京人民，特别是宣武区人民的一份厚礼。写了以上这些话，谨表示一个“老宣武”对参加编纂本书工作的所有同志的衷心感谢。

金 松 龄

前 言

根据北京市人民政府办公厅京政发〔1988〕40号文件的精神，在北京市地名办公室统一布置下，在中共北京市宣武区委、区人民政府的直接领导下，《北京市宣武区地名志》这部关于宣武区地名的专业志书，经过两年多时间的筹备，终于和广大读者见面了。

《北京市宣武区地名志》的筹备工作是在1990年6月开始的。由宣武区城市规划管理局负责这项工作，先后聘请了北京教育学院宣武分院40多位教师冒着严寒酷暑勘察我区的街巷胡同、寺庙坛观、园林名胜，写下了几百条志书词条的内容初稿。自1991年5月起，又由几名对历史、工商等工作有研究的同志组成编委会，将我区各街巷地名、文化地名、经济地名、名胜古迹乃至构成宣武区地区特色的会馆等共800余条词条逐条进行编撰审阅，数易其稿，配上各类地名插图28幅，彩色及黑白照片100余帧，最后编成了此书，共计15项主要内容，近百万字。此书编成，信手翻阅，不难看出建国40余年来，在中共宣武区委、区人民政府的领导下，宣武区发生的翻天覆地的变化。当年南城无数坟地、苇塘、荒郊，如今都已建成了高楼大厦，盖起了工厂学校，尤其西厢工程的竣工，更使宣武区的西郊架起了座座飞虹，很多花园点缀其间，好像镶嵌上了颗颗明珠。综观全书，一部宣武区的发展史就在眼前：从燕都蓟城起，历经辽、金、元、明、清、民国直到现在。宣武区称得起历史悠久、文化灿烂，这里的一草一木、幢幢建筑，都可以讲得出很多动人的故事，成为向广大青少年进行爱国主义教育的极好教材。编纂地名志，既是城市建设工作发展的需要，又是整理历史遗产的需要。我们翻阅《北京市宣武区地名志》，热爱宣武区的心情油然而生，就能增强建设宣武区的信心。

《北京市宣武区地名志》一书的编成，得到了各级领导的关怀和指导，得到了驻区中央、市属及区属各有关单位的大力支持。它本着详今略古、古为今用的原则，力求达到观点正确、资料可靠、内容翔实、图文并茂，以充分反映宣武区的地方特色和时代的特点。编辑出版《北京市宣武区地名志》是一项涉及各个方

面各行各业的工作，由于我们经验不足，水平有限，难免会有缺点错误，希望各界人士能够提出批评与指正。

《北京市宣武区地名志》编辑委员会

1992年2月8日

凡 例

一、本志收录宣武区各类地名 826 条。按类别排列，内容包括：政区地名、经济地名、文化地名、名胜古迹、会馆等。鉴于宣武区会馆众多，且与许多著名人士活动有关，为广大群众及史学研究者所关注，故也作为地名志的一个内容收入。

二、城市街道居民委员会不单列条目，仅附表说明。

三、宣武区内有河流及铁路经过，只在经济地名及有关条目中述及，不另立条目。

四、西厢工程竣工后，宣武区增添五座大立交桥，也在有关条目中述及，不另立条目。

五、地名的名称，以《北京市宣武区地名录》为准。个别地名（如小区名）是新增加的。

六、地名的汉字书写，使用国家规定的规范字，以中国文字改革委员会和文化部 1955 年联合发布的《第一批异体字整理表》，中国文字改革委员会 1964 年编印的《简化字总表》和中国文字改革委员会、文化部联合印发到省级出版印刷单位的《印刷通用汉字字形表》为准。

七、地名的读音，以汉语拼音为准。按中国地名委员会，中国文字改革委员会和国家测绘总局联合发布的《中国地名汉语拼音字母拼写规则》（汉语部分）为准。

八、地名的来历、含义及沿革，力求叙述准确。有些属于传说但合乎情理，长期以来已被群众承认者，酌予采用；有几个不同说法的，多说并存，供后人进一步探讨；离奇、附会、牵强者舍弃。

地名沿革追溯久远，为了叙述简便节省篇幅起见，持古今相济、详今略古原则，力求简短扼要地说明问题。

九、本志地名的排列，按地区和类别划分，书后附有《宣武区地名汉语拼音索引》和《宣武区地名首字笔划索引》，以方便读者用不同办法查找。

十、本志所述区划及所引统计数字，凡未写明年分的，都截止到 1990 年 12

月。

十一、计量单位，按国务院 1981 年批准的《中华人民共和国计量单位名称与符号方案》处理。如面积为“平方米”、“亩”，长度为“米”、“公里”等。

十二、专业术语，按主管专业部门规定使用。

十三、本志所收录的文化、企业部门词条以及会馆词条，都是选收，不是全部。其中凡有专名的，其前面的指地性或归属名称，为了简略，可以删去改为简称，如“地下铁道”简称“地铁”。

十四、凡保密单位及有保密性质的内容，概未收入。

十五、全区共有胡同街巷 760 条，因派生胡同较多，故只选录了其中的 500 条，未列专条介绍的胡同街巷在各办事处街巷一览表中可查到。

图

例



市 政 府



干 线 公 路



县 (区) 政 府



普 通 公 路



街 道 办 事 处



桥、隧 洞



乡 政 府



立 交 桥



村 委 会



河 流、季 节 河



自 然 村



湖 泊、泉



城 区



水 库 (大 中 型)
(小 型)



集 镇



渠 道 (干 渠)
(支 渠)



突 出 建 筑



古 迹、塔、纪 念 地




市 界



长 城



县 (区) 界



山 峰、关 隘



乡 (街 道 办 事 处) 界



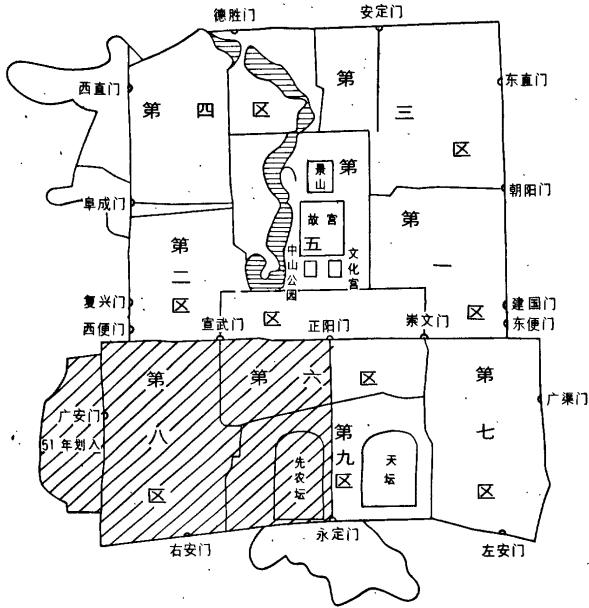
公 园



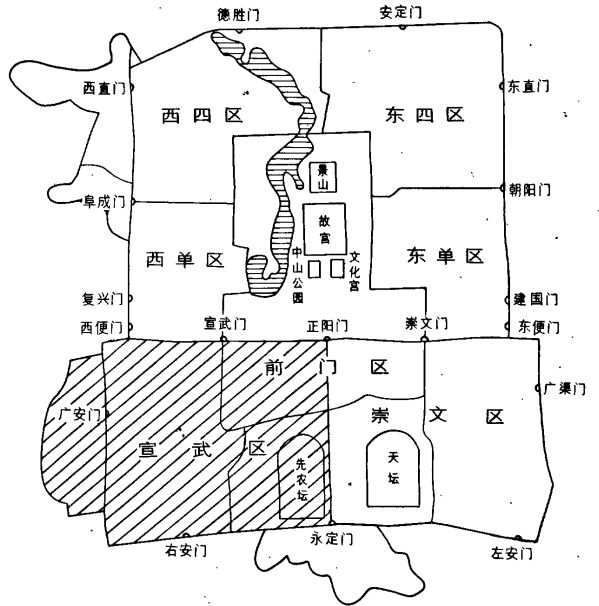
铁 路 (车 站)

北京市宣武区行政区划沿革示意图

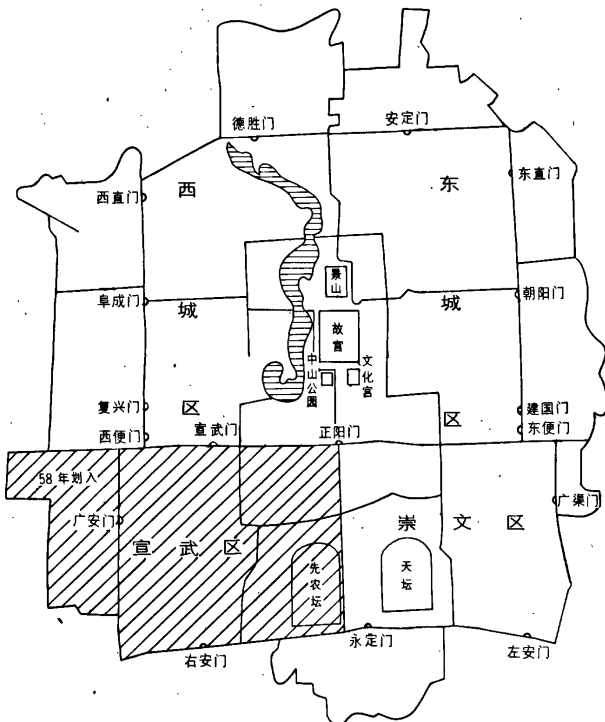
1950年5月宣武区
辖界图



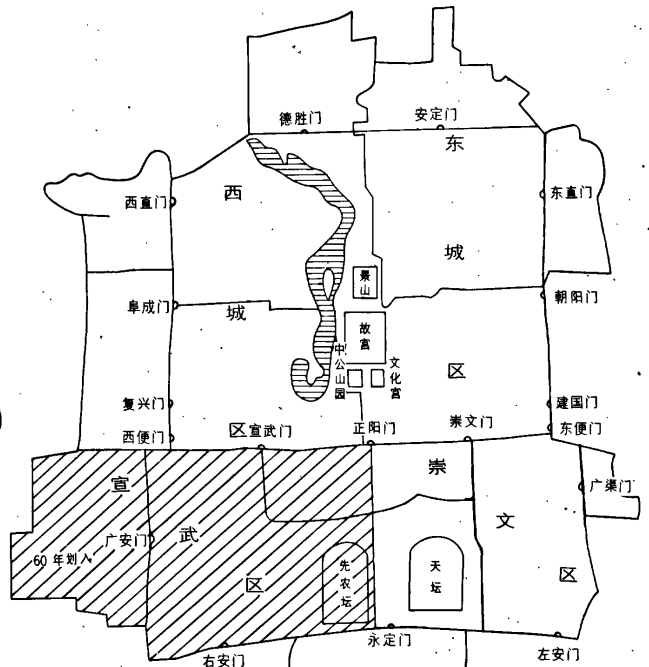
1952年9月宣武区
辖界图



1958年6月宣武区
辖界图



1960年宣武区
辖界图



明北京城

外城西部

万历—崇祯年间

(公元1573—1644年)



昊天寺

宣

北

坊

正

西

坊

白

宣

正

南

南

坊

坊

山川坛

太岁坛

斋宫

神乐观

牺牲所

神祇坛

永定门

西便门

宣武门

正阳门

西便门河

沿河

香炉营

西便门

分州营

羊肉胡同

羊市胡同

双米家胡同

双米家胡同

双米家胡同

双米家胡同

双米家胡同

双米家胡同

双米家胡同

双米家胡同

双米家胡同

双米家胡同

双米家胡同

双米家胡同

双米家胡同

双米家胡同

双米家胡同

双米家胡同

双米家胡同

双米家胡同

双米家胡同

双米家胡同

双米家胡同

双米家胡同

双米家胡同

双米家胡同

双米家胡同

千佛寺

三官庙

寒林

寒林

寒林

寒林

寒林

千佛寺

三官庙

寒林

寒林

寒林

寒林

寒林

千佛寺

三官庙

寒林

寒林

寒林

寒林

寒林

千佛寺

三官庙

寒林

寒林

寒林

寒林

寒林

千佛寺

三官庙

寒林

寒林

寒林

寒林

寒林

千佛寺

三官庙

寒林

寒林

寒林

寒林

寒林

千佛寺

三官庙

寒林

寒林

寒林

寒林

寒林

千佛寺

三官庙

寒林

寒林

寒林

寒林

寒林

千佛寺

三官庙

寒林

寒林

寒林

寒林

寒林

千佛寺

三官庙

寒林

寒林

寒林

寒林

寒林

千佛寺

三官庙

寒林

寒林

寒林

寒林

寒林

千佛寺

三官庙

寒林

寒林

寒林

寒林

寒林

千佛寺

三官庙

寒林

寒林

寒林

寒林

寒林

千佛寺

三官庙

寒林

寒林

寒林

寒林

寒林

千佛寺

三官庙

寒林

寒林

寒林

寒林

寒林

千佛寺

三官庙

寒林

寒林

寒林

寒林

寒林

千佛寺

三官庙

寒林

寒林

寒林

寒林

寒林

千佛寺

三官庙

寒林

寒林

寒林

寒林

寒林

千佛寺

三官庙

寒林

寒林

寒林

寒林

寒林

千佛寺

三官庙

寒林

寒林

寒林

寒林

寒林

千佛寺

三官庙

寒林

寒林

寒林

寒林

寒林

千佛寺

三官庙

寒林

寒林

寒林

寒林

寒林

千佛寺

三官庙

寒林

寒林

寒林

寒林

寒林

千佛寺

三官庙

寒林

寒林

寒林

寒林

寒林

千佛寺

三官庙

寒林

寒林

寒林

寒林

寒林

千佛寺

三官庙

寒林

寒林

寒林

寒林

寒林

千佛寺

三官庙

寒林

寒林

寒林

寒林

寒林

千佛寺

三官庙

寒林

寒林

寒林

寒林

寒林

千佛寺

三官庙

寒林

寒林

寒林

寒林

寒林

千佛寺

三官庙

寒林

寒林

寒林

寒林

寒林

千佛寺

三官庙

寒林

寒林

寒林

寒林

寒林

千佛寺

三官庙

寒林

寒林

寒林

寒林

寒林

千佛寺

三官庙

寒林

寒林

寒林

寒林

寒林

千佛寺

三官庙

寒林

寒林

寒林

寒林

寒林

千佛寺

三官庙

寒林

寒林

寒林

寒林

寒林

千佛寺

三官庙

寒林

寒林

寒林

寒林

寒林

千佛寺

三官庙

寒林

寒林

寒林

寒林

寒林

千佛寺

三官庙

寒林

寒林

寒林

寒林

寒林

千佛寺

三官庙

寒林

寒林

寒林

清北京城

外城西部

乾隆十五年

(公元1750年)

