

017297

西宁市志

第三卷 地名志

西宁市志编纂委员会编

三秦出版社出版

西宁市志

第三卷

地名志

西宁市志编纂委员会编

三秦出版社出版

1993年2月

陕新登字 006 号

西宁市志·地名志(第三卷)
《西宁市志·地名志》编纂委员会编

三秦出版社出版发行
(西安湘子庙街 12 号)

青海省西海地图制印厂印刷

787×1092 毫米 16 开本 印张 插页 400 千字

1993 年 4 月第 1 版 1993 年 4 月第 1 次印刷

印数:1—2000

ISBN7-805446-514-2/K·170
定价:30.00 元

西宁市志编纂委员会

主任:(以任职先后为序)

刘 枫 罗昆安 刘光中

副主任:(以任职先后为序)

钱 平 王廷莹 吕家驹 刘济平

罗铁 (常务) 林世亭 唐清明

肖瑞华 马占云 (常务)

委员:(以姓氏笔划为序)

马培林	王 琳	王锡廷	王振洁	刘大铨	刘成德
刘成学	刘照宽	李文龙	李长成	李生信	李庆杰
李世敬	李高民	李 慧	汪汝麟	沈国臣	沈鸿仪
杜海平	林锡纯	扬奇连	扬伯英	罗生民	周大学
季学银	相建国	赵 凡	钟连田	侯建英	张恩健
贾学文	徐 荣	戚宏鹞	黄国安	陶宛竹	曾 平
雍有忠	魏勇智				

顾问:(排名不分先后)

赵盛世 李文实 吴 均 陈希夷 王子贞 李海观
魏明章 王中兴 陈立甲 张 博

《西宁市志》编辑部

总 编:(以任职先后为序)

罗 铁 马占云

副总编:(以任职先后为序)

陶宛竹 李逢春

西宁市志办公室成员

主 任:(以任职先后为序)

陶宛竹 李逢春

副主任:孙希有

2

西宁市志编纂委员会

主任:(以任职先后为序)

刘 枫 罗昆安 刘光中

副主任:(以任职先后为序)

钱 平 王廷莹 吕家驹 刘济平

罗铁 (常务) 林世亭 唐清明

肖瑞华 马占云 (常务)

委员:(以姓氏笔划为序)

马培林	王 琳	王锡廷	王振洁	刘大铨	刘成德
刘成学	刘照宽	李文龙	李长成	李生信	李庆杰
李世敬	李高民	李 慧	汪汝麟	沈国臣	沈鸿仪
杜海平	林锡纯	扬奇连	扬伯英	罗生民	周大学
季学银	相建国	赵 凡	钟连田	侯建英	张恩健
贾学文	徐 荣	戚宏鹞	黄国安	陶宛竹	曾 平
雍有忠	魏勇智				

顾问:(排名不分先后)

赵盛世 李文实 吴 均 陈希夷 王子贞 李海观

魏明章 王中兴 陈立甲 张 博

《西宁市志》编辑部

总 编:(以任职先后为序)

罗 铁 马占云

副总编:(以任职先后为序)

陶宛竹 李逢春

西宁市志办公室成员

主 任:(以任职先后为序)

陶宛竹 李逢春

副主任:孙希有

西宁市志编纂委员会

主任:(以任职先后为序)

刘 枫 罗昆安 刘光中

副主任:(以任职先后为序)

钱 平 王廷莹 吕家驹 刘济平

罗铁 (常务) 林世亭 唐清明

肖瑞华 马占云 (常务)

委员:(以姓氏笔划为序)

马培林	王 琳	王锡廷	王振洁	刘大铨	刘成德
刘成学	刘照宽	李文龙	李长成	李生信	李庆杰
李世敬	李高民	李 慧	汪汝麟	沈国臣	<u>沈鸿仪</u>
杜海平	林锡纯	扬奇连	扬伯英	<u>罗生民</u>	周大学
季学银	相建国	赵 凡	钟连田	侯建英	张恩健
贾学文	徐 荣	戚宏鹞	黄国安	陶宛竹	曾 平
雍有忠	魏勇智				

顾问:(排名不分先后)

赵盛世 李文实 吴 均 陈希夷 王子贞 李海观

魏明章 王中兴 陈立甲 张 博

《西宁市志》编辑部

总 编:(以任职先后为序)

罗 铁 马占云

副总编:(以任职先后为序)

陶宛竹 李逢春

西宁市志办公室成员

主 任:(以任职先后为序)

陶宛竹 李逢春

副主任:孙希有

2

西宁市志地名志编纂人员

主 编:相建国

副 主 编:焦成坤、孙觉民、陈希耀

撰 稿 人:焦成坤、魁兆福、张志建、石麟祥

摄 影:孙 辉

制 图:方向莲

汉语拼音:高志明

《西宁市志》凡例

一、《西宁市志》以马列主义、毛泽东思想为指导，坚持四项基本原则，以《关于建国以来党的若干历史问题的决议》为准绳，运用辩证唯物主义和历史唯物主义的观点，对西宁的历史和现状进行了全面、系统、科学的记述。

二、全志以现代社会分工为基础，以专业为主体，类为一志。分类编纂，由总述、大事记和 52 卷专业分志及附录组成。

三、全志各分志统一采用篇、章、节、目四个层次编排。标题均以事命名，做到准确简明，结构合理，科学分类，归属得当。

四、全志详今略古。古今贯通，当代为主。年代断限，上限不限，追溯到事物的发端，下限断至 1985 年；城区志则下限断到 1986 年。

五、全志所记地域范围，以现行行政区划分为准，为反映历史地理沿革，间有例外。

六、全志采用记、志、传、图、表、录等体裁。各分志以志为主辅以图、表和照片。文体一律为语体文，著述体，除引用有特定含义的古籍原文，用繁体字外，其余一律用国家统一公布的简化字。

七、志内纪年，历史朝代，沿用通称，括注公元纪年，中华人民共和国建立后通用公元纪年。地理名、人名及历代政权、官职等，均以原称谓为准。

八、全志资料均来自各类档案，历史文献，及经核实的调查材料，资料翔实可靠。

九、各类数据，一般采用市统计局公布的数字，也有使用各有关单位调查核实的数字，各类数字均按国家规定书写。

十、本志所使用的计量单位，除历史资料涉及的度量衡单位沿用原单位记载，必要的换算成现行的法定计量单位外，建国后的一律采用 1984 年国务院发布的《中华人民共和国法定计量单位》。

十一、本志大事记的记述采用编年体，辅以纪事本末体。

十二、人物志分传、简介、表、录四个部分。立传人物遵循“生不立传”通例。不论本籍或客籍，凡对西宁社会发展有重大影响的已故人物均作传列入本志。立传人物以近现代为主，以正面人物为主，以卒年为序排列，历代职官、革命领导干部以及正式命名的革命烈士，市级以上英雄模范人物、历代选举人物、科学技术人员、能工巧匠分别列入表录。

十三、全志注释采用脚注方式，当页编码。

十四、本志采用多卷本分册成书，统一封面，统一装帧，统一序列，各分志有相对的独立性。

十五、志书中所说的“解放前、后”，系指 1949 年 9 月 5 日西宁解放前后：“建国前、后”系指 1949 年 10 月 1 日中华人民共和国建立前后。

《西宁市志》卷目

卷首
总述
大事记
第一卷 地理志
第二卷 人口志
第三卷 地名志
第四卷 城市建设志
第五卷 工业志
第六卷 农业志
第七卷 交通志
第八卷 邮政志
第九卷 电信志
第十卷 商业志
第十一卷 粮油志
第十二卷 财政志
第十三卷 税务志
第十四卷 金融志
第十五卷 计划志
第十六卷 统计志
第十七卷 物资志
第十八卷 物价志
第十九卷 工商行政管理志
第二十卷 标准计量志
第二十一卷 中国共产党志
第二十二卷 民主党派志
第二十三卷 群众团体志
第二十四卷 人民代表大会志

第二十五卷
第二十六卷
第二十七卷
第二十八卷
第二十九卷
第三十卷
第三十一卷
第三十二卷
第三十三卷
第三十四卷
第三十五卷
第三十六卷
第三十七卷
第三十八卷
第三十九卷
第四十卷
第四十一卷
第四十二卷
第四十三卷
第四十四卷
第四十五卷
第四十六卷
第四十七卷
第四十八卷
第四十九卷
第五十卷
第五十一卷
第五十二卷
第五十三卷

人民政府志
政治协商会议志
监察志
公安志
检察院志
法院志
司法志
军事志
人事志
劳动志
教育志
科学技术志
文化志
文物古迹志
档案志
卫生志
体育志
民政志
信访志
民族宗教志
风俗志
方言谚语志
人物志
城中区志
城东区志
城西区志
城北区志
大通县志
附录

前 言

地名是人类活动和劳动生产的产物,地名产生于社会而又服务于社会。随着人类社会的不断发展与进步,地名的社会意义和使用价值越来越明显,地名的使用手段越来越多,使用频率也越来越高。现在,地名已成为各族人民之间来往和国际交往的重要内容。正因为这样,地名的称谓与书写是否正确和统一,存在的问题处理是否得当,都关系到国家主权和民族团结,对经济、军事、外交、新闻、出版、邮电、交通、城建、测绘、文教、旅游等工作都有影响。因此,编纂称谓标准化、书写规范化、最大限度地反映地名信息的地名专志,既是历史的任务,又是现实的要求。

西宁是历史古城,素有“天河锁钥”、“海藏咽喉”之称,,但由于地处偏远、文化落后,一直没有地名专志可资查看。在有关本地区的记载上,远的说,《沙州记》(南朝刘宋)、《水经注》(北魏)、《吐蕃黄河录》(唐)、《青唐录》(宋)、《秦边记略》(清初)等,记述尤少;即使成书于清乾隆年间的《西宁府新志》,虽在舆图、地理(沿革、疆域、山川、水利、古迹)、建置(城池、街市、驿站、堡寨、仓廩、津梁)、祠祀(祠庙、寺观)等卷中于地名方面留下了许多可贵的记述,但由于它不是地名专志,难免语焉不详,满足不了当今省市内外和国际交往上的需要。新中国成立后特别是改革开放以来,城市面貌变化很大,因此,编写一部上承远古、下迄当今。记述区域内地名的渊源历史、演变规律、分类分布特点以及与名称、地理实体有关的政治、经济、军事、文化、自然等方面的历史背景和现状信息的志书,便显得特别迫切重要了。

《西宁市志·地名志》是根据西宁市志编纂委员会制定的《西宁市志编纂实施方案》和青海省地名委员会办公室制定的《青海省县(市)〈地名志〉编辑纲要》(初稿),在地名普查成果的基础上编辑而成的。

西宁市人民政府遵照国务院和青海省地名委员会关于开展地名普查工作的指示,于1981年上半年对全市地名进行了普查,通过这次新中国成立以来也是西宁历史上第一次最广泛深入的地名普查,基本上查清了西宁地区各类地名的历史、现状及其变化发展的情况。并按国务院(1979)305号文件和有关地名工作的政策规定,进行了规范化、标准化处理。在普查成果的基础上编写的《西宁市志·地名志》,是西宁市第一部具有法定性和权威性的地名工具书和比较完整的地名资料书。本志采用篇、章、节三个层次的章节体进行编排,全志除概述外,共设计了自然地理实体;政区;路街巷;交通;水利工程;名胜古迹、纪念地;主要企事业单位;附录等8篇41章84节,并附有各类地图36幅及照片55帧。其中收录自然地理实体(包括山、河、沟、川道、地片)41条;政区

(居民委员会、村民委员会以上)340条;路街巷260条;交通(包括铁路、公路、民航机场、桥梁、车站)51条;水利工程101条;名胜古迹、游憩地32条;主要企事业单位407条,共计1250余条。全志约40万字。凡列入的地名条目均属标准名称,今后使用有关地名应以本《地名志》为准;行政区划界线未经实测,不作划界依据。

本志附《西宁府城图》(采自《西宁府新志》),《西宁市区图》(50年代初)、《西宁市略图》、《西宁市地名图》和《西宁市区道路图》;各街道办事处、乡图为示意图,旨在为检阅者提供一个直观地理位置概念。

各区、街道办事处人口数字来自各区公安分局1985年底上报报表,居民委员会(包括乡、村民委员会)人口数字系街道办事处提供的1985年年末数;经济数字取自各有关单位1985年底上报报表。这些数字只能提供一个有相对价值的历史资料。

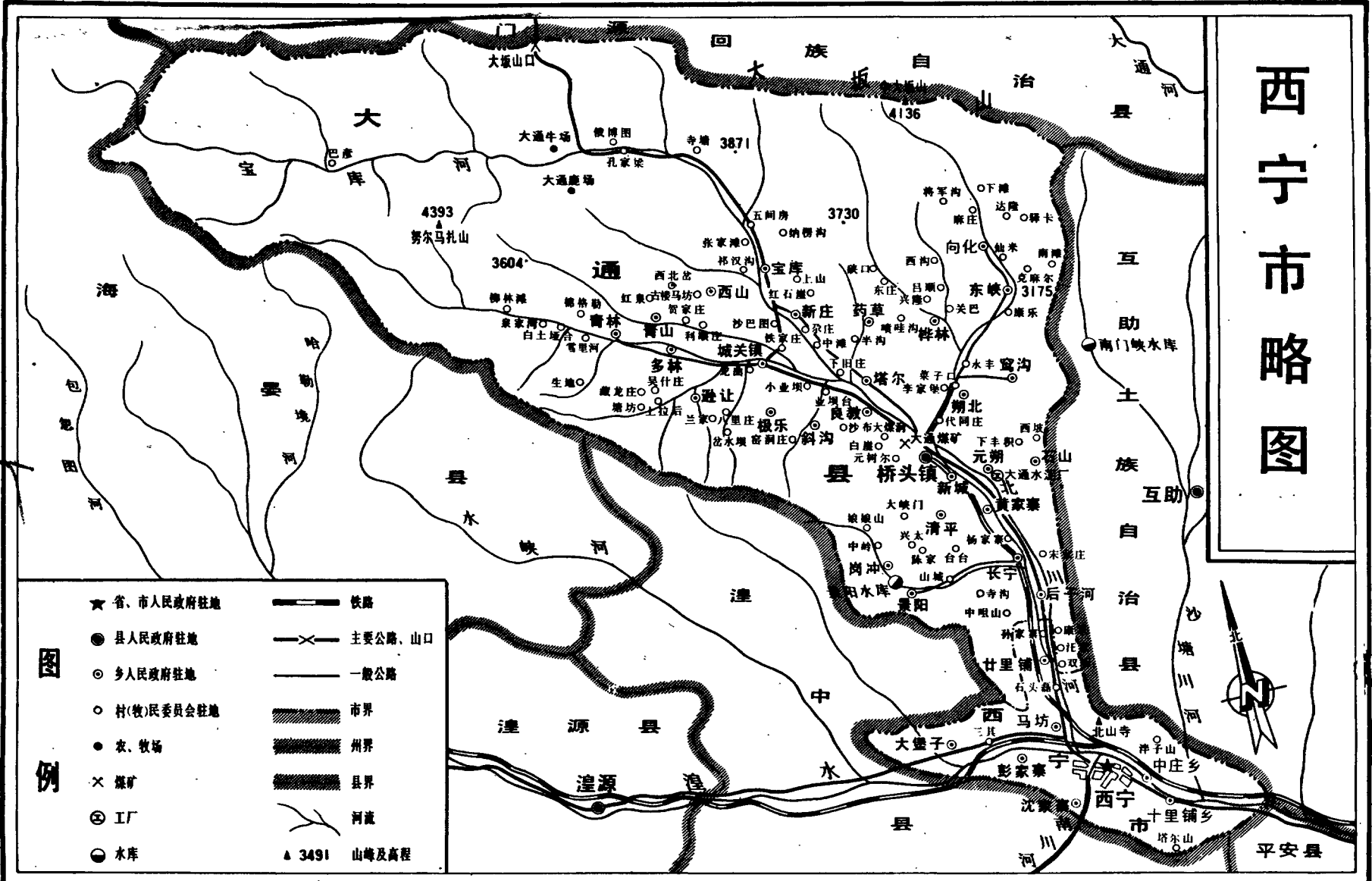
大通回族土族自治县地名志业已出版发行,为保证市志的完整性,并避免重复,本志从略,仅在政区篇中做了综合概括收录。

本志下限断至1985年底。

西宁的名胜古迹有的拆除毁圮。已无实体(如大佛寺、统领寺);有的庙宇殿堂虽存(如宏觉寺、南海殿、居士林),但已面目全非,成为工厂单位的仓储所,失去了文化价值,我们在收录和释文上作了一点割舍。

西宁的企事业单位甚多,本志未作一一收录,仅择其具有地名意义、民族特点、规模大、知名度高、经济效益好者、历史悠久、及代表新生产方向者重点收录,其余列表简介以期能通过这些地名条目给人一个总体经济构架印象,倘有轻重取舍不当,那只是由于我们这方面宏观知识缺陷所致,绝无厚此薄彼之意。

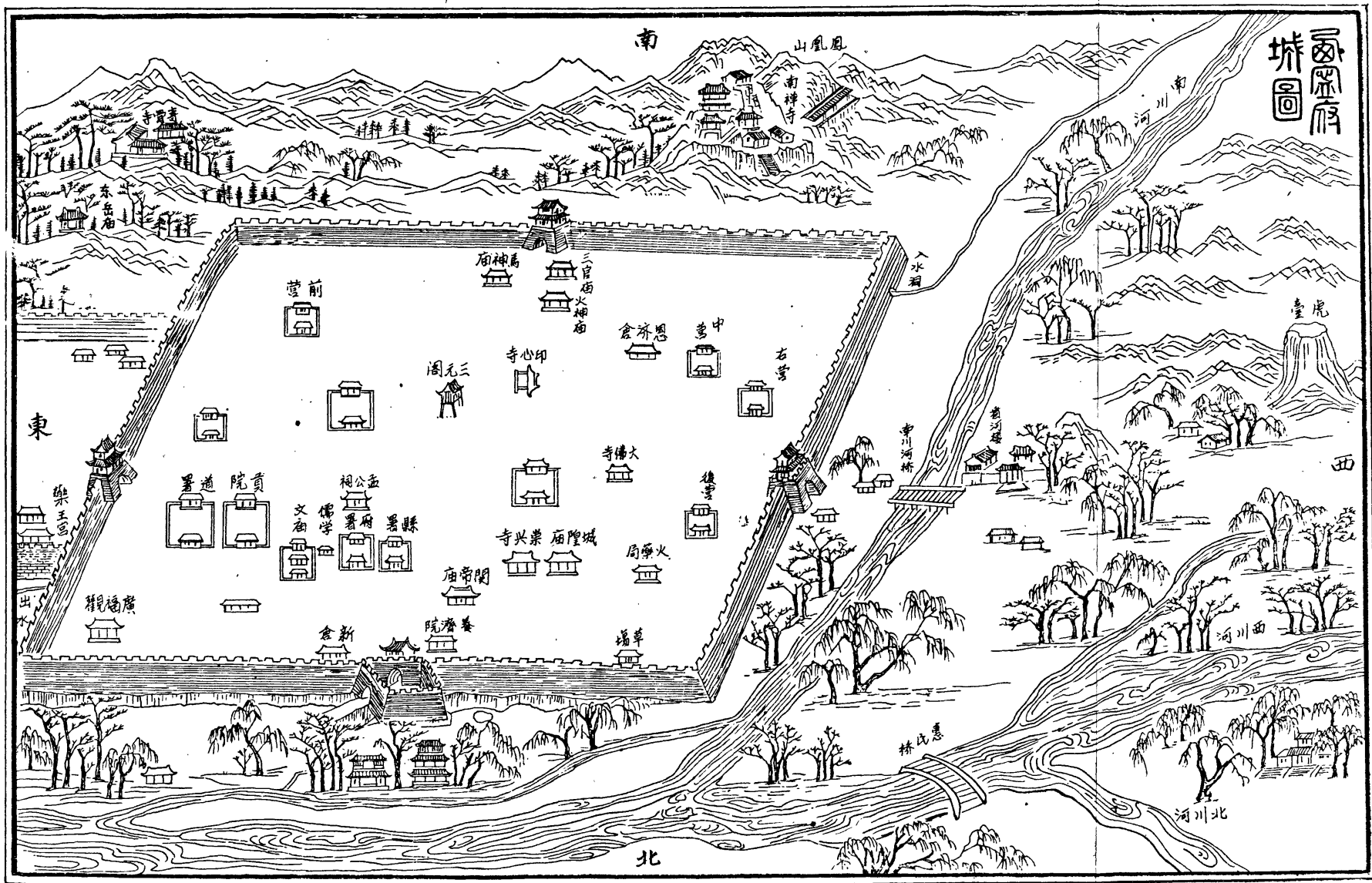
西宁市略图



- 图例**
- ★ 省、市人民政府驻地
 - 县人民政府驻地
 - ◎ 乡人民政府驻地
 - 村(牧)民委员会驻地
 - 农、牧场
 - × 煤矿
 - ⊕ 工厂
 - 水库
 - 铁路
 - X— 主要公路、山口
 - 一般公路
 - ▨ 市界
 - ▨ 州界
 - ▨ 县界
 - 河流
 - ▲ 3491 山峰及高程

附注：本图内界线不作为划界依据。

鳳凰城圖



南

山鳳凰

南禪寺

東岳廟

前營

馬神廟

三官廟

恩濟倉

中營

三元廟

印心寺

大佛寺

右營

東

道署

貢院

益公祠

文廟

佛學

府署

縣署

興樂寺

城隍廟

火藥局

後營

樂王宮

廣福觀

閉南廟

新倉

養濟院

草場

西

西河

北

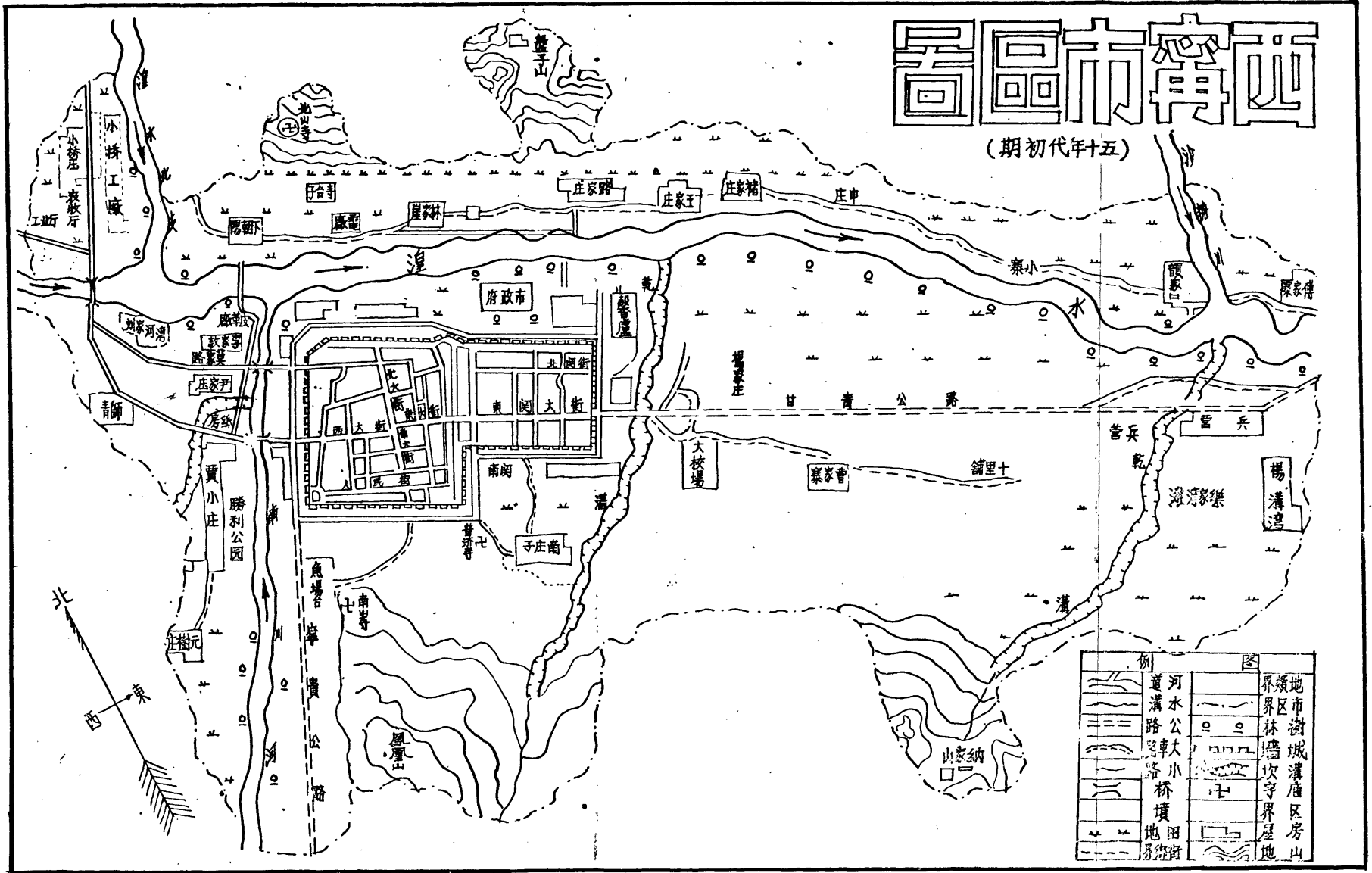
惠民橋

北河

虎臺

西齊市區圖

(十五年初期)



例	圖	說明
	——	地界
	——	市界
	——	林界
	——	城界
	——	廟界
	——	區界
	——	山界
	——	河道
	——	溝道
	——	路
	——	鐵路
	——	橋
	——	地
	——	街
	——	田
	——	地



西宁市鸟瞰





西宁市地名志编委及工作人员合影



西宁市市花——丁香



西宁市市树——柳树