


甘
州



甘州概览

GANZHOU GAILAN

张玉林 黄杰 主编

飞天出版传媒集团



甘肃文化出版社



甘州概览

张玉林 黄杰 主编

飞天出版传媒集团

 甘肃文化出版社

图书在版编目 (CIP) 数据

甘州概览 / 张玉林, 黄杰主编. -- 兰州: 甘肃文化出版社, 2013. 12
ISBN 978-7-5490-0550-5

I. ①甘… II. ①张… ②黄… III. ①张掖市—概况
IV. ①K924. 23

中国版本图书馆 CIP 数据核字 (2013) 第 318954 号

甘州概览

张玉林 黄 杰 主编

策 划: 张 健
责任编辑: 原彦平
责任校对: 何荣昌
封面设计: 黄 杰

出版发行: 甘肃文化出版社
网 址: <http://www.gswenhua.cn>
地 址: 兰州市城关区曹家巷 1 号
邮 编: 730030
印 刷: 甘肃澳翔印业有限公司
地 址: 兰州市城关区滩尖子 242 号
邮 编: 730010

开 本: 787毫米×1092毫米 1/16
字 数: 410 千
印 张: 21.25
插 页: 2
版 次: 2013 年 12 月第 1 版
印 次: 2013 年 12 月第 1 次
印 数: 1-2500 册
书 号: ISBN 978-7-5490-0550-5
定 价: 58.00 元

本书如存在印装质量问题, 请与印厂联系调换

版权所有 违者必究

序

中共张掖市委常委、甘州区委书记 何 伟

文化是城市的灵魂。要了解一座城市，就必须从这座城市的文化入手。甘州（张掖）历史悠久，人文荟萃。据文字记载，已有五千多年的历史。甘州是古丝绸之路重镇与东西文化交流、南北民族融合的交汇点之一，素有“鱼米之乡”“塞上江南”的美誉。这里风光秀丽，物产丰富，历史悠久，人杰地灵，积淀着深厚的历史文化，自然与人文相得益彰，从而形成了今天多元人文、多情山水、多彩甘州的特色，是名副其实“金张掖”。

历史上的甘州，“一湖山光，半城塔影，苇溪连片，古刹处处”，一山一水皆生机，一寺一塔有故事。美丽的故事、神奇的传说代代相传，延续并丰富着甘州大地不同时代的山水人文历史，折射出正直、勤劳、善良、睿智的甘州儿女对幸福美好生活的不懈追求。

地因人而兴，人因地而荣。千百年来，在这块肥沃的土地上，历代风云人物创造了波澜诡谲的历史，流风余韵，斯惠于今。进入当代，党和国家领导人频频到甘州视察，为甘州的发展指向助力。所有这一切，都激励着甘州儿女为实现幸福小康生活的美好夙愿而努力。

十里不同风，五里不同俗。多姿多彩的甘州地方文艺、民俗风情等非物质文化遗产，不仅是丰富、宝贵的文化遗产，也成为这座历史文化名城厚重的历史印记与对外宣传的独特元素。

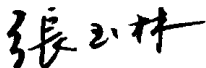
甘州亦古亦新，是一座旅游资源丰富的城市。这里既有黑水国遗址、隋代木塔、西夏大佛、明代粮仓、清代总兵府等名胜古迹，又有美不胜收的原生态城市湿地、气势磅礴的丹霞地貌等自然景观和丰富多彩的民族风情，吸引着众多中外游客观光旅游。

《甘州概览》以简明生动的语言，翔实丰富的资料，短小精悍的篇章，把甘州人文历史串缀于一体，一章一段历史，一篇一个故事。通读书稿，令人欣悦。全书基本涵盖了甘州的政治、经济、历史、文化、风俗、人物等各个方面，全方位、多角度展示了甘州的真实面貌，可以说是快速浏览和全面了解甘州的一本具有存史、资政、教化、育人的地情文学书籍。《甘州概览》付梓出版，对于进一步发掘甘州悠久灿烂的历史文化，展示甘州丰富独特的地域优势，扩大甘州的知名度与影响力，具有重要的现实意义和深远的历史意义。

一书在手，可以明地情、观兴废、知得失、识规律。我们希望，该书的出版能够让更多的人走进甘州、了解甘州，为推动甘州经济社会率先转型跨越发展架起一座友谊的桥梁。

2013年11月

前 言

甘州区人民政府区长 

较之张掖，甘州之名晚出，始于公元554年，系北朝西魏恭帝拓跋廓命名。其后，隋、唐、元、明、清各代均曾断续使用该名。2002年6月，张掖撤销地区建制，设立地级市，将1985年成立的县级张掖市改为县级甘州区。本文关涉历史之论述，甘州外延大致等同于张掖；言及当下，特指甘州区。以九州而论，甘州隶属古雍州，地处多姿多彩的自然生态景观线与绚烂神奇的丝绸古道文明交汇处。

据马家窑文化遗址、马厂文化遗址、四坝遗址、东西灰山遗址等考古发现证明，早在新石器时代晚期，先民就活动于此，以狩猎、游牧为生。夏商至春秋战国时期，羌、戎、狄、乌孙、月氏等民族都先后于此繁衍生息。战国时期建立城邑，修筑长城，至今尚存秦长城遗址。

甘州地处祖国第二大内陆河——黑河的上游。黑河源自祁连，穿境而过，水源丰富，森林遍布，草场肥美，土地肥沃。优越的地理环境与丰富的物产资源，使此地自古就有“塞上江南”与“金张掖”之美誉。斯地西连新疆，东抵凉州、金城，是东进西出、南引北连的重要交通枢纽与经济通道。汉唐以降，甘州成为古丝绸之路重镇。其重要的经济与战略地位，历来为中央政府及当地、周边少数民族所重视。甘州曾经是北凉国都及后世王朝所设州、郡、行省、卫、镇、府、县、道等的治所，素有“塞上锁钥”之称。

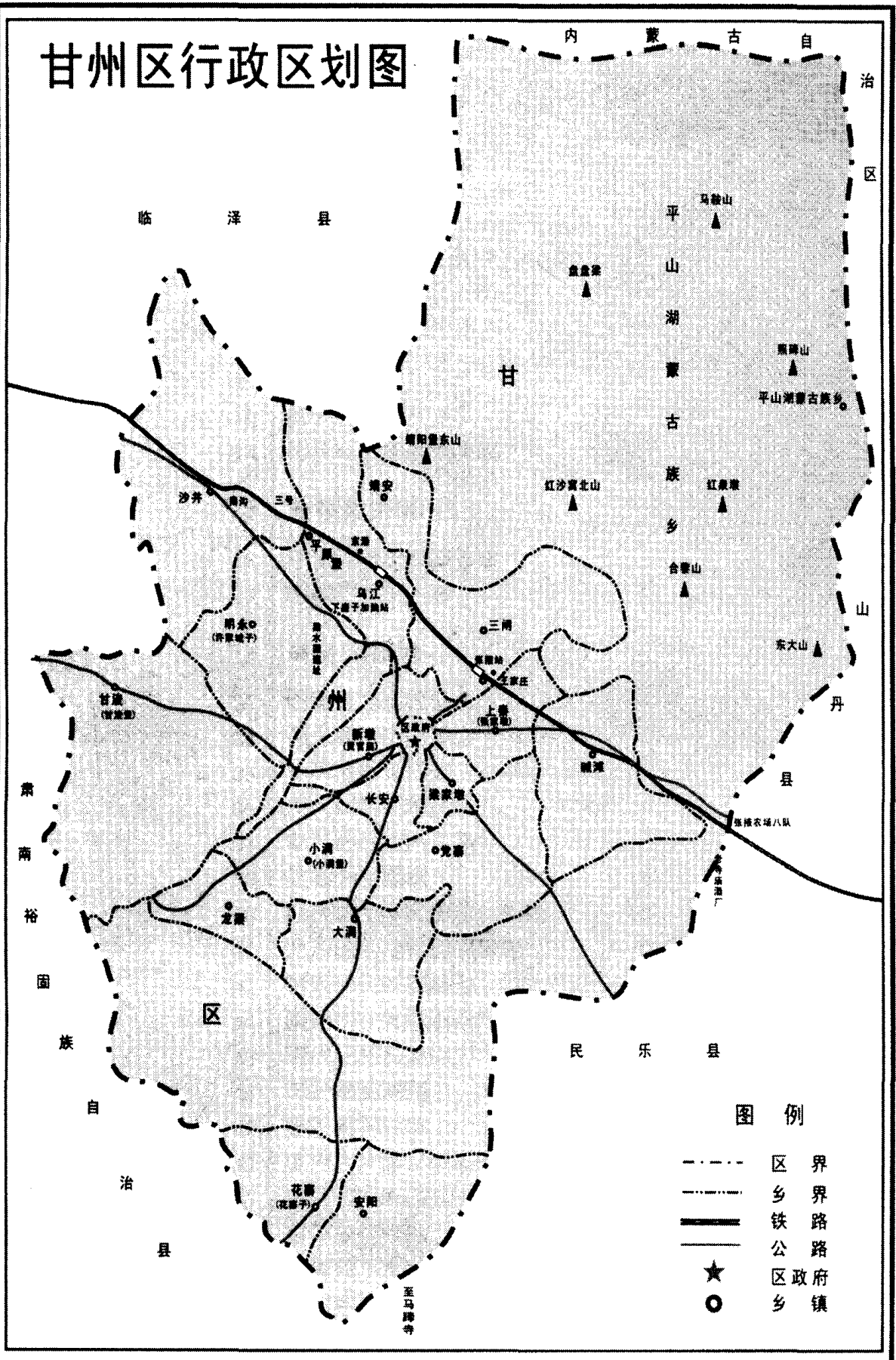
汉文帝前元十五年（前165年），匈奴击败月氏，占据甘州，并以此为根据地，不断骚扰中原。侵略战争破坏了汉匈之间来之不易的友好结盟，也割断了汉王朝同西域早已存在的关系。汉武帝元狩二年（前121年），为平息匈奴祸患，武帝派霍去病西征。霍去病挥师两战，平定河西。为巩固该地，连通西域，汉王朝取“断匈奴之臂，张中国之掖（腋）”之意，于元鼎六年（前111年）设立张掖郡。

在中央政权统治力弱化的时代，甘州这片富饶美丽的土地，为少数民族政权所占据，长期游离于中央政府。东晋南北朝时期，沮渠蒙逊建立北凉政权，定都甘州；唐德宗建中二年（781年），甘州沦陷于吐蕃，其后为吐蕃统治长达60余年，后又被回鹘占据；宋仁宗天圣六年（1028年），西夏击败甘州回鹘，甘州成为西夏在河西的政治、经济、军事与文化重地。一直到元明清三代，甘州才相对稳固于中央版图之内。河西的稳定对中央政权而言，具有重要的战略意义。上世纪40年代，著名历史学家陈寅恪先生预言，“吾国将来必循汉唐之轨辙，倾其全力经营西北，则可以无疑”，良有以也。

在“春风不度玉门关”的时代，由于诸多因素制约，甘州的开发远远滞后于中原内陆地区。即便是成为“互市”中心的隋代，其以往的贸易地位，也未能造福斯地；加之历代兵燹不断，“塞上江南”虚有其名，金字招牌金光暗淡。

甘州境内拥有丰富多样的生态系统和极端地貌。境内丹霞、湿地、戈壁、沙漠、草原、森林、绿洲、湖泊等地貌景观并存，旅游资源非常丰富，堪称中国地质地貌大观园，是河西走廊的绿洲明珠，也是我国西部重要的生态安全屏障。但由于西北大范围的自然环境相对恶劣，对甘州这块绿洲而言，发展优势与生态危机并存。生态非常脆弱的甘州，集基础性、脆弱性、多样性、特殊性于一体。

甘州区行政区划图



图例

- 区界
- 乡界
- 铁路
- 公路
- ★ 区政府
- 乡镇

说明：此图仅供参考，不作划界依据使用。

目 录

● 甘州概况

- 3 甘州沿革
- 5 行政区划
- 6 地质地貌
- 8 自然气候
- 10 民族风情
- 14 国民经济和社会发展

● 领导关怀

- 25 江泽民两次视察张掖
- 27 胡耀邦视察张掖

● 名人莅境

- 31 周穆王西巡经弱水
- 32 霍去病抗击匈奴
- 35 车骑将军金日磾
- 36 汉代河西名将窦融
- 37 第五访开仓济灾民
- 38 张骞出使西域
- 40 晋代隐士学师郭荷、郭瑀
- 41 北凉国创建者沮渠蒙逊
- 42 裴矩与《西域图记》
- 44 隋炀帝在张掖召开万国博览会
- 45 唐代名将契苾何力
- 46 陈子昂巡河西
- 47 李元昊与甘州
- 49 成吉思汗破甘州平西夏
- 50 马可·波罗在甘州
- 51 甘军主帅张勇
- 53 年羹尧平叛镇甘州
- 54 巴里坤总兵何瑄

- 55 甘州提督马璘
58 萨镇冰在张掖的清贫生活
59 民国时期张掖县知事马文炜
61 裴建准一纸驱退马仲英
63 高金城营救西路军
65 于右任考察黑水国
66 蒋介石父子巡视张掖
67 张治中视察张掖

●地灵人杰

- 71 英才父子——赵武孟、赵彦昭
72 乌氏三杰——承恩、承玘、重胤
74 河西十一州节使张议潮
75 甘州回鹘首领庞特勤
76 文韬武略昂吉儿
78 史小玉留名莫高窟
82 米喇印、丁国栋反清起义
85 清代总兵高孟
86 甘州陈氏三诗人
87 清代音乐家王珊荅
88 才华横溢的李荫桂父子
90 同盟会员王之佐
92 开明人士曹钧先生
93 诗人袁定邦
95 本觉大师与张掖大佛寺
97 爱国商人刘芳
99 人民功臣孔庆云
102 用生命保护学生的吕鹤年

●古韵金辉

- 107 甘州农耕

- 110 神秘黑水国
114 大佛寺佛界“三绝”
119 卧佛前的两尊塑像
123 西来寺的联与匾
128 深山绝景西武当
130 张掖有个北武当
132 甘州八景
148 镇远楼
149 险关要隘红泉堡
151 屋兰县址东古城
152 五松园里话彦昭
153 生生不息左公柳
155 八声甘州
156 名著与张掖

● 故事传说

- 161 张掖城的来历
162 金张掖的由来
164 钟鼓楼上铁马声
165 鲁班点化修木塔
166 周马娃愤而铸风铃
167 张掖卧佛的传说
168 甘州第一泉
170 甘州石的传说
171 大峡谷里“神龟石”
173 黑水国传奇
176 老子开黑河
177 流沙仙踪
177 宋老栓打擂退强敌
179 梦先生
181 钟鼓楼的传说

- 182 仙姑传奇
193 法显西天取经“夏坐”张掖
195 唐玄奘西天取经渡黑河
198 贺锦攻占甘州城
201 张三丰隐居甘州
202 京城琉璃瓦落户东古城
203 五凤楼
205 白塔
206 镇风塔
208 池窑户义救徐向前
210 张家丰当兵

● 文艺荟萃

- 217 民歌
217 音乐
218 舞蹈
219 社火
220 花灯
220 焰火
220 曲艺
221 宝卷
221 评书
221 剪纸
222 刺绣

● 民间文物

- 225 乌江魁星楼
225 镇风寺土塔
225 吉祥寺砖塔
226 海家寨土塔

●古城会馆

- 229 山西会馆
- 229 民勤会馆
- 229 武凉会馆

●遗址墓群

- 233 黑水国遗址
- 233 甘泉池遗址
- 233 五松园遗址
- 234 甘州古城墙
- 234 西来寺巷 24 号民居
- 234 东街 102 号民居
- 235 西武当瓷窑址
- 235 东古城遗址
- 236 柰侯堡遗址
- 236 红泉堡遗址
- 237 黑水国汉墓群
- 237 甲子墩墓群
- 237 兔儿坝滩墓群

●宗教庙会

- 241 佛教
- 242 道教
- 242 伊斯兰教
- 242 基督教
- 243 天主教
- 243 佛教庙会
- 243 道教庙会

●文化遗产

- 247 河西宝卷

- 247 甘州小调
247 邵家班子杖头木偶戏
248 狮子上缆绳、上板凳
248 黄河灯阵

●地名传奇

- 253 城区地名
253 乡村地名
254 历史地名
255 特色地名
255 张掖
259 黑河
260 祁连山
261 甘泉
262 九龙江
263 渡仙峡
265 花寨
266 马站
266 兔儿巴滩
267 龙渠
270 沙井驿
271 乌江堡
274 灵隐寺
277 平山湖
279 棋盘山
280 高崖路
281 断山
282 黑羌川

●方言趣语

- 287 语音特点

- 287 词汇
- 287 谚语
- 288 歇后语
- 288 成语
- 389 逆序词
- 289 俗语
- 290 称谓语

● 民俗节日

- 293 春节
- 293 腊月二十三
- 293 除夕
- 294 除夕守岁
- 294 拜年
- 294 元宵节
- 295 二月二
- 295 打春
- 296 四月八
- 296 清明节
- 297 端午节
- 297 六月六
- 298 七月十五
- 298 中秋节

● 风味美食

- 301 臊子面
- 301 小饭
- 301 卤猪肉
- 301 西北大菜
- 302 油糕
- 302 鱼儿粉

- 302 搓鱼子
302 拉条面
302 粉皮面筋
303 腊羊肉

● 旅游天地

- 307 大佛寺
307 钟鼓楼
307 黑水国
308 木塔
308 土塔
308 明粮仓
309 总兵府
310 西来寺
310 道德观
310 高金城烈士纪念馆
311 国家湿地公园
312 国家沙漠体育公园
313 甘泉公园
313 润泉湖公园
314 滨河新区旅游景观
315 绿洲现代农业试验示范区
316 石岗墩全国农业旅游示范点
316 平山湖丹霞地貌风景区
317 东大山自然保护区
317 二坝湖旅游风景区
318 明清街
318 马克·波罗街

● 后记

甘州概况

