

000301

陕西省地方志丛书

# 澄城县志

澄城县志编纂委员会主编

陕西人民出版社

# 澄城县志

澄城县志编纂委员会主编



陕西人民出版社

## 《澄城县志》编纂委员会

主 任 王发科  
副 主 任 李玉柯 薛天河 耿平生 问永合  
委 员 (以姓氏笔划为序)  
王进升 王银生 王新喜 同 力 刘忠孝 孙发铭  
杜 涛 杨民仓 杨建斌 李双保 吴进兴 宋忠仓  
张党盈 武经元 周 秦 郑士荣 段志长 高 渊  
高双锁 袁丙旭 梁新民 董义超 程进合 雷森全  
办公室主任 孙发铭  
副 主 任 武经元 刘忠孝  
工 作 人 员 白富仓 姬万贵 段光远

## 《澄城县志》编辑部成员

主 编 周 秦  
副 主 编 杨建斌  
编 辑 (以编纂志目为序)  
王晓钟 周 秦 刘忠孝 武经元 杨建斌 袁 庄  
制图 摄影 张贞祥

## 《澄城县志》审稿成员

省志编委会终审	陈元方	冯百胜	解师曾	李国光	
地区编委会复审	周静之	张弗予	杨树民	安秉钧	冀治文
	郑兰英	刘俊民	李福友	郑卫民	王浩然
	王 予	王企栋	丁志进	张 平	薛惠堂
	段有才	姜继业	任长乐	孙文杰	师继祖
	杜永道				
县特邀审稿	耿平生	梁新民	问永合	谢九鸣	杨百祥
	王士一	张信才			

## 《澄城县志》编纂委员会

主 任 王发科  
副 主 任 李玉柯 薛天河 耿平生 问永合  
委 员 (以姓氏笔划为序)  
王进升 王银生 王新喜 同 力 刘忠孝 孙发铭  
杜 涛 杨民仓 杨建斌 李双保 吴进兴 宋忠仓  
张党盈 武经元 周 秦 郑士荣 段志长 高 渊  
高双锁 袁丙旭 梁新民 董义超 程进合 雷森全  
办公室主任 孙发铭  
副 主 任 武经元 刘忠孝  
工 作 人 员 白富仓 姬万贵 段光远

## 《澄城县志》编辑部成员

主 编 周 秦  
副 主 编 杨建斌  
编 辑 (以编纂志目为序)  
王晓钟 周 秦 刘忠孝 武经元 杨建斌 袁 庄  
制图 摄影 张贞祥

## 《澄城县志》审稿成员

省志编委会终审	陈元方	冯百胜	解师曾	李国光	
地区编委会复审	周静之	张弗予	杨树民	安秉钧	冀治文
	郑兰英	刘俊民	李福友	郑卫民	王浩然
	王 予	王企栋	丁志进	张 平	薛惠堂
	段有才	姜继业	任长乐	孙文杰	师继祖
	杜永道				
县特邀审稿	耿平生	梁新民	问永合	谢九鸣	杨百祥
	王士一	张信才			

## 《澄城县志》编纂委员会

主 任 王发科  
副 主 任 李玉柯 薛天河 耿平生 问永合  
委 员 (以姓氏笔划为序)  
王进升 王银生 王新喜 同 力 刘忠孝 孙发铭  
杜 涛 杨民仓 杨建斌 李双保 吴进兴 宋忠仓  
张党盈 武经元 周 秦 郑士荣 段志长 高 渊  
高双锁 袁丙旭 梁新民 董义超 程进合 雷森全  
办公室主任 孙发铭  
副 主 任 武经元 刘忠孝  
工 作 人 员 白富仓 姬万贵 段光远

## 《澄城县志》编辑部成员

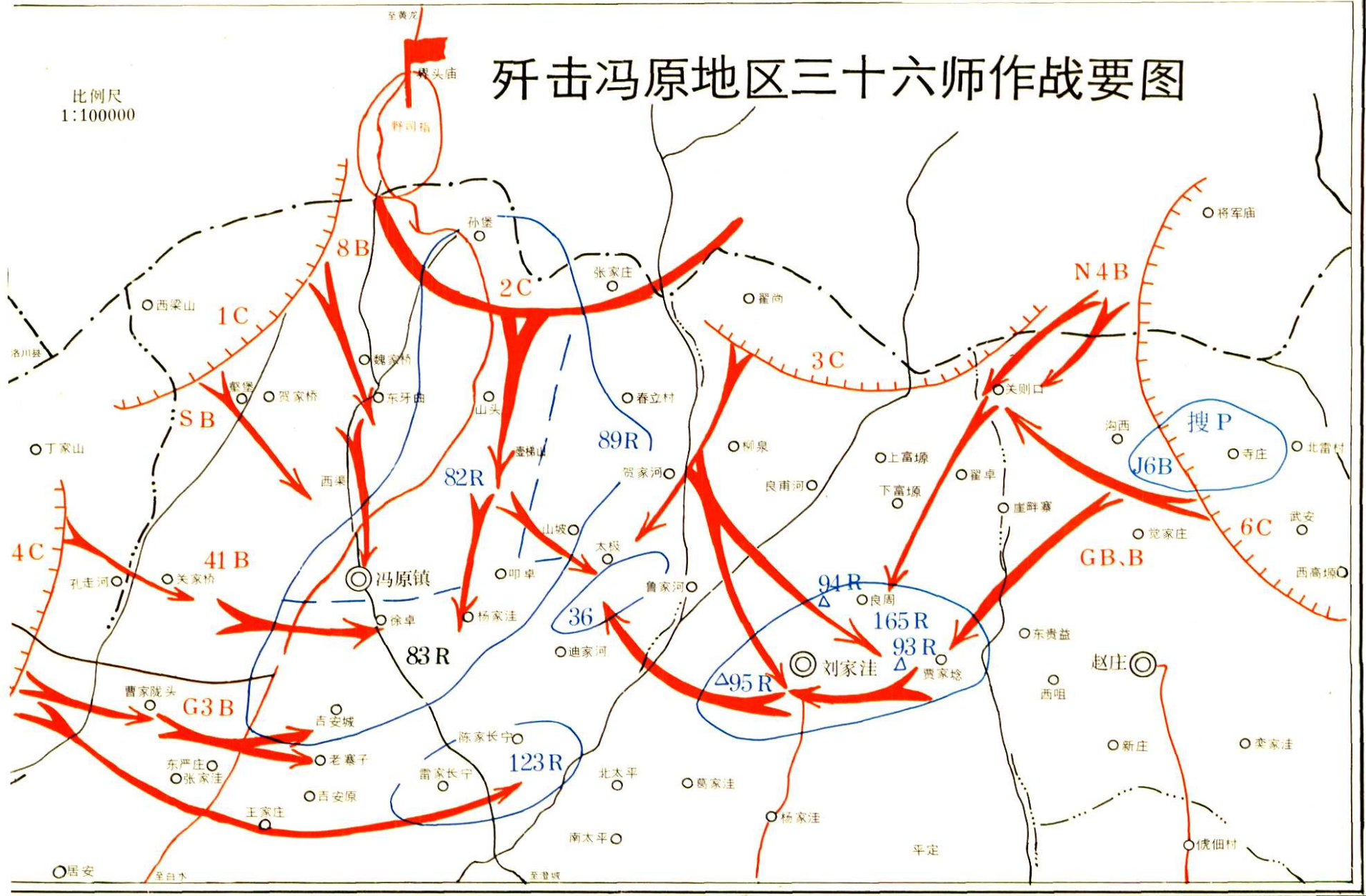
主 编 周 秦  
副 主 编 杨建斌  
编 辑 (以编纂志目为序)  
王晓钟 周 秦 刘忠孝 武经元 杨建斌 袁 庄  
制图 摄影 张贞祥

## 《澄城县志》审稿成员

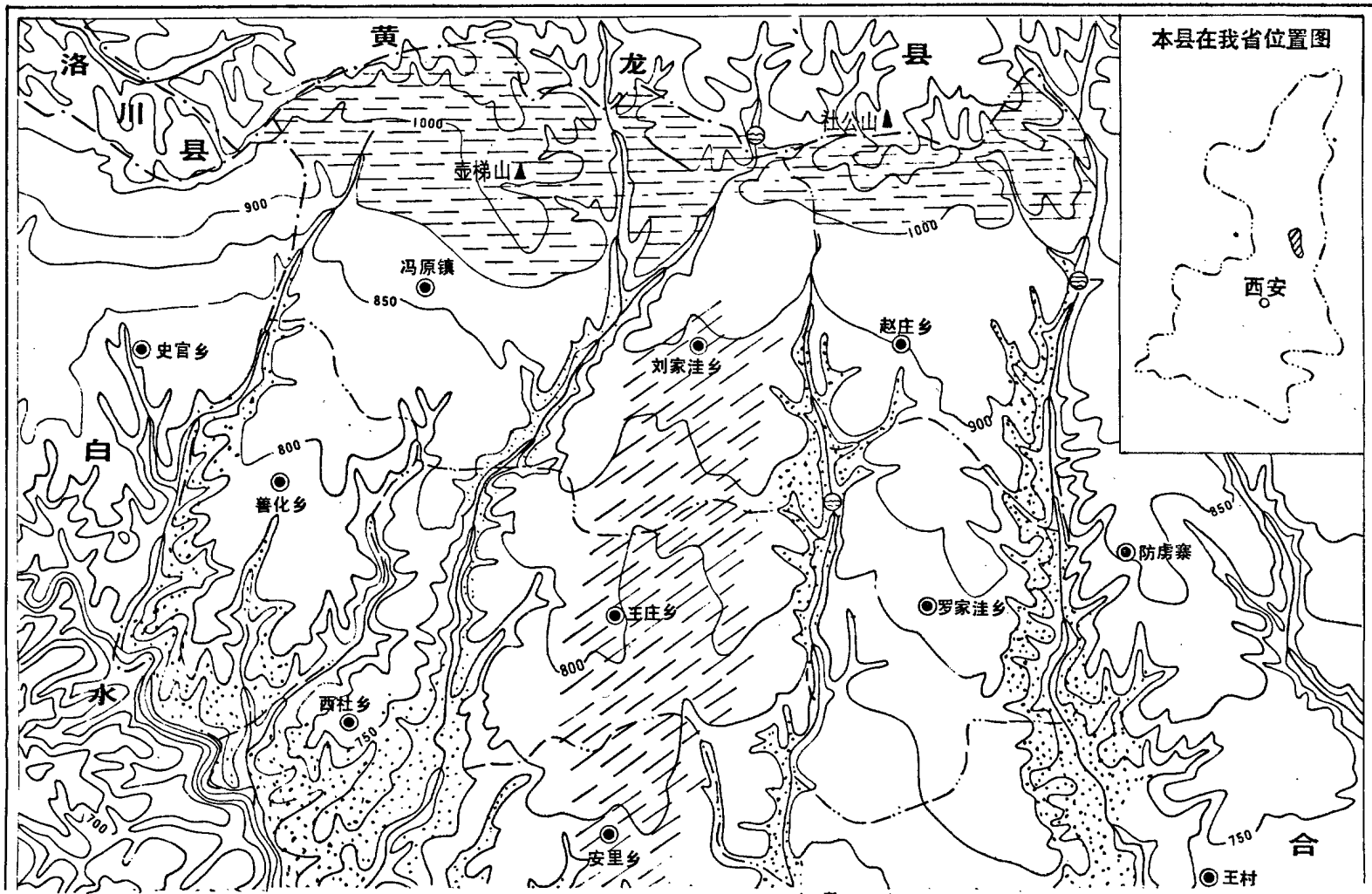
省志编委会终审 陈元方 冯百胜 解师曾 李国光  
地区编委会复审 周静之 张弗予 杨树民 安秉钧 冀治文  
郑兰英 刘俊民 李福友 郑卫民 王浩然  
王 予 王企栋 丁志进 张 平 薛惠堂  
段有才 姜继业 任长乐 孙文杰 师继祖  
杜永道  
县特邀审稿 耿平生 梁新民 问永合 谢九鸣 杨百祥  
王士一 张信才

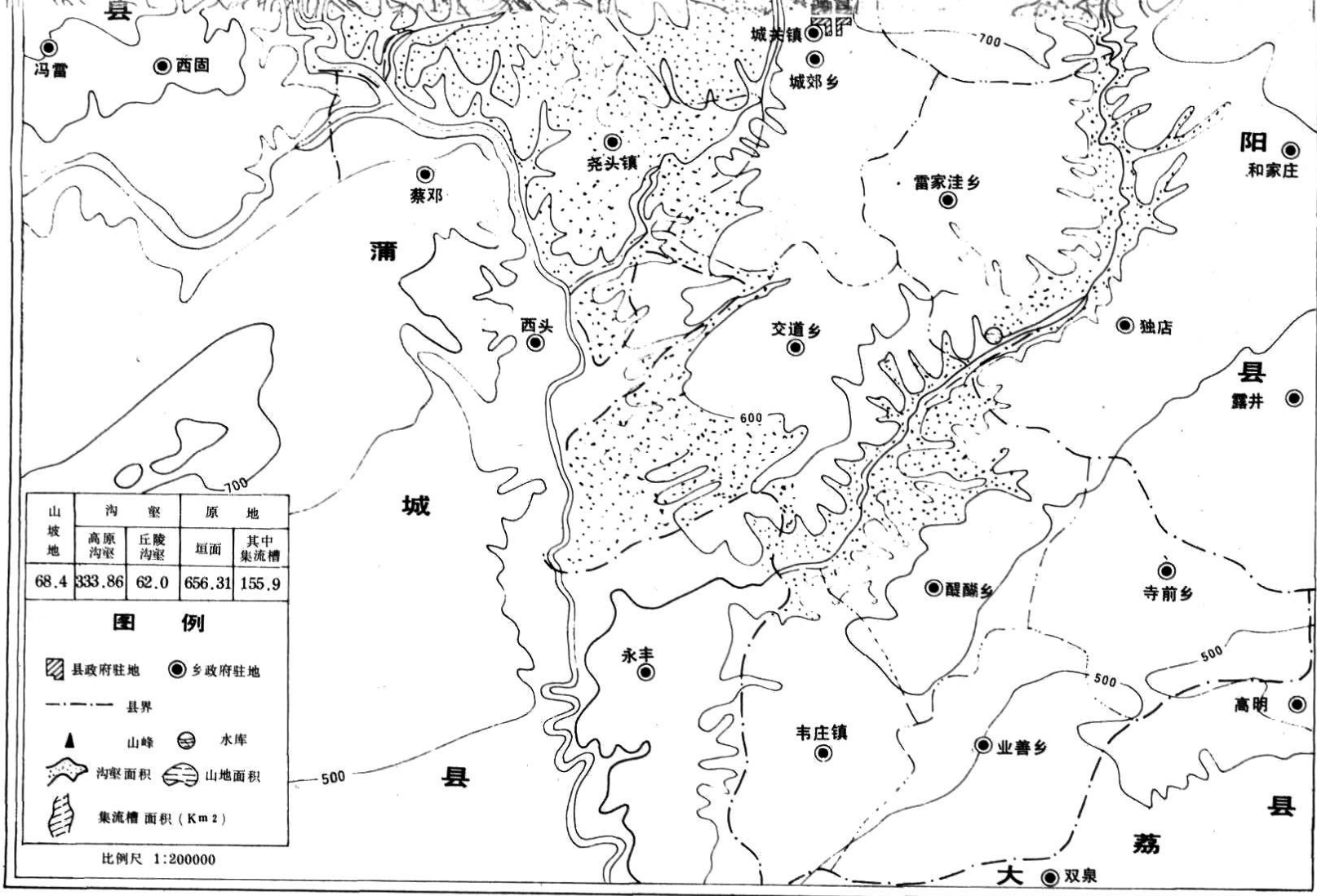
# 歼击冯原地区三十六师作战要图

比例尺  
1:100000



# 澄城县地形地貌图





山坡地	沟壑		原地	
	高原沟壑	丘陵沟壑	垣面	其中集流槽
68.4	333.86	62.0	656.31	155.9

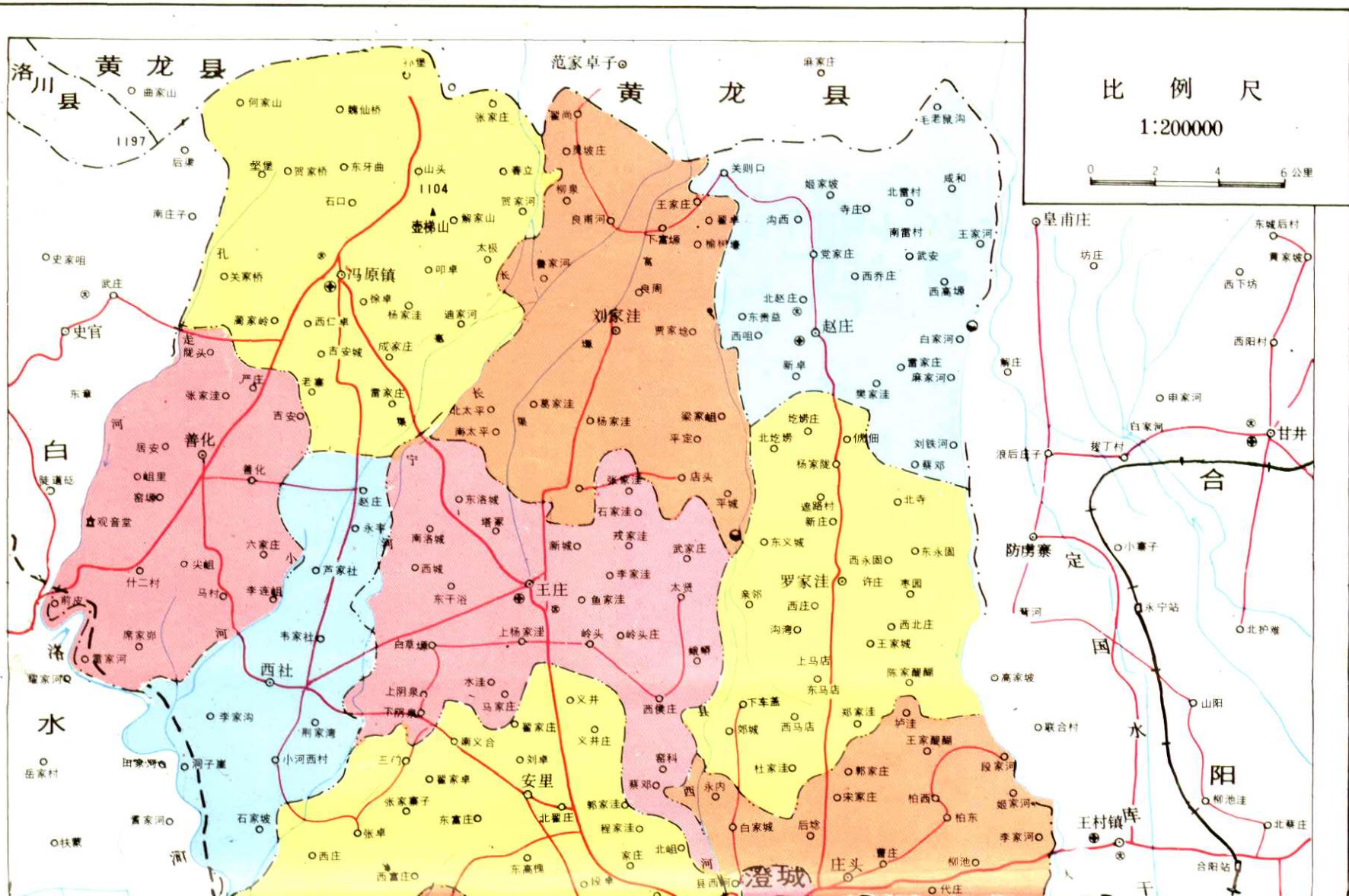
**图例**

- 县政府驻地
- 乡政府驻地
- 县界
- 山峰
- 水库
- 沟壑面积
- 山地面积
- 集流槽面积 (Km<sup>2</sup>)

比例尺 1:200000

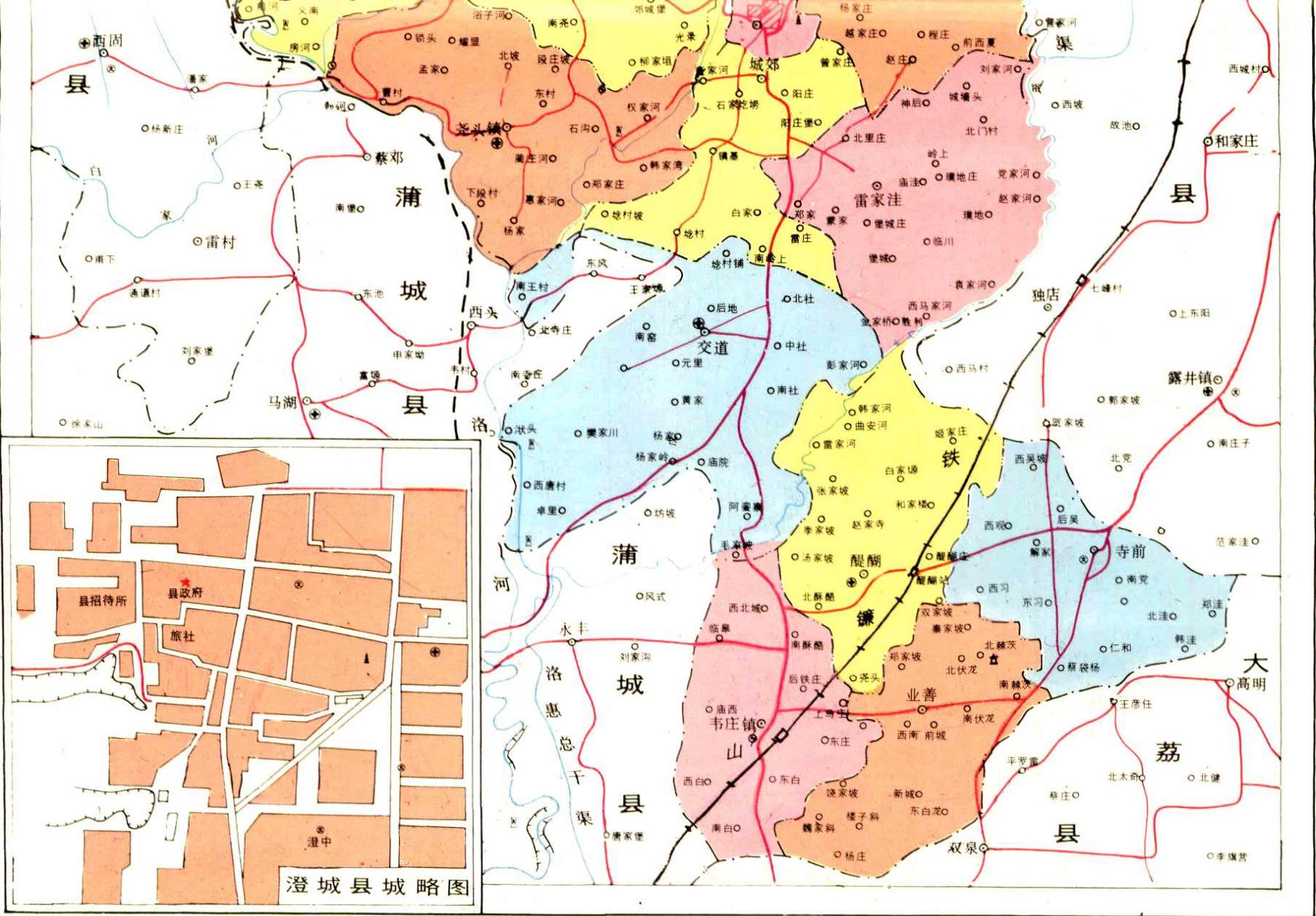


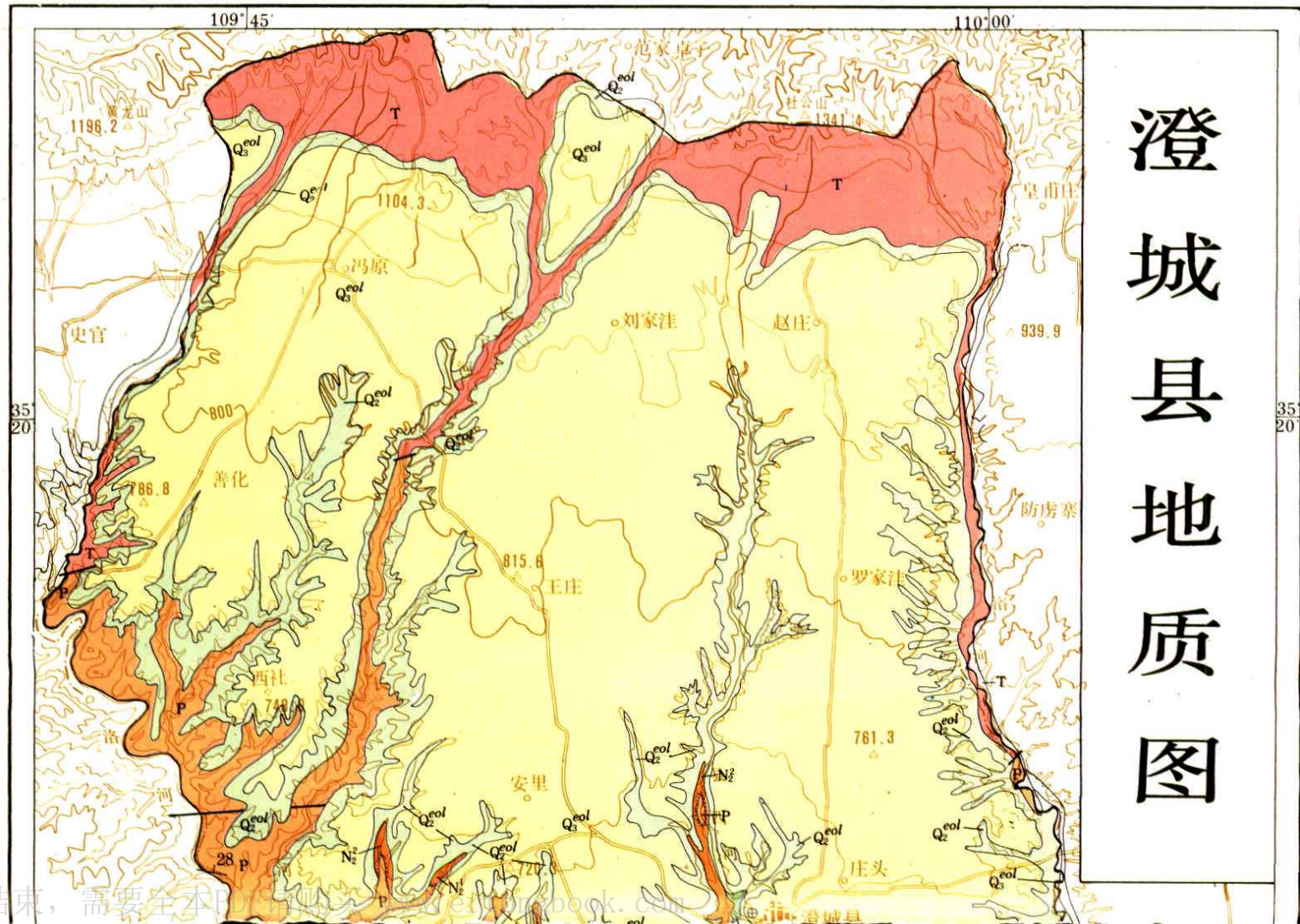
# 澄城县行政区划图



比例尺  
1:200000







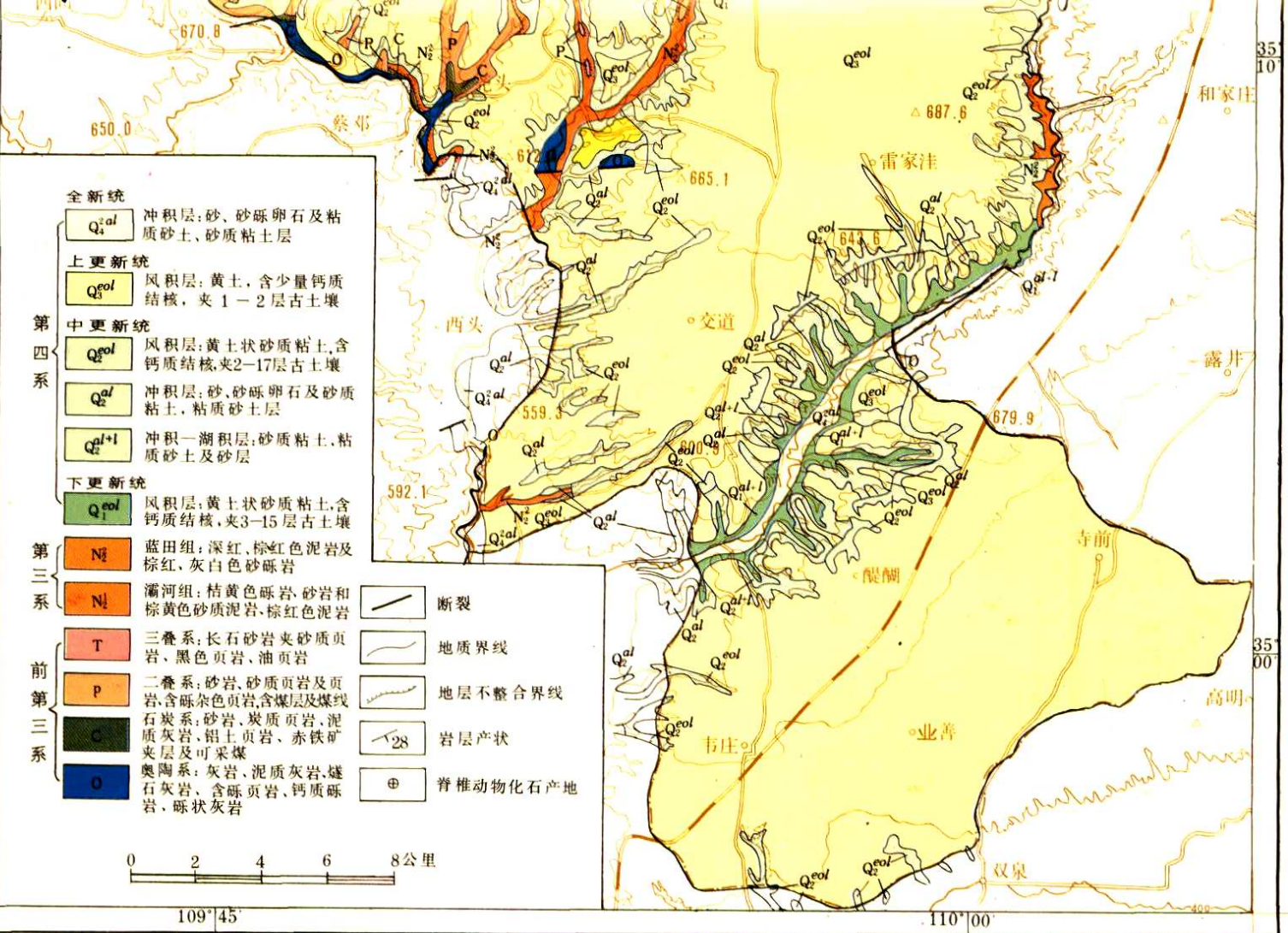
# 澄城县地质图

35°  
10'

35°  
10'

35°  
00'

35°  
00'



- 全新统**  
 Q<sub>1</sub><sup>al</sup> 冲积层:砂、砂砾卵石及粘质砂土、砂质粘土层
- 上更新统**  
 Q<sub>2</sub><sup>col</sup> 风积层:黄土,含少量钙质结核,夹1-2层古土壤
- 中更新统**  
 Q<sub>3</sub><sup>col</sup> 风积层:黄土状砂质粘土,含钙质结核,夹2-17层古土壤
- 冲积层:砂、砂砾卵石及砂质粘土,粘质砂土层**  
 Q<sub>4</sub><sup>al</sup>
- 冲积-湖积层:砂质粘土、粘质砂土及砂层**  
 Q<sub>4</sub><sup>al+1</sup>
- 下更新统**  
 Q<sub>5</sub><sup>col</sup> 风积层:黄土状砂质粘土,含钙质结核,夹3-15层古土壤
- 第三系**  
 N<sub>2</sub> 蓝田组:深红、棕红色泥岩及棕红、灰白色砂砾岩  
 N<sub>1</sub> 灞河组:桔黄色砾岩、砂岩和棕黄色砂质泥岩、棕红色泥岩
- 前第三系**  
 T 三叠系:长石砂岩夹砂质页岩、黑色页岩、油页岩  
 P 二叠系:砂岩、砂质页岩及页岩,含砾杂色页岩,含煤层及煤线  
 C 石炭系:砂岩、炭质页岩,泥质灰岩、铝土页岩、赤铁矿夹层及可采煤  
 O 奥陶系:灰岩、泥质灰岩、燧石灰岩、含砾页岩、钙质砾岩、砾状灰岩

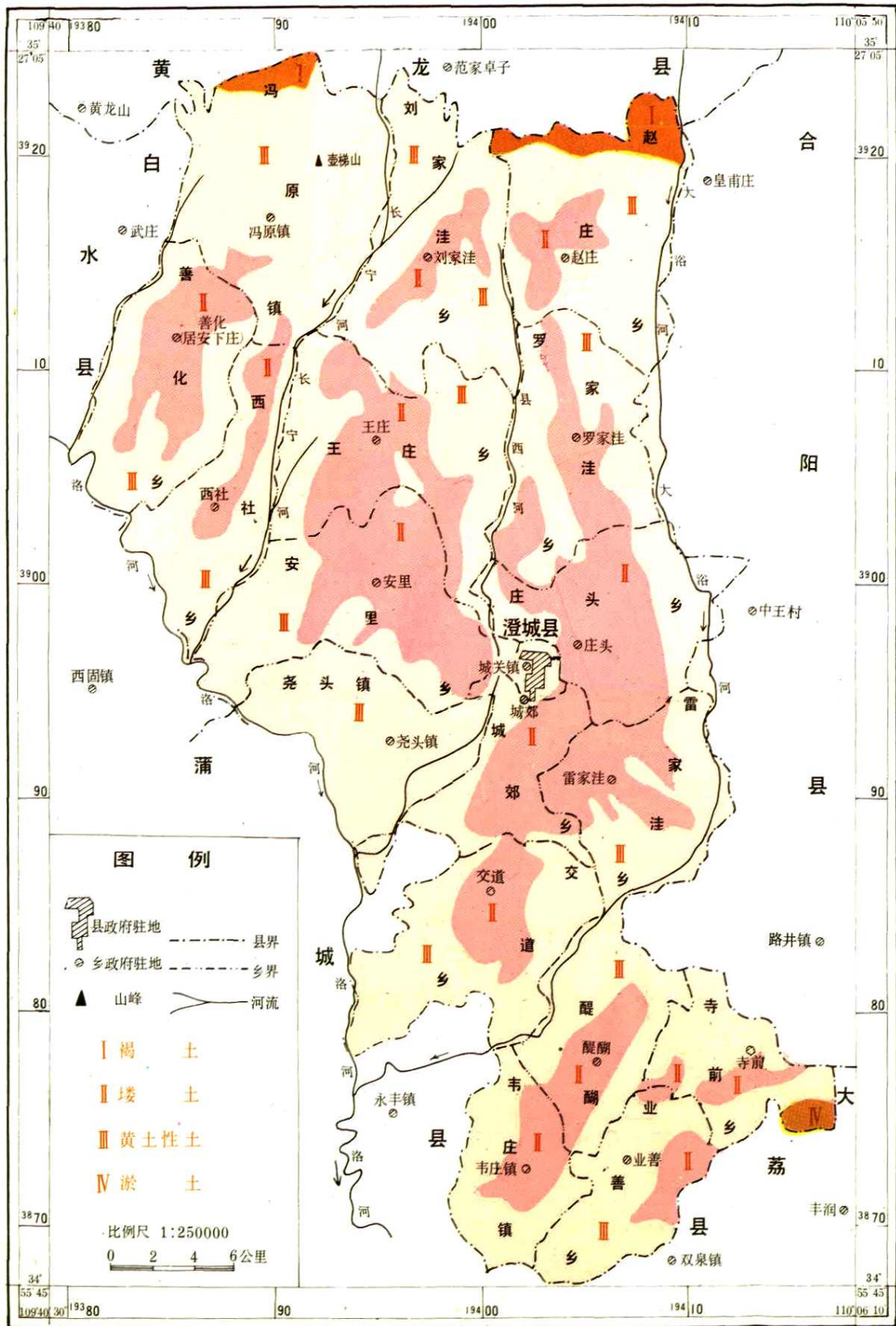
- 断裂
- 地质界线
- 地层不整合界线
- ↖ 28 岩层产状
- ⊕ 脊椎动物化石产地



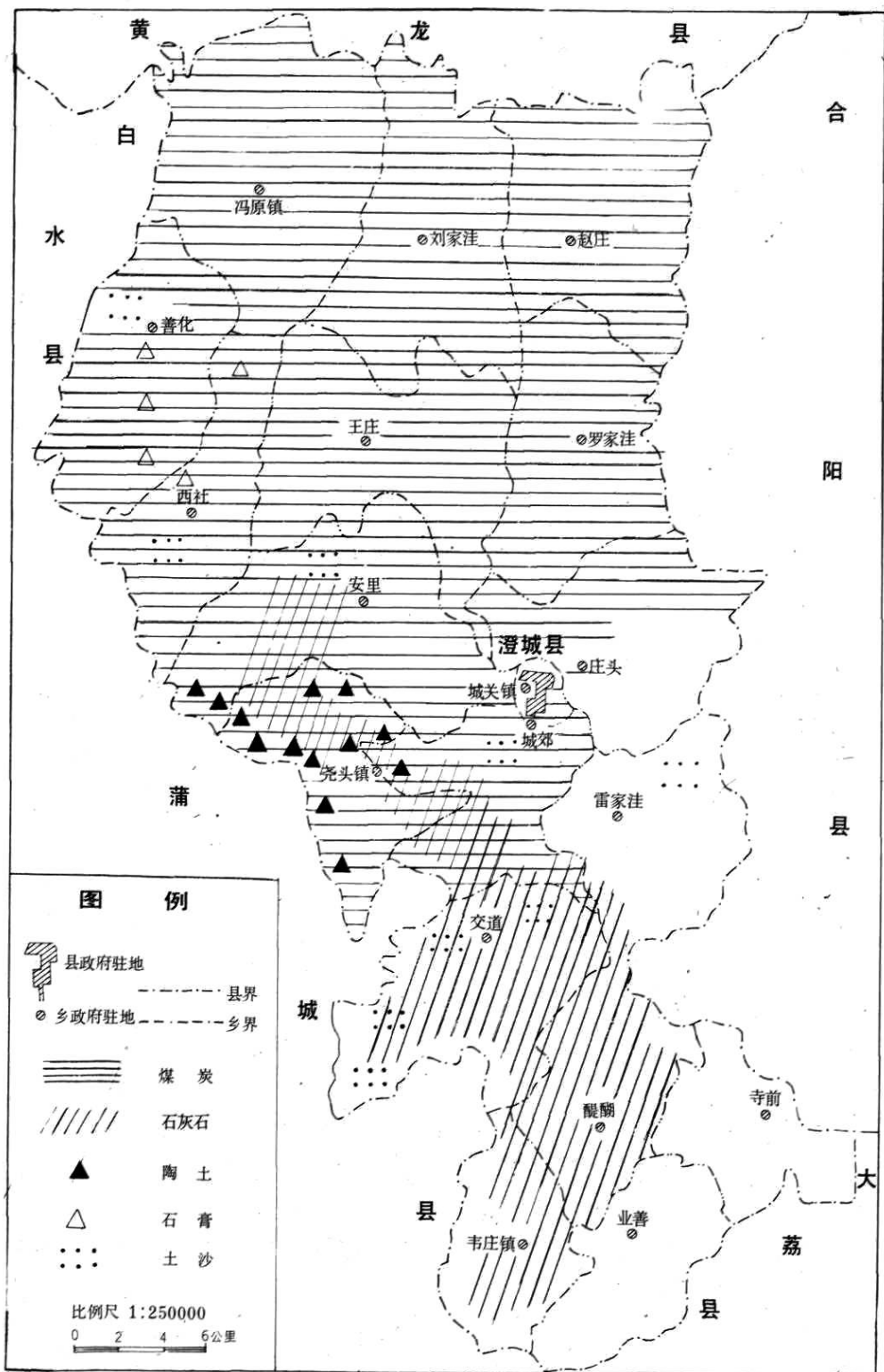
109°45'

110°00'

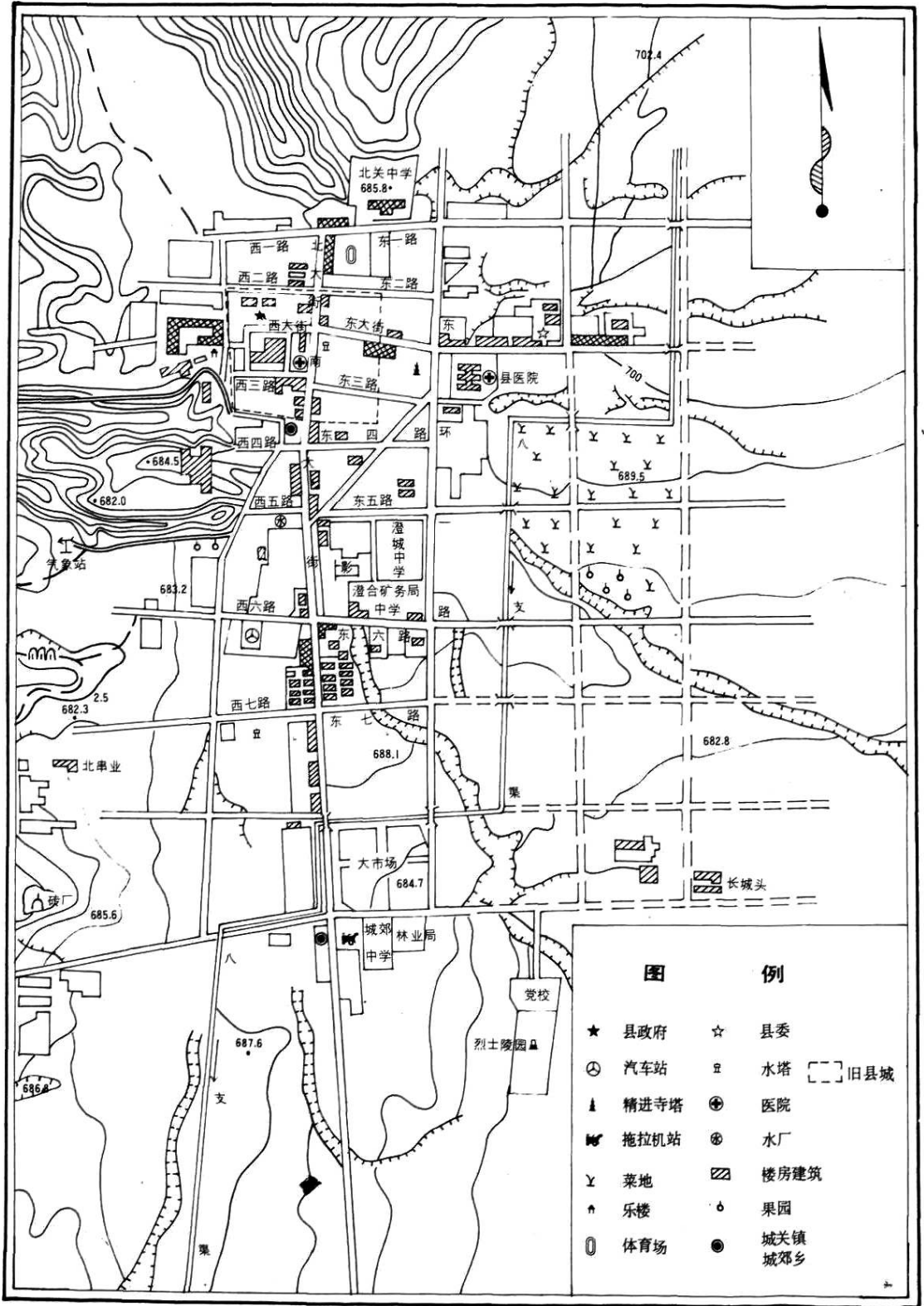
# 澄城县土壤分布示意图



# 澄城县矿藏资源分布图



# 澄 城 县 城 区 图



## 图 例

- |        |        |
|--------|--------|
| ★ 县政府  | ☆ 县委   |
| ⊕ 汽车站  | ⊕ 水塔   |
| ▲ 精进寺塔 | ⊕ 医院   |
| ⊕ 拖拉机站 | ⊕ 水厂   |
| Y 菜地   | ▨ 楼房建筑 |
| ⋆ 乐楼   | ○ 果园   |
| ⊖ 体育场  | ● 城关镇  |
|        | ⊖ 城郊乡  |
|        | ⊖ 旧县城  |





县  
政  
府  
办  
公  
楼



县  
城  
新  
貌

