

涪水縣交通志

上海社會科學院出版社

《浞水县交通志》编纂领导小组

组 长	邢金润			
副组长	李 杰	夏福世		
成 员	邢金润	夏福世	李 杰	
	龙顾三	金继源	韩选君	
	罗火元	朱静华	曹 杰	
总纂顾问	龙顾三			
主 编	朱静华			
资 料 员	曹 杰	熊志纯	朱晓梅	
	涂建华			

发展经济

交通先行

陈定国



癸酉夏
陈定国

县长陈定国题词

序

《浠水县交通志》已定稿成书了，愿它在精神文明建设的新园地里，奉献春华。

浠水县历史悠久，文化发达，物产丰富。北部偎依大别山，南面接壤长江，巴水环绕西部，浠水贯穿全境，两水都注入长江，日夜奔流。地理位置，十分重要。自古以来，浠水地区即为鄂东交通枢纽。但是，直至解放前夕，由于蔽政烽火的摧残蹂躏，除利用浠、巴两水进行短途运输外，其余柳界、罗兰两条公路年久失修，一辆私有汽车破烂不堪，客货运输，闭塞不通。中华人民共和国成立后，迅速医治了历史创伤，筑路架桥，公路四通八达，兴车造船，水陆运输繁忙，交通运输事业发生了根本变化。特别是中共十一届三中全会后，伴随着改革开放政策的实施，大力开展交通建设，发展运输生产，全县经济建设和交通运输，都呈现出一派欣欣向荣景象，是全县历史长河中的一个里程碑。

形势发展到了今天，需要编写一部贯通古今的交通志，为子孙后代留一分“前有所稽，后有所鉴”的历史遗产。这项工作任务，已经历史的落在我们这一代人的肩上。根据黄冈地区交通局和县地方志编纂委员会的部署，我们及时成立了交通志史编纂领导小组和编辑部，以马克思列宁主义、毛泽东思想为指导，运用辩证唯物主义和历史唯物主义观点，把采集来的浩繁资料，进行去粗取精、去伪存真的整理，本着详今略古，贯通古今的原则，采用横排竖写、事以类丛的编纂方法，注重了思想性、科学性和资料性的统一，较

为客观地记述了全县交通史实,力求成为一部资料准确、内容丰富、体例完善的志书,无负于时代赋予我们的光荣任务。

《浠水县交通志》的编纂是一项极其有意义的工作。它收集了上至清代(部份史实据实上溯),下至1988年(个别事件下延至1989年)的史料,用事实说话,把这些史料记录下来,成为可贵的历史遗产。其中对以往的交通实践,既记载了成绩经验,又反映了挫折教训,为从事交通工作人员提供了历史借鉴,以期克服盲目性,增强自觉性,更好地按照交通规律办事。特别是志书中记述的大部交通战绩、技术进步和人物事迹,可歌可泣,富有鼓舞和教育意义。它将激励我们锐意改革,开拓前进,为办好浠水交通而奋战不已。

《浠水县交通志》是全体编纂人员智慧的结晶,但不足之处是存在的。然而它毕竟是一部前所未有的经济部类的交通专业志书,对于了解浠水,把握方向,建设现代化交通运输业,必将发挥其积极的作用。

邢金润

凡 例

一、《浠水县交通志》以马克思列宁主义、毛泽东思想为指导，遵循中共十一届三中全会以来确定的路线、方针、政策，坚持四项基本原则，运用历史唯物论和辩证唯物主义的观点和方法进行编纂。


二、体例 以志为主，辅以记、传、图、表、录。全书横排竖写，共6篇19章60节，前有概述，后有附录。

三、文体 一律采用现代汉语。附录中的文言文和诗词，以及其他引用文，均保存原貌。

四、断限 上限断于清代，重要史实据实上溯；下限断于1988年，个别相关联的重要史实延至1989年。

五、纪年 清代以前的朝代纪年，一律用汉字书写，并于括号内注明公元纪年；中华民国纪年，一律用阿拉伯数字书写，并于括号内注明公元纪年，省略“公元”和“年”字。中华人民共和国成立前简称建国前；1949年10月1日以后简称建国后，一律用公元纪年书写。

六、称谓 地名、物名、人名、事件、机构，第一次书写用全称，以后从简。如中国共产党简称“党”，党的各级组织简称×委、××总支、××支部。




浍河晨航




巴河港景一瞥

兰溪港景一瞥





浠河采砂场



运砂船队驶出巴河



兰溪船厂为长阳县航运公司建造的采砂船




浠水船厂为香港太古公司建造的1000吨级钢质驳船

柳(子港)界(子墩)公路浠水
城关路段



绿树掩映的兰(溪)罗(田)公路



浠水公路大桥



兰溪公路大桥



散花汽车渡口


散花客运渡口



车队待发



养路费征稽人员在执勤



港航监督艇在执勤




汽车驾驶员培训基地



交通部门经营的服务设施



交通职工子女在幼儿园里



交通职工宿舍

交通职工医院



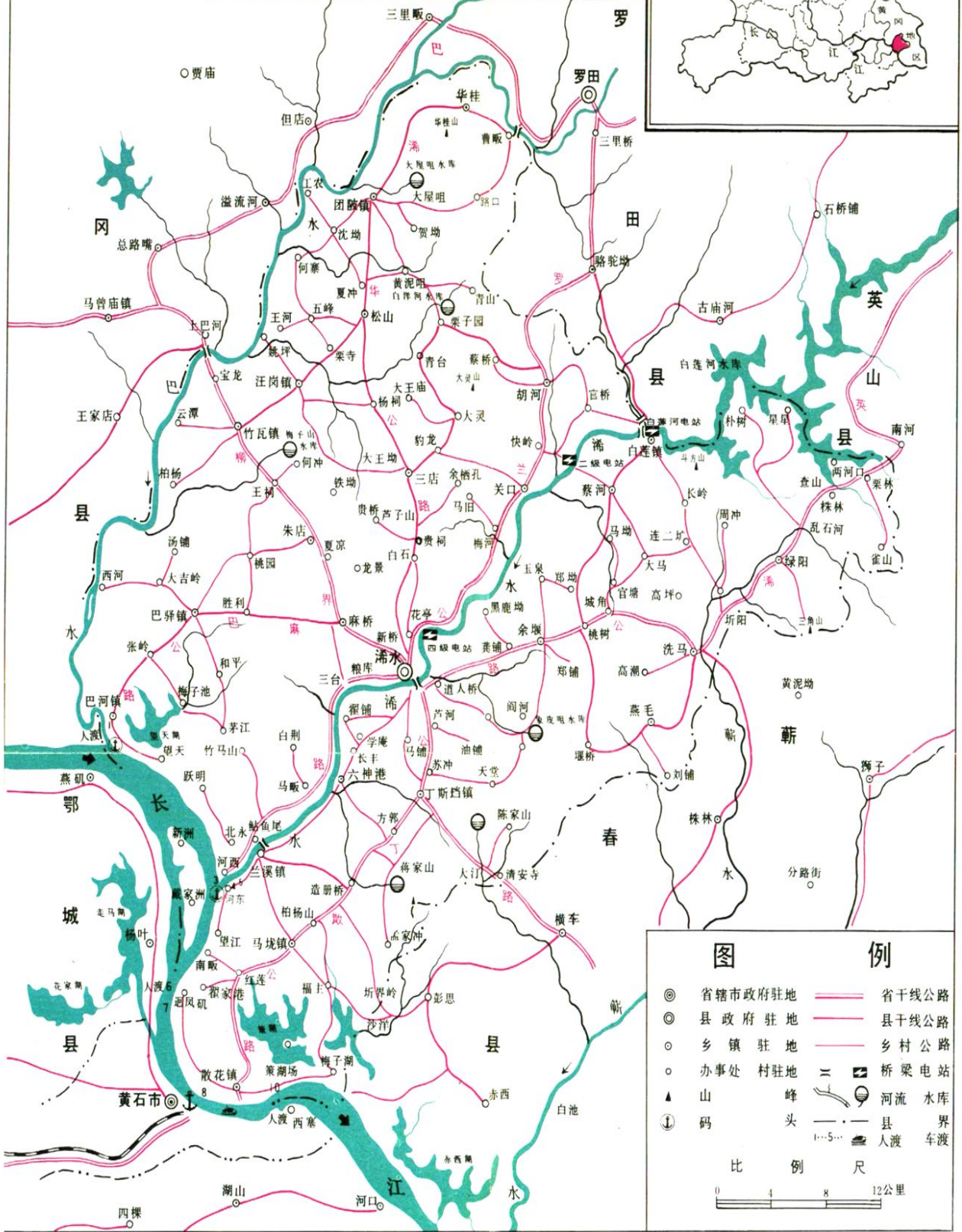
滄水縣交通局綜合大樓



交通局領導審閱《滄水縣交通志》

湖北省 浠水县交通图

在湖北省的位置



图例

- ◎ 省辖市政府驻地
- ◎ 县政府驻地
- 乡镇驻地
- 办事处 村驻地
- ▲ 山峰
- Ⓜ 码头
- 桥梁
- ⊡ 电站
- 河流
- 水库
- 县界
- 界渡
- 车渡
- 省干线公路
- 县干线公路
- 乡村公路

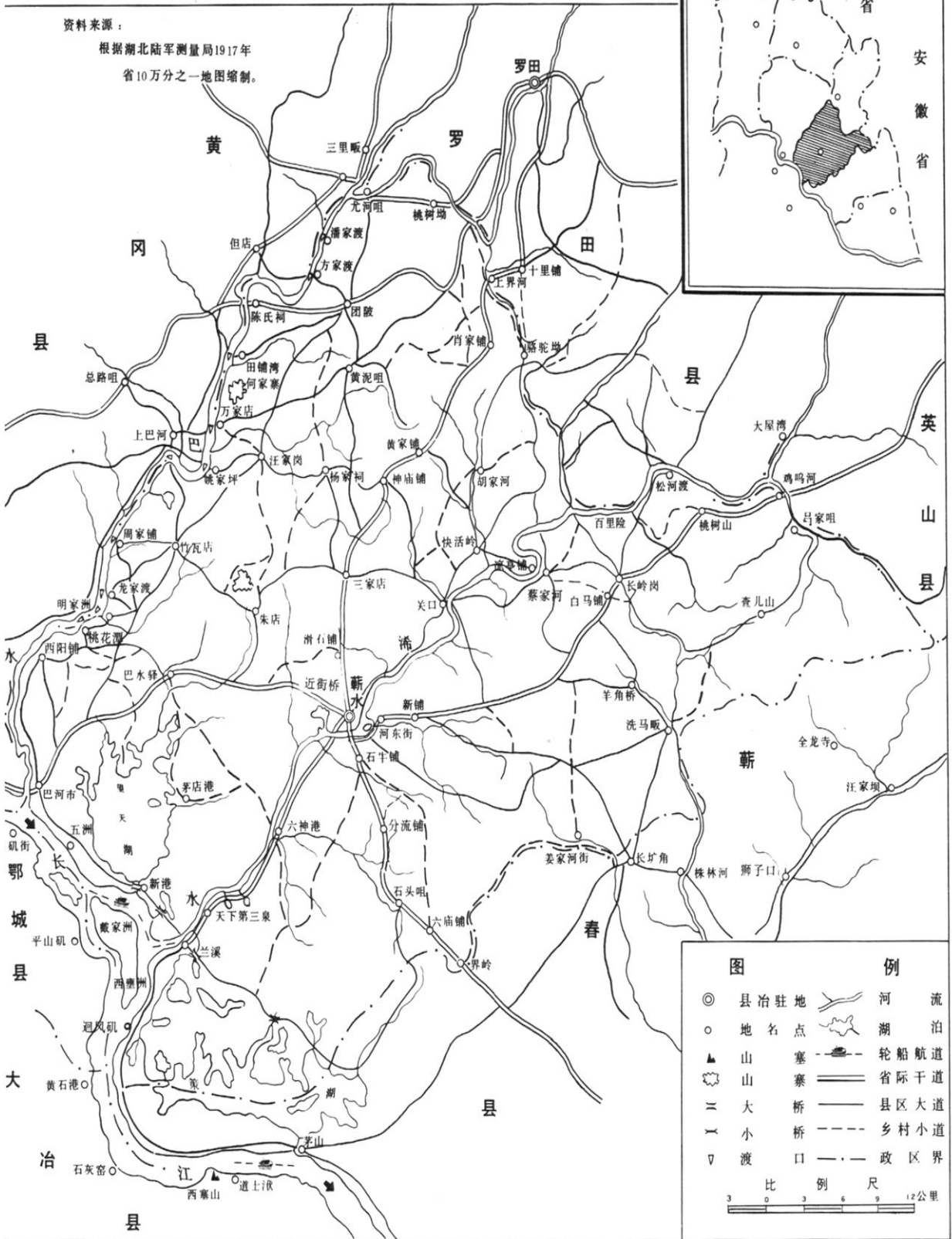


湖北省江汉道蕲水县交通图

资料来源：

根据湖北陆军测量局1917年
省10万分之一地图缩制。

蕲水县在江汉道的位置图



图例	
◎	县治驻地
○	地名点
▲	山
⬢	塞
⊖	大
—	小
∇	渡
—	河流
—	湖泊
—	轮船航道
—	省际干道
—	县区大道
—	乡村小道
—	政区界

比例尺