

中华人民共和国地方志丛书

001914

平遥县志

平遥县地方志编纂委员会编



中華書局

平遥县志

平遥县地方志编纂委员会编

中华书局

责任编辑：朱 慧 金 锋

封面题字：冀有贵

封面设计：郭光平 郭朝晖

图书在版编目 (CIP) 数据

平遥县志/平遥县地方志编纂委员会编. —北京, 中华书局, 1999
ISBN 7-101-02209-X

I. 平… II. 平… III. 地方志-山西-平遥县 IV. K292.54

中国版本图书馆 CIP 数据核字 (1999) 第 12479 号

平 遥 县 志

平遥县地方志编纂委员会编

*

中 华 书 局 出 版

(北京丰台区太平桥西里 38 号)

新华书店北京发行所发行

山西省史志印刷厂 翰林彩印有限公司印刷

*

787×1092 毫米 1/16·74 印张·60 插页·1730 千字

1999 年 8 月第 1 版 1999 年 8 月第 1 次印刷

印数：1—5000 册 定价：260.00 元

ISBN 7-101-02209-X/Z·270

世界文化遺產
中華歷史名城

柳文
一九九九年
五月一日

研究
历史
开拓
未来

丁丑年
雷信美



堯封勝跡古
紅色江山新
作惡千年臭
為民百代馨

為故鄉平遙縣志題詞

成致平
1997年6月

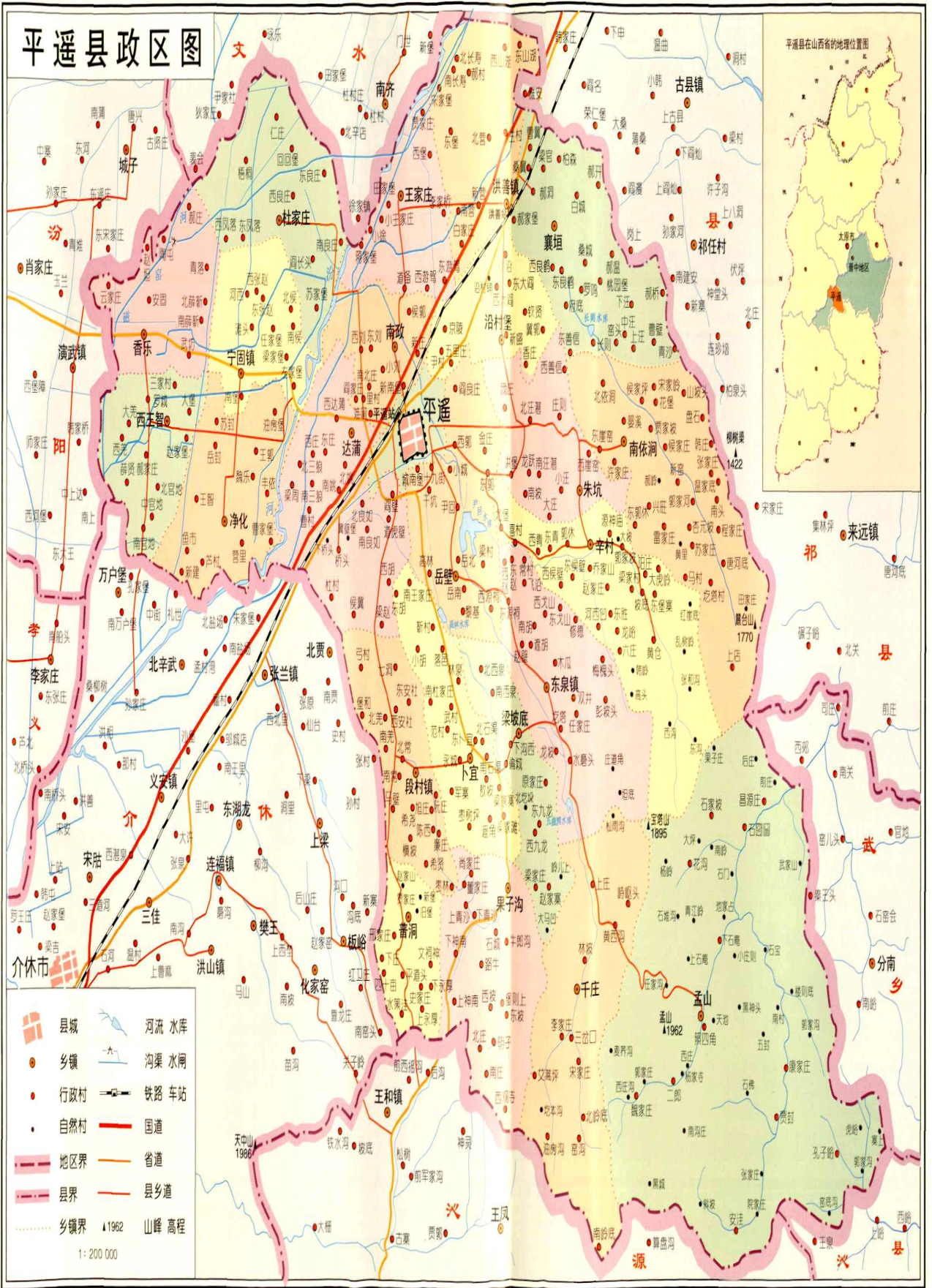
以史為鑒
開拓創新

為《平遙具誌》題

李琦



平遥县政区图

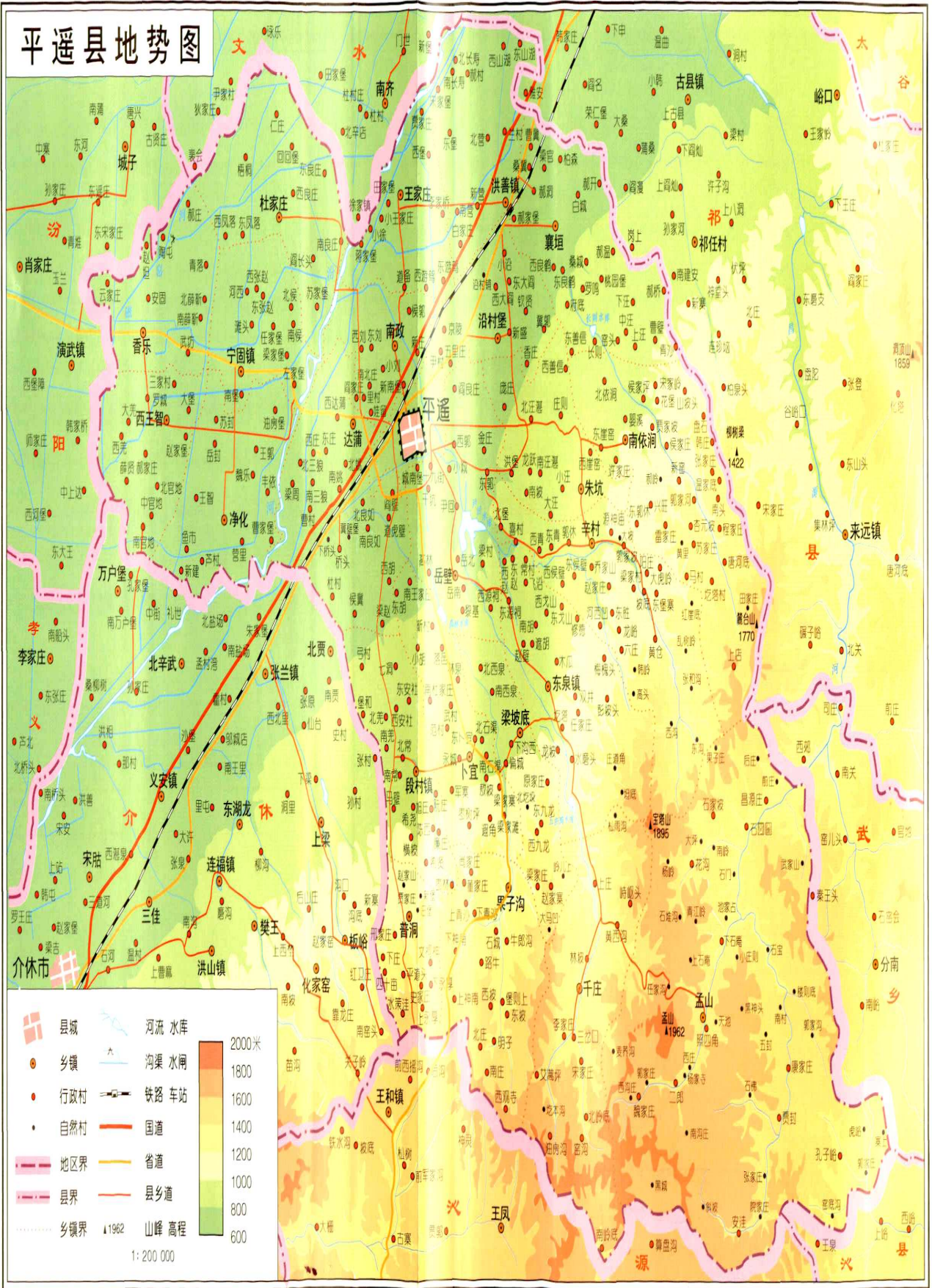


平遥县在山西省的地理位置图



- | | | | |
|--|-----|--|-------|
| | 县城 | | 河流 水库 |
| | 乡镇 | | 沟渠 水闸 |
| | 行政村 | | 铁路 车站 |
| | 自然村 | | 国道 |
| | 地区界 | | 省道 |
| | 县界 | | 县乡道 |
| | 乡镇界 | | 山峰 高程 |
- 1: 200 000


平遥县地势图



	县城		河流 水库	2000米
	乡镇		沟渠 水闸	1800
	行政村		铁路 车站	1600
	自然村		国道	1400
	地区界		省道	1200
	县界		县乡道	1000
	乡镇界		山峰 高程	800
			1962	600

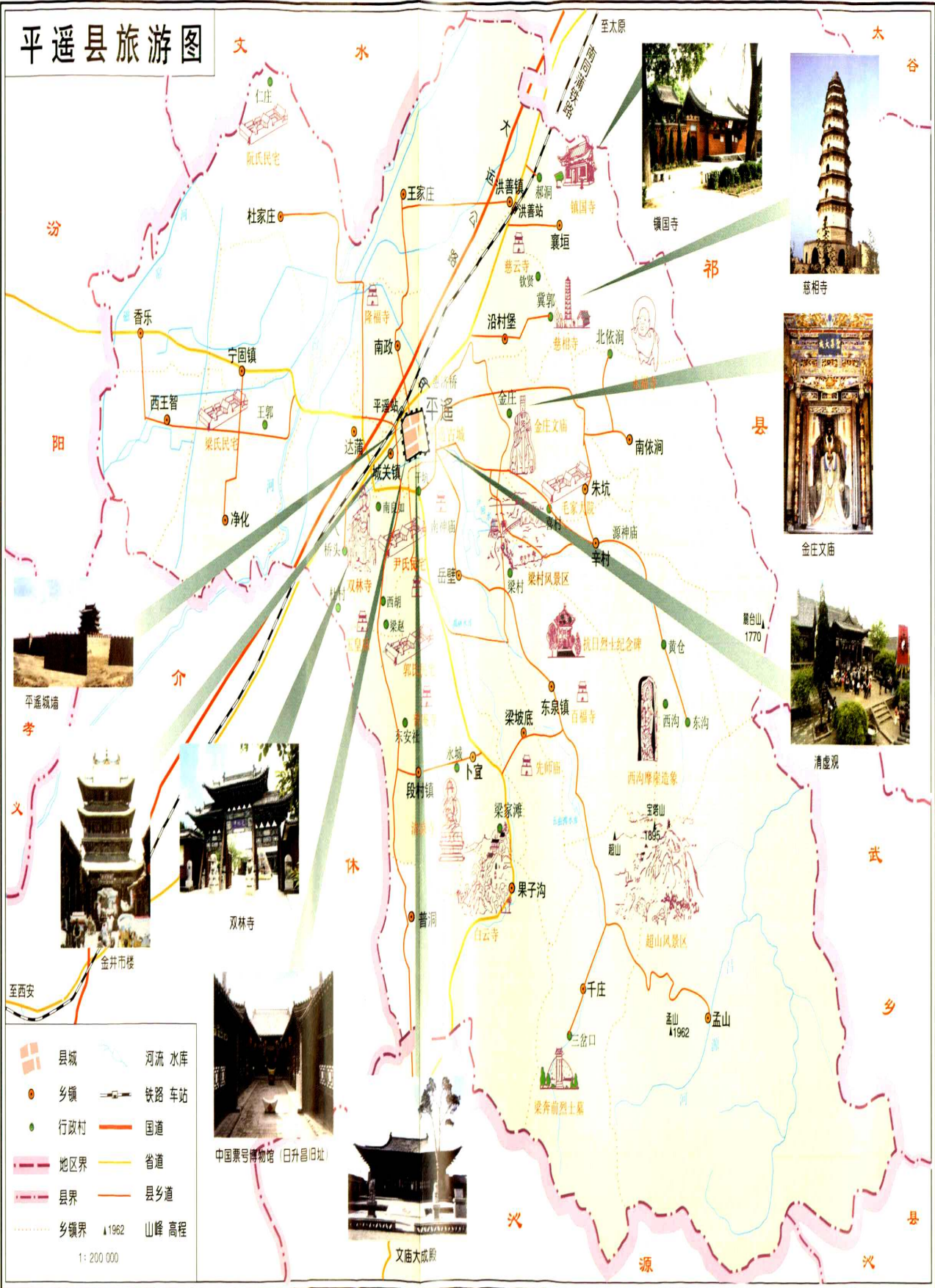
1: 200,000

平遥县卫星影像图



比例尺 1 : 175 000

平遥县旅游图



镇国寺



慈相寺



金庄文庙



清虚观



平遥城墙



金井市楼



双林寺



中国票号博物馆(日升昌旧址)



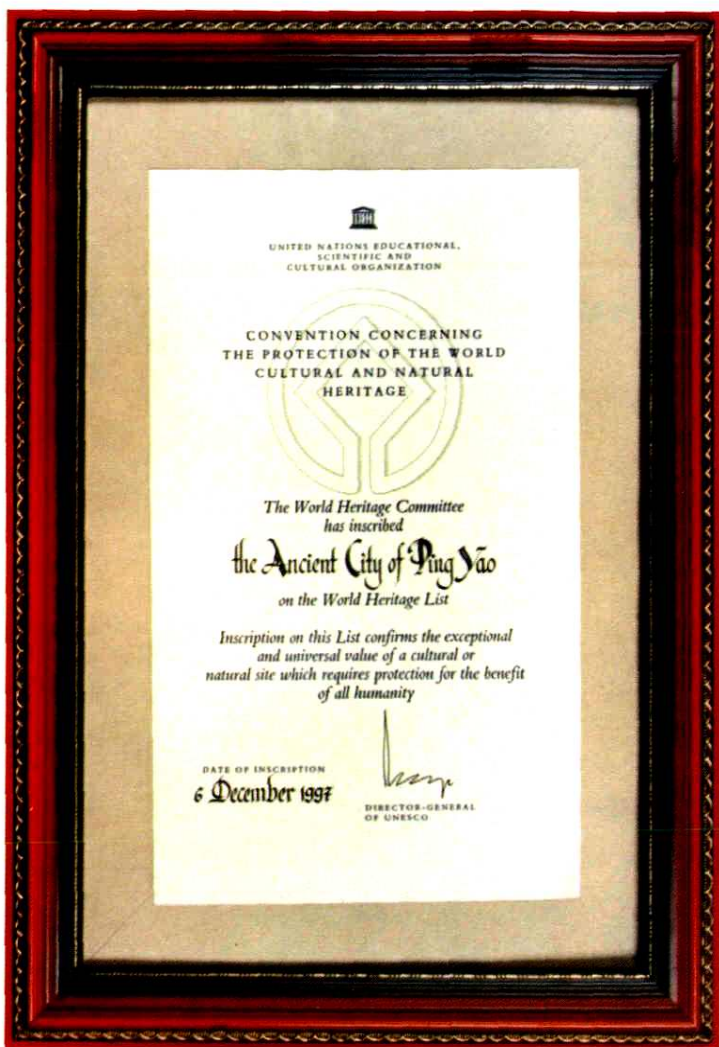
文庙大成殿

平遥县城区图





世界遗产标牌



译文


联合国教科文组织 关于保护世界文化和自然遗产的公约

世界遗产委员会已将平遥古城列入《世界遗产名录》。
列入该名录即确认一个文化或自然区域的特殊和普遍价值，并且要求为了全人类的利益对其进行保护。

列入日期：1997年12月6日

联合国教科文组织总干事 马约尔

名城风采



新城娇容




古城雄姿



古城南大街鸟瞰



古城夜景



城畔集市