

屯昌县志

海南省屯昌县地方志编纂委员会编

方志出版社

屯昌县志

海南省屯昌县地方志编纂委员会编

方志出版社

序 一



盛世修志，是中华民族的优良传统。第一部《屯昌县志》，历时二十载，四易其稿，终于成书出版问世。完成了一项艰巨的文化建设工程，将成为屯昌的珍贵文化遗产，是社会主义精神文明建设的重要成果，实为屯昌人民的一大喜事，值得庆贺。

屯昌县位于海南的中部偏北，是琼北台地进入五指山的咽喉，也是海南岛纵贯南北，横越东西的交通枢纽。自元代起，均为军事要地。系屯兵、屯粮、屯垦而又兴盛之地，故曰屯昌。从琼崖纵队“23年红旗不倒”的战火硝烟中成长出的特级战斗英雄、特等功臣李贤祥，就出生在兵家必争之地屯昌县。在国内革命战争、抗日战争和解放战争中，屯昌人民接受和拥护共产党的领导，参军参战，先后牺牲了153名烈士，谱写了屯昌人民反抗剥削和压迫进行革命斗争的光辉篇章。

解放后，在共产党的领导下，进行民主改革和社会主义改造，全县人民发扬艰苦奋斗的精神，治山、治水，发展生产，改变贫穷面貌，人民生活日益改善。特别是党的十一届三中全会后，实行改革开放，全县人民立足资源优势，奋发图强，发展经济，大力发展种植业和养殖业，兴办工厂，搞活流通，培育市场经济，科学、教育、文化、卫生、体育等事业都有较大发展。今天屯昌人民正在建设新农村，迈向小康社会。

《屯昌县志》是屯昌县的缩影，是一部“百科全书”。它，纵贯古今，横陈百业，略古详今，用历史唯物主义的观点，实事求是而又全面系统地记述屯昌县的自然、社会、人文、经济、政治等各方面的历史变迁；它，为人们进一步认识屯昌，建设屯昌提供了大量资料和历史借鉴；它是“经世致用，垂鉴后世”的权威著作；它是承上启下，继往开来，服务当代，惠及后人的教科书，具有鲜明的时代特色和地方特色。

《屯昌县志》作为“官修”的志书，是众手成志之作，它的纂成，凝聚着参与者智慧和编纂人员的辛勤笔耕。在编纂过程中得到海南省史志办领导的重视、支持，专家、学者的指导及各界人士和县老干部支持、帮助审核修改。值此，对所有支持县志编纂出版的同志，表示诚挚谢意。

中共屯昌县委书记 江华安

2006年8月 于屯昌

序 二



从屯昌设县建置五十八年以来，第一部《屯昌县志》，历时二十载，四易其稿，终于成书出版问世。这是一项告慰古人、裨益今世、惠及后代、功德无量的喜事，是千年大典上一份弥足珍贵的厚礼，值得全县27万人民庆贺。《屯昌县志》共26编120万字。它辑录了屯昌县经纬要事，汇集了古今精华，全面系统地反映了屯昌县各方面的历史和现状，包括成功的经验、失败的教训。是一部较好的地方志书。

昔日屯昌，山瘠民贫，交通闭塞，经济落后。但屯昌民风淳朴，互助互济，勤劳勇敢，艰苦创业，具有中华民族的传统美德。屯昌人民有着光荣的革命传统，在革命战争和抗日战争年代都反映了屯昌人民反抗剥削和压迫的革命斗争精神。

1950年4月，屯昌解放，走上了社会主义康庄大道，屯昌的发展进入崭新的历史时期。五十六年来，象祖国各地一样，屯昌的面貌发生了翻天覆地的变化。尤其是党的十一届三中全会以后，全县人民立足自然资源优势，奋发图强，艰苦创业，大力发展种植业和养殖业，特别是发展屯昌特色全省著名的“屯昌农家猪”和橡胶、槟榔、甘蔗、花生等经济作物；兴办一批工厂企业，利用丰厚的林业资源，引进林产品深加工项目，先后获得“林业深加工示范县”、“全国槟榔发展十强县”，“全国造林绿化先进县”等荣誉称号。商业和科学、教育、文化、卫生、体育等事业也有很大发展。在省委省政府和县委县政府的正确领导下，依靠全县人民的共同努力，一个粮丰林茂、山清水秀、交通便利、经济发达、生态良好、人民富裕、社会和谐、文明昌盛的新屯昌呼之欲出。

古人说“汗青难写是精神”，但在这部志书里，只要用心去读，却不难体验形和神的和谐统一。对于这样一部志书，用以研读，可知古往今来；用以教化，可辨真伪善恶；用以资政，可鉴盛衰兴替。一部志书在手，可览古今，《屯昌县志》作用大矣。

一苦一乐相磨练，一疑一信相参蹉。愿各位从中得到有益的启示。

屯昌县县长 范高净

2006年8月 于屯昌

屯昌县城规划图



规划期限:

- 近期 1991---2000 年;
- 远期 2001---2005 年.

城市性质:

屯昌镇是以建材工业和农副产品加工业为主的全县政治经济、文化和交通中心。

城市规模:

- 县城人口规模 2000 年 4 万人, 2005 年 8 万人
- 县城用地规模 2000 年 576ha, 人均 36 m²/人;
- 2005 年 812ha, 人均 101 m²/人.

县城用地发展方向:

重点向东、向北发展。

县城总体布局:

以昌德路(海榆中线)为主轴, 形成南北方向的带状城市, 其中工业区分别布置在城区西北、西南一带, 生活区布置在城区中部和东部一带。



| | | | | | | | | | |
|----|------|------|------|------|------|------|------|------|-----|
| 图例 | 居住用地 | 工业用地 | 仓储用地 | 公共绿地 | 行政办公 | 市政公用 | 交通用地 | 防护绿地 | 水域 |
| | 商业服务 | 公共绿地 | 特殊用地 | 过街天桥 | 一般绿地 | 防护林 | 防护林 | 防护林 | 防护林 |
| | 仓储用地 | 中小学 | 道路广场 | 运动场 | 防护林 | 防护林 | 防护林 | 防护林 | 防护林 |
| | 长途车站 | 医院 | 农贸市场 | 变电站 | 变电站 | 变电站 | 变电站 | 变电站 | 变电站 |

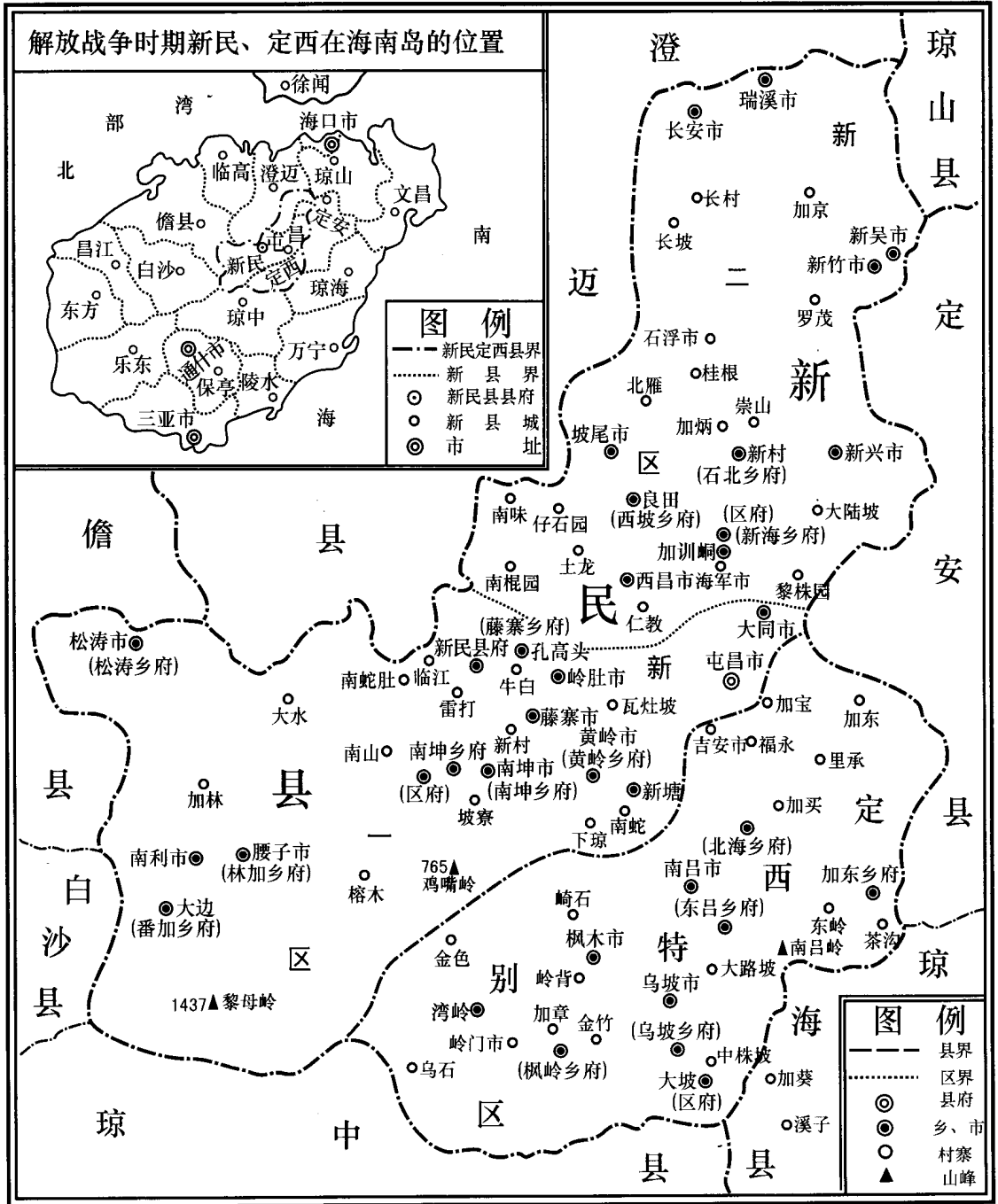
编制单位: 海南都市规划设计研究所
屯昌县建环局

图号: 2-01 日期: 200008

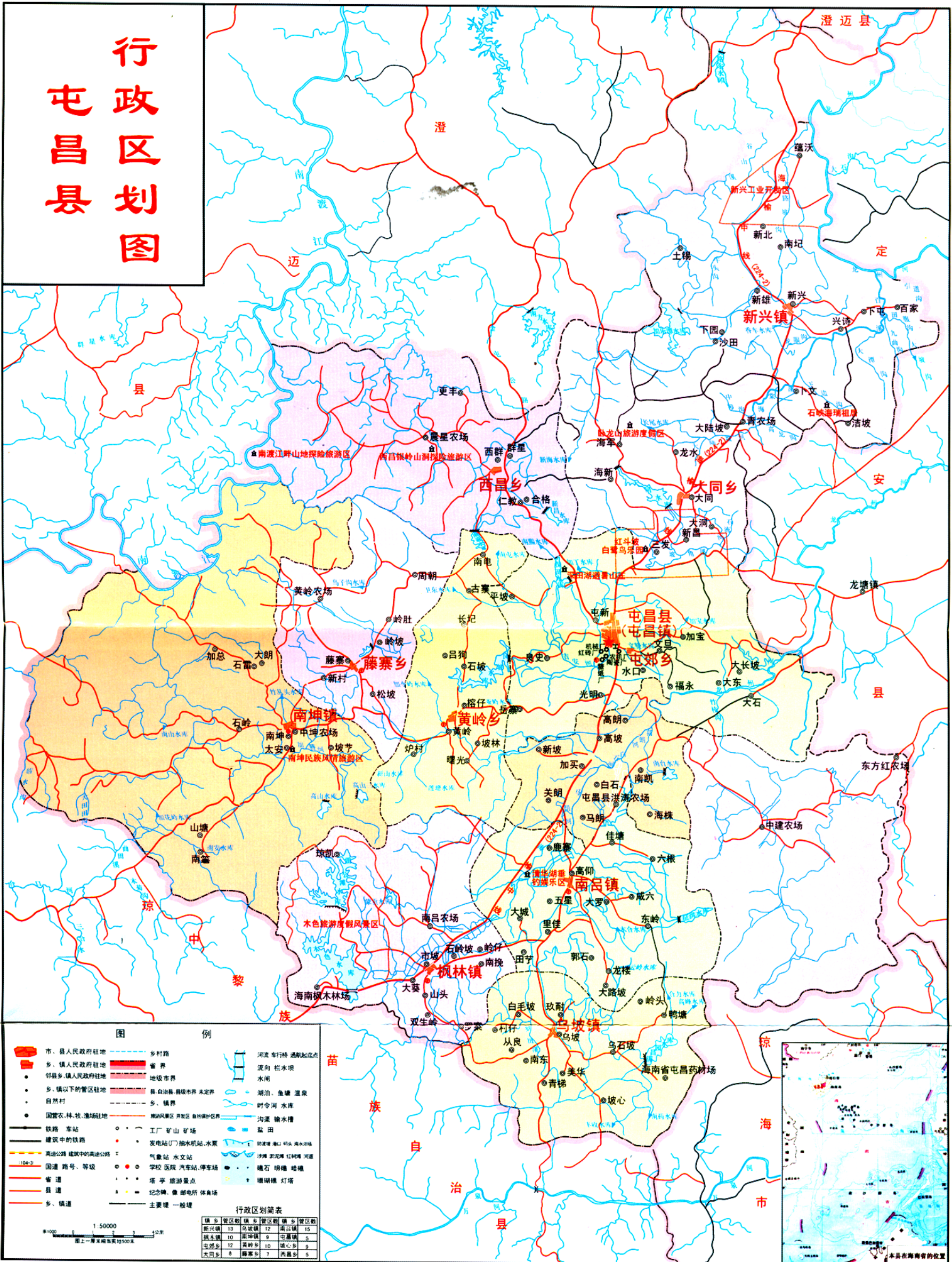
屯昌县城平面图



新民县和定西特别区位置简图



屯昌县行政区划图

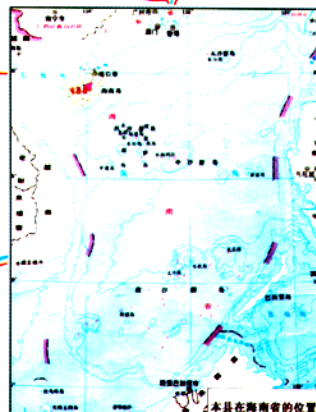


图例

- 市、县人民政府驻地
- 乡、镇人民政府驻地
- 邻县乡、镇人民政府驻地
- 乡、镇以下的管区驻地
- 自然村
- 国营农、林、牧、渔场驻地
- 铁路 车站
- 建设中的铁路
- 高速公路 建设中的高速公路
- 国道 路号、等级
- 省道
- 县道
- 乡、镇道
- 乡村路
- 省界
- 地级市界
- 县、自治县、县级市界
- 乡、镇界
- 自然保护区界
- 工业 矿山 矿场
- 发电站(厂)抽水机站、水渠
- 气象站 水文站
- 学校 医院 汽车站、停车场
- 塔亭 旅游景点
- 纪念碑、像 邮电所 体育场
- 主要堤 一般堤
- 河流 车行桥 通航起迄点
- 流向 拦水坝
- 湖泊、鱼塘 温泉
- 时令河 水库
- 沟渠 输水槽
- 盐田
- 防波堤 山口 海水涵洞
- 沙滩 淤泥滩 红树林 河滩
- 礁石 明礁 暗礁
- 珊瑚礁 灯塔

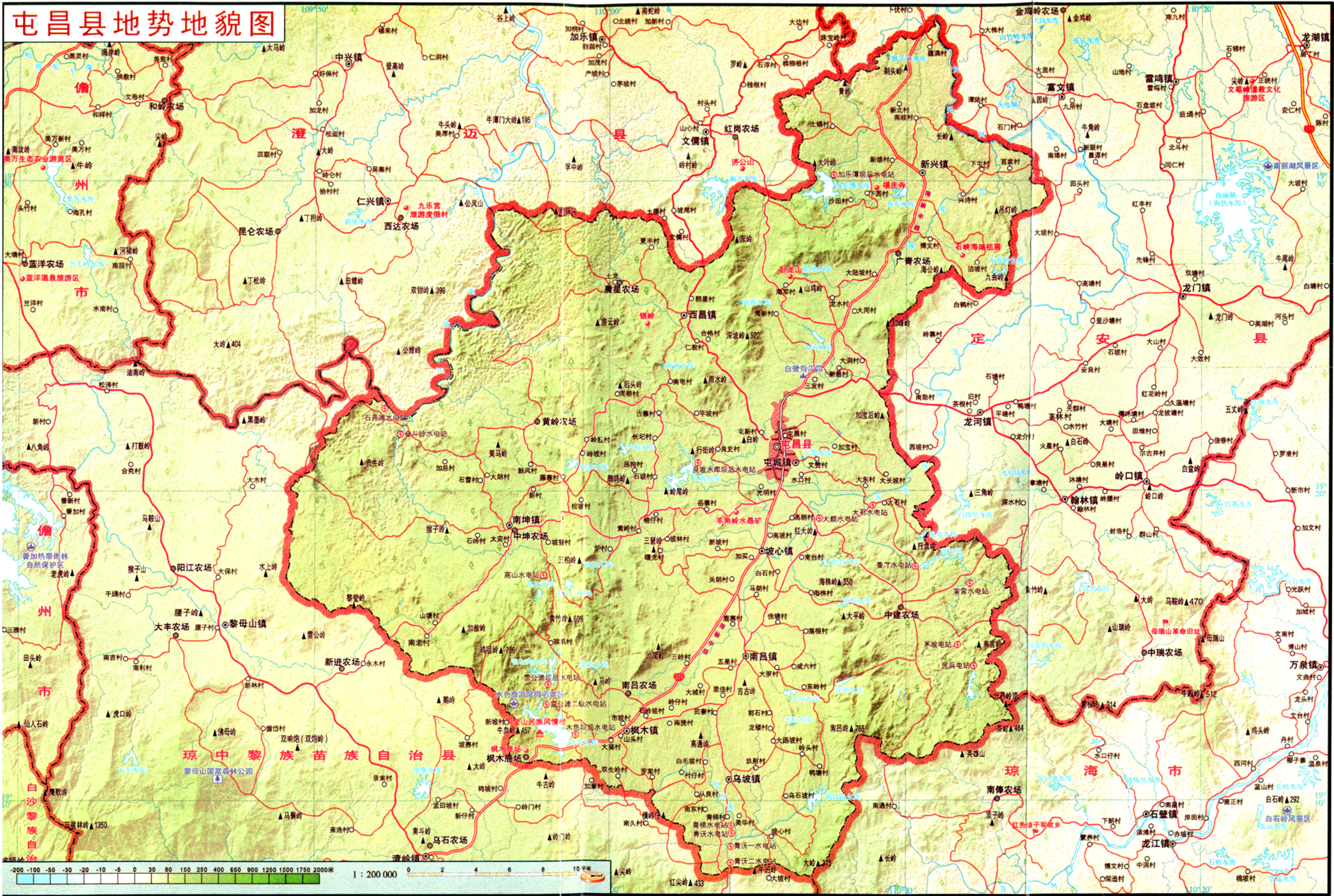
行政区划简表

| 镇乡 | 管区数 | 镇乡 | 管区数 | 镇乡 | 管区数 |
|-----|-----|-----|-----|-----|-----|
| 新兴镇 | 13 | 乌坡镇 | 12 | 南吕镇 | 15 |
| 枫木镇 | 10 | 南坤镇 | 9 | 屯昌镇 | 5 |
| 忠恕乡 | 12 | 黄岭乡 | 10 | 城心乡 | 9 |
| 大同乡 | 8 | 藤寨乡 | 7 | 西昌乡 | 5 |

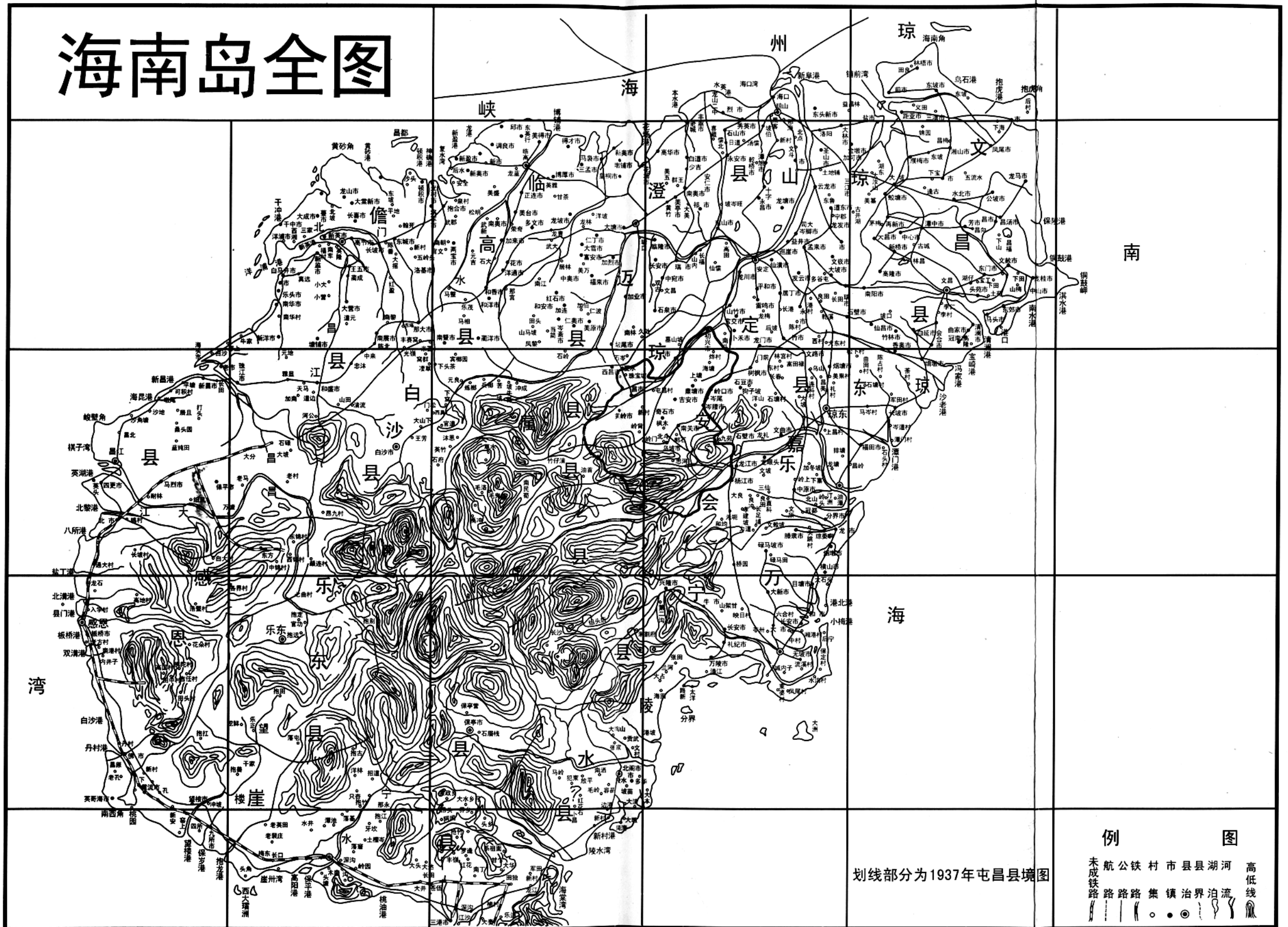


本县在海南省的位置

屯昌县地势地貌图



海南岛全图



划线部分为1937年屯昌县境图

例 图

| | | | | | | | | | | |
|------|----|----|----|---|---|---|---|---|---|-----|
| 未成铁路 | 航路 | 公路 | 铁路 | 村 | 市 | 县 | 县 | 湖 | 河 | 高低线 |
| | —— | —— | —— | ● | ● | ● | ● | ○ | ○ | —— |



中共海南省委书记、省长阮崇武（右二）在县委书记符乃雄（左一）陪同下，视察三发经济开发区



中共海南省委副书记王广宪（左二）在县委书记潘孝平（右二）、县长郭泽云陪同下，视察屯昌高效农业生产基地



国家卫生部长崔月犁（左二）在县长林之华（右二）和县人大常委会副主任梁惠珍（右一）陪同下，视察乌坡卫生院



1973年, 中共屯昌县委领导成员制订治山治水规划


1975年3月6日, 刚果总理亨利·洛佩斯(右一)在县委书记李清文(中)陪同下, 视察雷公滩水利工地



2005年10月15日, 在县政府第一会议室召开《屯昌县志》审稿会议



屯昌县委、县政府办公大楼（1996年落成）



八十年代县委、县政府办公楼

县委、县政府办公大楼大门



远眺屯昌县城



九十年代屯城昌盛路



新中国成立前屯城街道一角（今昌盛路址）



八十年代屯城中线路（今昌盛路址）



中心市场一角




屯昌县城中心市场



1995年3月屯昌县第一



南坤镇长排坡文明生态村



文明村村民正在进行体育活动



农民正在耕地插秧



届全民运动会开幕式



农村姑娘出嫁



苗村生活